





For matrikkelenhet:

Kommune: 1263 - LINDÅS
Gårdsnummer: 137
Bruksnummer: 53

Utskriftsdato/klokkeslett: 02.08.2018 kl. 09:35
Produsert av: Einar Rydland
Attestert av: Lindås kommune


Lindås kommune



Orientering om matrikkelbrev

Matrikkelbrevet er hjemlet i «Lov om eignedomsregistrering» (matrikkellova) av 17. juni 2005. Etter definisjonen i matrikkellovens § 3 d) er matrikkelbrevet en attestert utskrift av matrikkelen som viser alle registrerte opplysninger om en matrikkelenhet ved oppgitt dato.

Om fullstendighet og nøyaktighet i matrikkelbrevet

Matrikkelen ble etablert ved konvertering av data fra tidligere registre. Det kan variere hvor gode disse dataene er med hensyn på fullstendighet og nøyaktighet. I enkelte tilfeller kan grensepunkt og grenselinjer mangle helt eller delvis eller være feil registrert. Det kan også være feil og mangler ved registrert bygnings- og adresseinformasjon. Fullstendighet og stedfestingsnøyaktighet er generelt bedre innenfor enn utenfor tettbygd strøk. Vær oppmerksom på at for mange matrikkelenheter og bygg hefter usikkerhet ved arealet som oppgis.

For utfyllende informasjon: www.kartverket.no/matrikkelbrev

Matrikkelenhet

Matrikkelenhetstype: Grunneiendom
Bruksnavn: "HEIMLY" AV ALVER
Etableringsdato: 06.07.1921
Skylid: 0,01
Er tinglyst: Ja
Har festegrunner: Nei
Er seksjonert: Nei

Arealrapport

Tekst
Beregna areal for 137 / 53

Areal (m2) Kommentar
1 227,4

Eierforhold

Tinglyste eierforhold	Status	Føds.d./org.nr	Navn	Bruksenhet	Adresse	Andel
Rolle		170770	BERGETUN STIG ARE	KUBBALEITET 34	5916 ISDALSTØ	1 / 2
Hjemmelshaver		030673	VIRKESDAL SIRI	KUBBALEITET 34	5916 ISDALSTØ	1 / 2

Forretninger

Forretningstype	Arsak til feilretting	Tinglysingsstatus	Tinglysingsstatusdato	Forretningsdato	Matrikkelføringsdato	Signatur
Annen forretningsstype			02.08.2018	02.08.2018		1263rye

Rolle Matrikkelenhet Arealendring
Avgiver 1263 - 137/53 0

Oppmålingsforretning/grensejustering

Rolle Matrikkelenhet Arealendring
Avgiver 1263 - 137/53 -19,9
Mottaker 1263 - 137/127 19,8

Oppmålingsforretning 16.07.2018 16.07.2018 1263rye

Oppmålingsforretning/grensejustering 10.08.2011 10.08.2011 1263rye

Rolle Matrikkelenhet Arealendring
Avgiver 1263 - 137/53 -10,4
Mottaker 1263 - 137/66 10,4

Forretningstype	Arsak til feilretting	Tinglysingsstatus	Tinglysingsdato	Forretningsdato	Matrikkelføringsdato	Signatur
Kartforretning med grensejustering			29.06.2011	30.06.2011	1263rye	
Annen forretningsstype			15.06.2011	15.06.2011	1263rye	
Oppmålingsforretning		Tinglyst	28.06.2011	15.06.2011	15.06.2011	1263rye
Kart- og delingsforretning med grensejustering			12.05.2009	12.05.2009	1263rye	
Kartforretning			20.07.1981	13.01.2016	1263sos	
Kart- og delingsforretning			20.07.1981	13.01.2016	1263sos	
Skylddeling			06.07.1921			

Adresser

Adressestype	Adressenavn	Adressetilleggsnavn	Adressekode	Adressenr	Kretser
Vegadresse	Kubbaletet		1244	34	<p>Grunnkrets: 0208 ALVERMARKA</p> <p>Valgkrets: 9 ALVERSUND</p> <p>Kirkesogn: 07070101 Alversund</p> <p>Postnr. område: 5916 ISDALSTØ</p> <p>Tettsted: 5245 Kharvik</p>

Bygning og bygningssending

Bygningsnr: 300 024 515

Løpenr:

Bygningssendingsskode:

Bygningstype: Garasjeutrus anneks til bolig

Næringsgruppe: Annet som ikke er næring

Bygningsstatus: Meldingssak register tiltak

Energikilder:

Etasje

Etasje Antall boenheter BRA bolig BRA annet BRA totalt

H01 0 0.0 43.0 43.0

Bruksenheter

Adresse Bruksenhetsnummer Bruksenhetstype

Unnummerert bruksenhet 0 0 0 Bruksareal Ant. rom Kjøkkentilgang Bad WC Matrikkelenhetsnummer

Kontaktpersoner

Rolle Føds.dato/org.nr Navn Bruksenhet Adresse

Kontaktperson 880424122 ARKITEKTCOMPAGNIET AS Gjerdingsskjenet 32

5179 GODVIK

Titakhaver 987023333 BLM BOLIGUTVIKLING AS Isdalbakken

5914 ISDALSTØ

Bygningsnr: 300 053 486

Løpenr:

Bygningssendingsskode:

Bygningstype: Enebolig

Næringsgruppe: Bolig

Bygningsstatus: Ferdigattest

Energikilder:

Etasje

Etasje Antall boenheter BRA bolig BRA annet BRA totalt

H01 1 123.0 0.0 123.0

U01 0 119.0 0.0 119.0

Bruksenheter

Adresse Bruksenhetsnummer Bruksenhetstype

1244 Kubbaletet 34 H0101 Bolig Bruksareal Ant. rom Kjøkkentilgang Bad WC Matrikkelenhetsnummer

Kontaktpersoner

Datoer:

Rammeattest:

Igangsettingsattest:

Tatt i bruk:

Midl. bruksattest:

Ferdigattest:

Datoer:

Rammeattest:

Igangsettingsattest: 11.07.2008

Tatt i bruk:

Midl. bruksattest: 29.04.2010

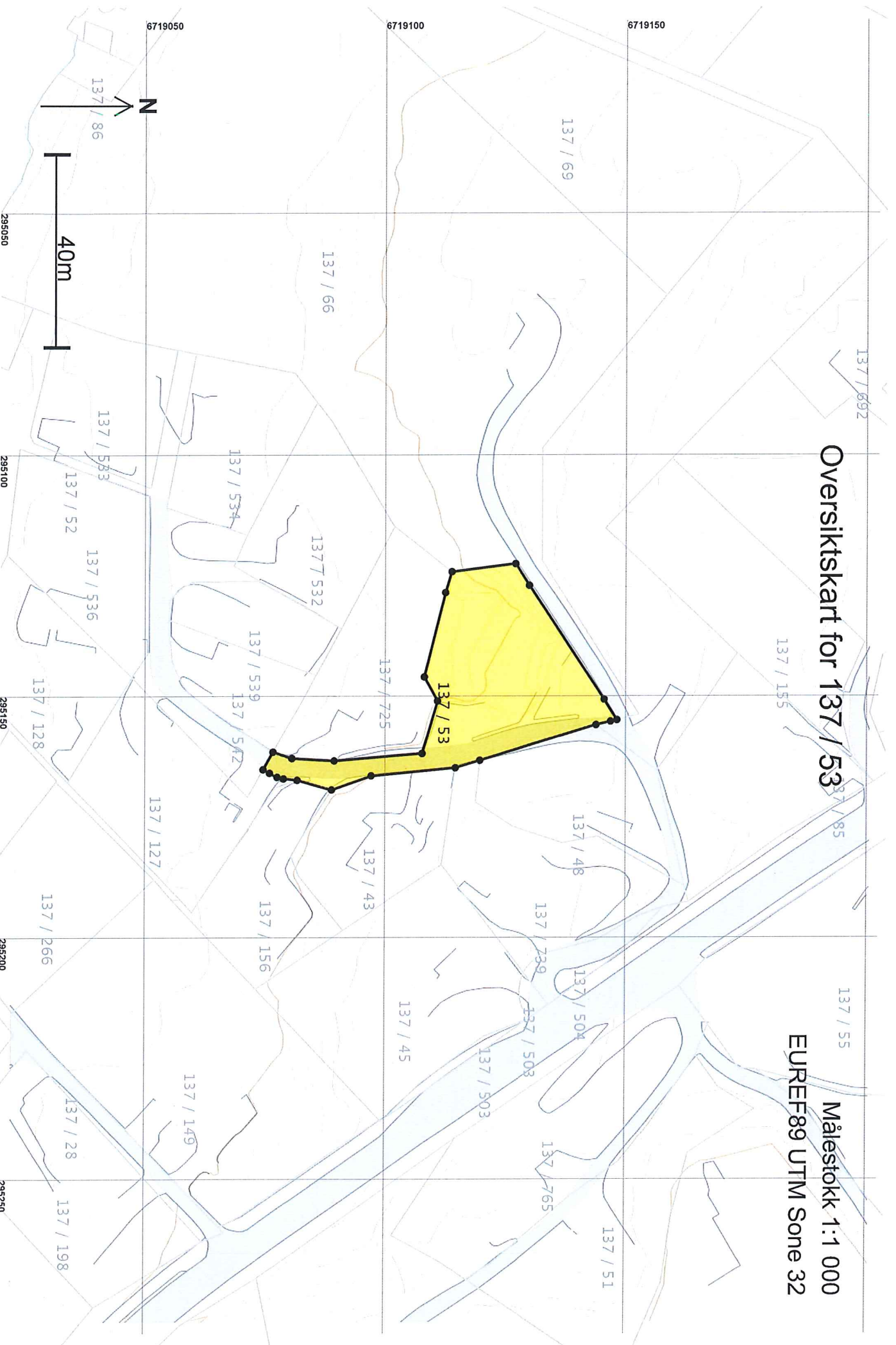
Ferdigattest: 17.01.2011

Rolle	Føds.dato/org.nr	Navn	Bruksenhet	Adresse
Kontaktperson	880424122	ARKITEKTCOMPAGNIET AS		Gjerdingsskjenet 32 5179 GODVIK
Tiltakshaver	987023333	BLM BOLIGUTVIKLING AS		Isdalbakken 5914 ISDALSTØ

Oversiktskart for 137 / 53

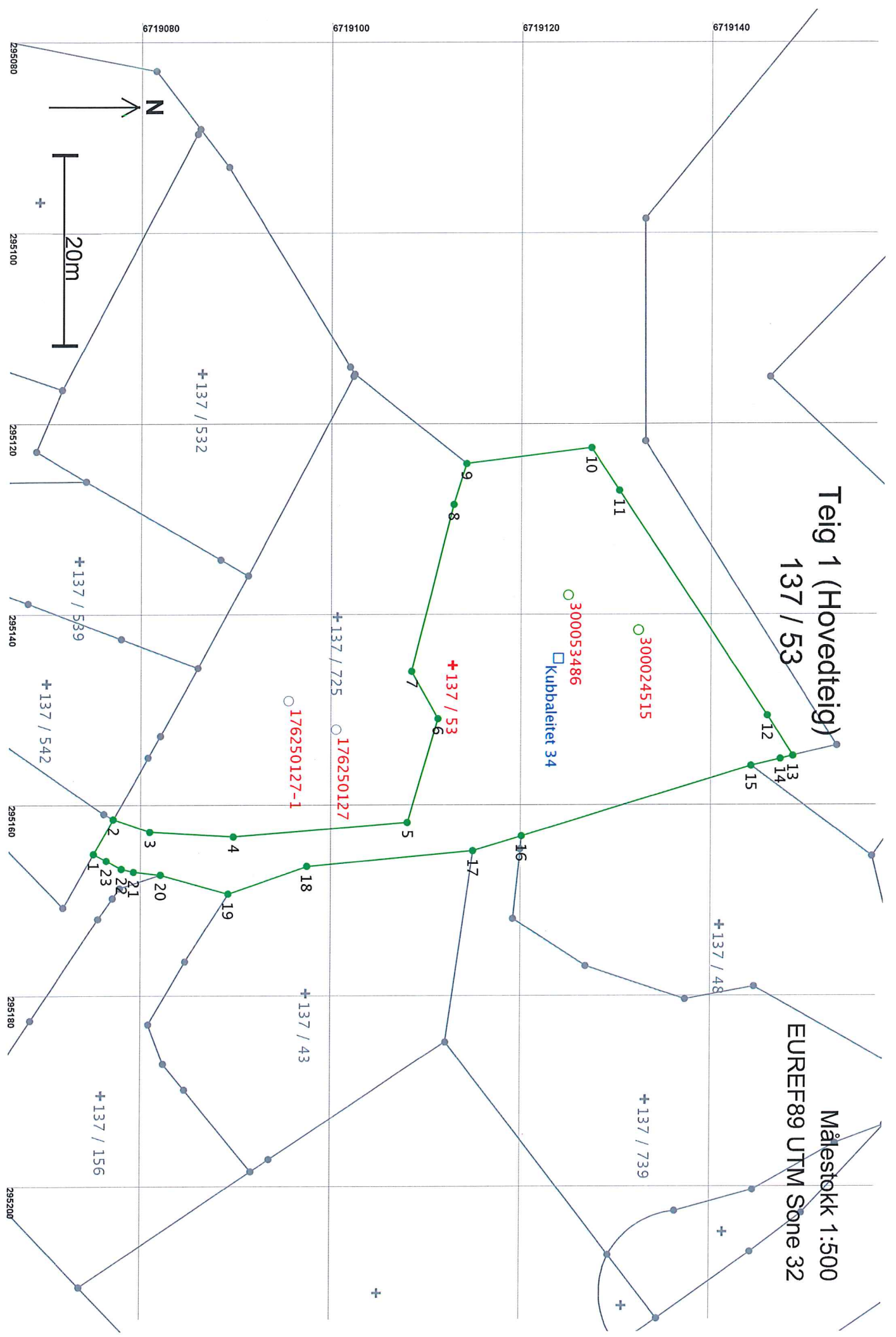
137 / 155

Målestokk 1:1 000
EUREF89 UTM Sone 32



Teig 1 (Hovedteig) 137 / 53

Målestokk 1:500
EUREF89 UTM Sone 32



Areal og koordinater

Areal: 1 227,4

Arealmerknad:

Representasjonspunkt: Koordinatsystem: EUREF89 UTM Sone 32

Nord: 6719113

Øst: 295145

Grensepunkt / Grenselinje

Ytre avgrensing

Løpnr	Nord	Øst	Grensemerke nedsett i / Grensepunkttype / Lengde	Hjelpelinjetype	Målemetode	Nøyaktighet	Radius
1	6719075,55	295165,05	Ikke spesifisert	Umerket	96 GPS kinematisk (Real time kinematic)	13	
2	6719077,61	295161,42	Ikke spesifisert	Vegkant	12 Terrengmålt: Teodolitt med elektronisk avstandsmåler	13	
3	6719081,47	295162,74	Jord	Offentlig godkjent grensemerke	96 GPS kinematisk (Real time kinematic)	13	
4	6719090,26	295163,25	Jord	Offentlig godkjent grensemerke	96 GPS kinematisk (Real time kinematic)	13	
5	6719108,60	295161,76	Jord	Offentlig godkjent grensemerke	96 GPS kinematisk (Real time kinematic)	13	
6	6719111,76	295150,88	Mur	Murhjørne	96 GPS kinematisk (Real time kinematic)	13	
7	6719109,00	295145,93	Mur	Murhjørne	96 GPS kinematisk (Real time kinematic)	13	
8	6719113,37	295128,42	Mur	Murhjørne	96 GPS kinematisk (Real time kinematic)	13	
9	6719114,70	295124,13	Ikke spesifisert	Gjerdestoipe	12 Terrengmålt: Teodolitt med elektronisk avstandsmåler	13	
10	6719127,85	295122,49	Ikke spesifisert	Umerket	69 Beregnet	13	
11	6719130,80	295126,96	Annen terrengdetalj	Offentlig godkjent grensemerke	96 GPS kinematisk (Real time kinematic)	13	
12	6719146,37	295150,56	Annen terrengdetalj	Offentlig godkjent grensemerke	96 GPS kinematisk (Real time kinematic)	13	
13	6719149,05	295154,79	Ikke spesifisert	Umerket	69 Beregnet	13	

Løpnr	Nord	Øst	Grensemerke nedsett i / Grensepunkttype / Lengde	Hjelpelinjetype	Målemetode	Nøyaktighet	Radius
14	6719147,73	295155,10		Fjell Kors 3,14 Ikke hjelpelinje	12 Terrangmålt: Teodolitt med elektronisk avstandsmåler	14	
15	6719144,67	295155,82		Ikke spesifisert Umerket 25,21 Ikke hjelpelinje	12 Terrangmålt: Teodolitt med elektronisk avstandsmåler	14	
16	6719120,56	295163,18		Ikke spesifisert Umerket 5,31 Ikke hjelpelinje	69 Beregnet	13	
17	6719115,48	295164,73		Ikke spesifisert Offentlig godkjent grensemerke 17,58 Ikke hjelpelinje	12 Terrangmålt: Teodolitt med elektronisk avstandsmåler	14	
18	6719097,97	295166,35		Ikke spesifisert Offentlig godkjent grensemerke 8,74 Ikke hjelpelinje	12 Terrangmålt: Teodolitt med elektronisk avstandsmåler	14	
19	6719089,72	295169,23		Fjell Offentlig godkjent grensemerke 7,41 Ikke hjelpelinje	12 Terrangmålt: Teodolitt med elektronisk avstandsmåler	13	
20	6719082,58	295167,24		Ikke spesifisert Vegkant 2,85 Ikke hjelpelinje	12 Terrangmålt: Teodolitt med elektronisk avstandsmåler	13	
21	6719079,75	295166,94		Ikke spesifisert Umerket 1,32 Ikke hjelpelinje	96 GPS kinematisk (Real time kinematic)	13	
22	6719078,46	295166,62		Ikke spesifisert Umerket 1,79 Ikke hjelpelinje	96 GPS kinematisk (Real time kinematic)	13	
23	6719076,89	295165,77		Ikke spesifisert Umerket 1,52 Ikke hjelpelinje	96 GPS kinematisk (Real time kinematic)	13	