

Statens kartverk

Postboks 600 Sentrum,

3507 Hønefoss

**Vedrørende tinglysing av rettigheter til vei, vann og kloakk, Lindås kommune, Hordaland.**

Undertegnede hjemmelsehavere ber vedlagte avtale med kart tinglyses på følgende gårds- og bruknummer:

Bård Sigurd Aulin og Lisbeth Ljones Aulin, eier av gnr 62 bnr 12, Lindås kommune

og

Kari Elisabeth O'Sullivan, eier av gnr 62 bnr 27 og bnr 73, Lindås kommune


og

Kathrine Bätevik, eier av gnr 62 bnr 24, Lindås kommune

og

Bjørn Moe og Helga Wiggestrand Moe, eier av gnr 62 bnr 14, Lindås kommune.


Med vennlig hilsen



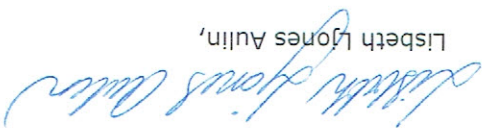
Bård Sigurd Aulin



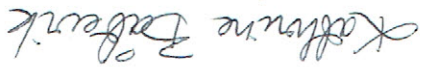
Kari Elisabeth O'Sullivan



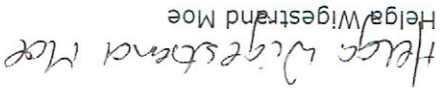
Bjørn Moe



Lisbeth Ljones Aulin,



Kathrine Bätevik



Helga Wiggestrand Moe

Bergen, 15. juni 2018

AVTALE

OM

VEIRETT, VEDLIKEHOLD, BRØNN VANN OG AVLØP

MELLOM

Bård Sigurd Aulin og Lisbeth Ljones Aulin, eiere av gnr 62, bnr 12 i Lindås kommune

Og

Kari Elisabeth O'Sullivan, eier av gnr 62 bnr 27 og bnr 73 i Lindås kommune

Og

Kathrine Båtevik, eier av gnr 62 bnr 24 i Lindås kommune

Og

Bjørn Moe og Helga Wigestrånd Moe, eier av gnr 62 bnr 14 i Lindås kommune

1. Partene benytter veg som har avkjørsel fra FV 404, Lurevegen, og som går over/ til alle ovennevnte eiendommer. Partene eier videre sammen brønn, vannledning samt avløpsledning. Veg, pumpehus og slamavskiller er inntegnet på vedlagte signerte kart.
2. Partene skal ha gjensidig bruksrett til alle anlegg som nevnt i pkt 1. Partene har gjensidig vedlikeholdspå plikt på vei og anlegg, og utgifter i så måte skal fordeles med 1/3 på hver eiendom.
3. Hvis noen av eierne gjør arbeid i forbindelse med anleggene på en annen sin grunn som medfører skade på denne så skal det erstattes ved skjønn.
4. Denne avtale skal tinglyses på det enkelte sitt grunnboksblad.

Bergen, 15/6-2018

*Oppmøte*  
*Helga Wigestrånd Moe*  
*Bård & Aulin*  
*Lisbeth Ljones Aulin*  
*Kari O'S*  
*Kathrine Båtevik*

Bergen 15/6-18.

Gorn Ste Helge Nigstbarn  
Barnessteik  
Kone O'S Steirik  
Katherine Petterik



SKALA 1:500  
Plassering av ny avkjørsel og vei ned til tomtene er plassert rett, men terrengkotene viser opprinnelig terreng, da høydedata ikke er dokumentert i søknad om avkjørsel, utført av annen tomteeier.

<b>HYTTE</b>	<b>Situasjonsplan</b>	<b>Mål 1:500 /A3</b>
Gnr 62 Bnr 14, Lurevegen Lindås kommune P.nr 1609	SØKNAD OM TILTAK Helga Wigestrand Moe og Bjørn Moe Østre Norddrekka 15, 5252 Sørøygrend	Tegn nr A100
Arkitekt Mette Kyed Thorson	Sivilarkitekt MAAI Medlem av Arkitektforbundet Kvalten 16, N-5955 Lindås Tlf +47 901 48 834 mkt@omline.no	Rev. E
		Dato 15.3.2017
		Org.nr 987 788 682