



Statens vegvesen

Trygve Andås

Behandlande eining: Sakshandsamar/telefon: Vår referanse: Dykkar referanse: Vår dato:
Region vest Tone Bøyum / 55516792 16/176523-5 20.01.2017

Avkøyrsløse – Godkjenning av tekniske teikningar – Fv. 391 – Fløsvika bustadfelt – gnr. 196 bnr. 4 – Lindås kommune

Statens vegvesen syner til e-post mottatt 21.12.2016.

Det er søkt om bygging av avkøyrsløse i samsvar med reguleringsplan for Fløsvika bustadfelt i Lindås kommune. Gjeldande teikning er lagt ved dette dokument:

- «Plankart kryss mellom Fv. 391 og adkomstveg til Fløsvika byggefelt» datert 31.10.2016 med endring 21.12.2016.
- «Lengdeprofil med plankart kryss mellom fv. 391 og adkomstveg til Fløsvika byggefelt, Leknes» datert 31.10.16 med endring 21.12.2016.

Statens vegvesen finn at teikningane kan godkjennast då den gjev tilstrekkeleg informasjon om at løysinga er gjennomførbar og kva som må gjerast med avkøyrsløse og tilstøytande areal.

Vi gjer merksam på at denne godkjenninga er i høve til tilstrekkeleg dokumentasjon for tiltaket, og ikkje i høve til konsulenten sitt ansvar for at prosjekteringa er i tråd med våre krav gitt i handbøkene og at prosjekteringsgrunnlag (kart og innmålte høgder) er kvalitetssikra.

Plan- og forvaltningsseksjon Bergen

Med helsing

Kari Elster Moen
overingeniør

Tone Bøyum
overingeniør

Postadresse
Statens vegvesen
Region vest
Askedalen 4
6863 LEIKANGER

Telefon: 02030
firmapost-vest@vegvesen.no
Org.nr: 971032081

Kontoradresse
Nygårdsgaten 112
5008 BERGEN

Fakturaadresse
Statens vegvesen
Landsdekkende regnskap
9815 Vadsø

Dokumentet er godkjent elektronisk og har difor ingen handskrivne signaturar.

Kopi

Lindås kommune, Kvernhusmyrane 20, 5914 ISDALSTØ

Vedlegg:

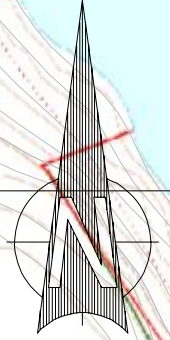
2 stk tekniske teikningar

Plankart nytt kryss mellom FV391 og Fløsvika byggefelt, Leknes

6721400

6721350

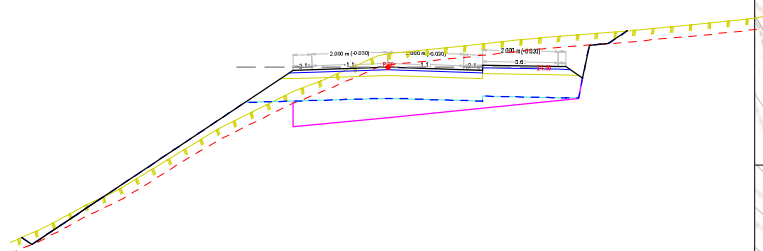
6721300



Siktsoner 6m x 54m

200mm OV-rør

Standard tverrprofil for adkomstveg Fløsvika byggefelt



301150

301200

01 Endra fall frå FV/nytt OV-rør 200mm 21.12.2016 sh

Floesvika Utvikling AS
Leknesvegen
5915 Hjelmas

Dato: 31.10.2016 Konstr. tegnet Godkjent Målestokk

Format A3

Plankart kryss mellom FV 391 og adkomstveg
til Fløsvika byggefelt

Hervisning: Beregning:



Erstatning for: Erstatet av:

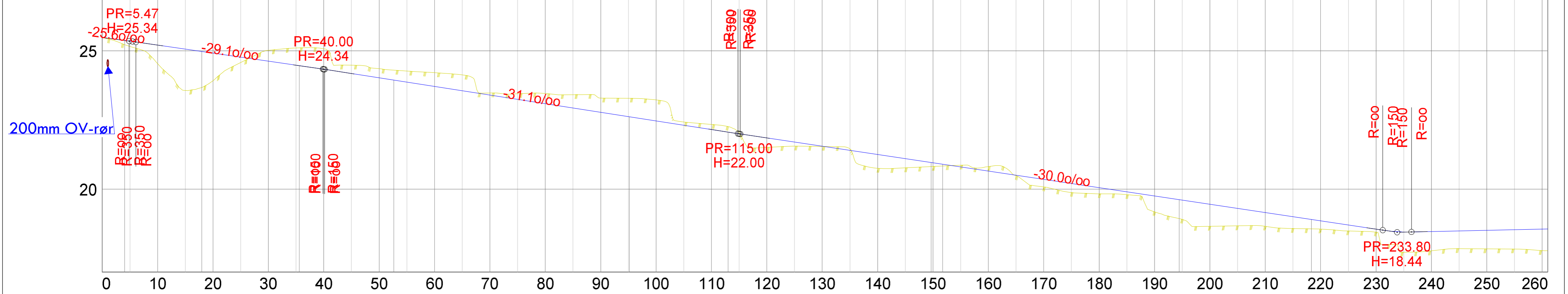
911

Lindås kommune

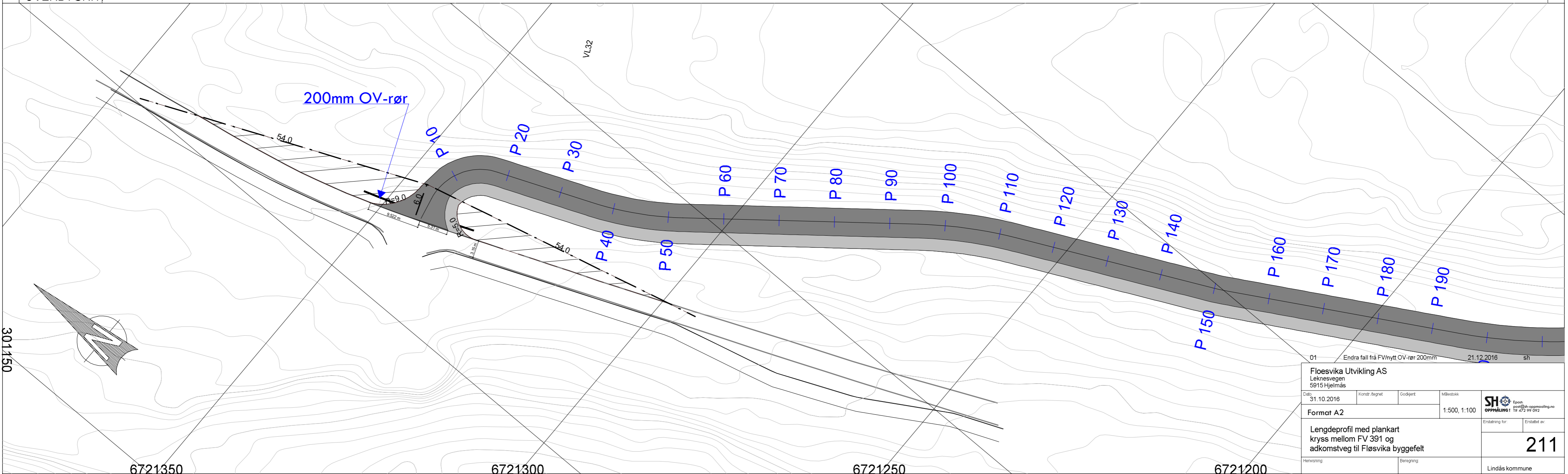
30

HOH.

Lengdeprofil adkomstveg/kryss FV391 og Fløsvika byggefelt, Leknes



PROFIL NR.	0.00	4.05	17.97	35.56	52.64	95.19	113.01	149.66	151.74	194.47	218.34	230	233.80	237	240	250	260																																							
HOR. KURV.	R=10.00		R=60.00			R=80.00			R=98.00																																															
BREDEUTV.																																																								
TVERRFALL (1%=2mm)																																																								
H.kj.b.k.																																																								
V.kj.b.k.	3.0%																																																							
PROFIL H.	25.48	25.48	24.54	25.21	23.92	24.92	25.02	24.63	25.08	24.34	24.35	24.02	24.21	23.71	23.48	23.40	23.46	23.09	23.29	22.78	23.23	22.47	22.34	22.16	21.51	21.85	21.54	21.55	20.75	21.25	20.82	20.95	20.81	20.65	20.08	20.35	19.83	20.05	19.18	19.75	18.65	19.45	18.66	19.15	18.56	18.85	18.44	18.55	17.77	18.47	17.84	18.51	17.78	18.56	17.77	18.56
TERRENG H.	25.48	25.48	24.54	25.21	23.92	24.92	25.02	24.63	25.08	24.34	24.35	24.02	24.21	23.71	23.48	23.40	23.46	23.09	23.29	22.78	23.23	22.47	22.34	22.16	21.51	21.85	21.54	21.55	20.75	21.25	20.82	20.95	20.81	20.65	20.08	20.35	19.83	20.05	19.18	19.75	18.65	19.45	18.66	19.15	18.56	18.85	18.44	18.55	17.77	18.47	17.84	18.51	17.78	18.56		
OVERBYGN.T																																																								



01 Endra fall frå FVnytt OV-rør 200mm 21.12.2016 sh

Floesvika Utvikling AS
Leknesvegen
5915 Hjeltnes

Dato: 31.10.2016 Konstr./tegnet: Godkjent: Målestokk: 1:500, 1:100

Format A2

Lengdeprofil med plankart
kryss mellom FV 391 og
adkomstveg til Fløsvika byggefelt

211

Lindås kommune