

— Målte Grenser
 - - Registrerte Grenser
 Udefinert grenser
 Terrengmålte grense
 Konstruert grensepunkt
 Bolig
 Bustad m/leilighet
 Våningshus
 Større bustader
 Hytte/feriehus
 Garasje/uthus
 Industri/lager
 Andre bygg

Beliggenhet og høyder må oppfattes som orienterende.
 Koordinatsystem: UTM(EUREF89) - SONE 32 (EPSG:32632)
 Høydesystem: (EPSG:)



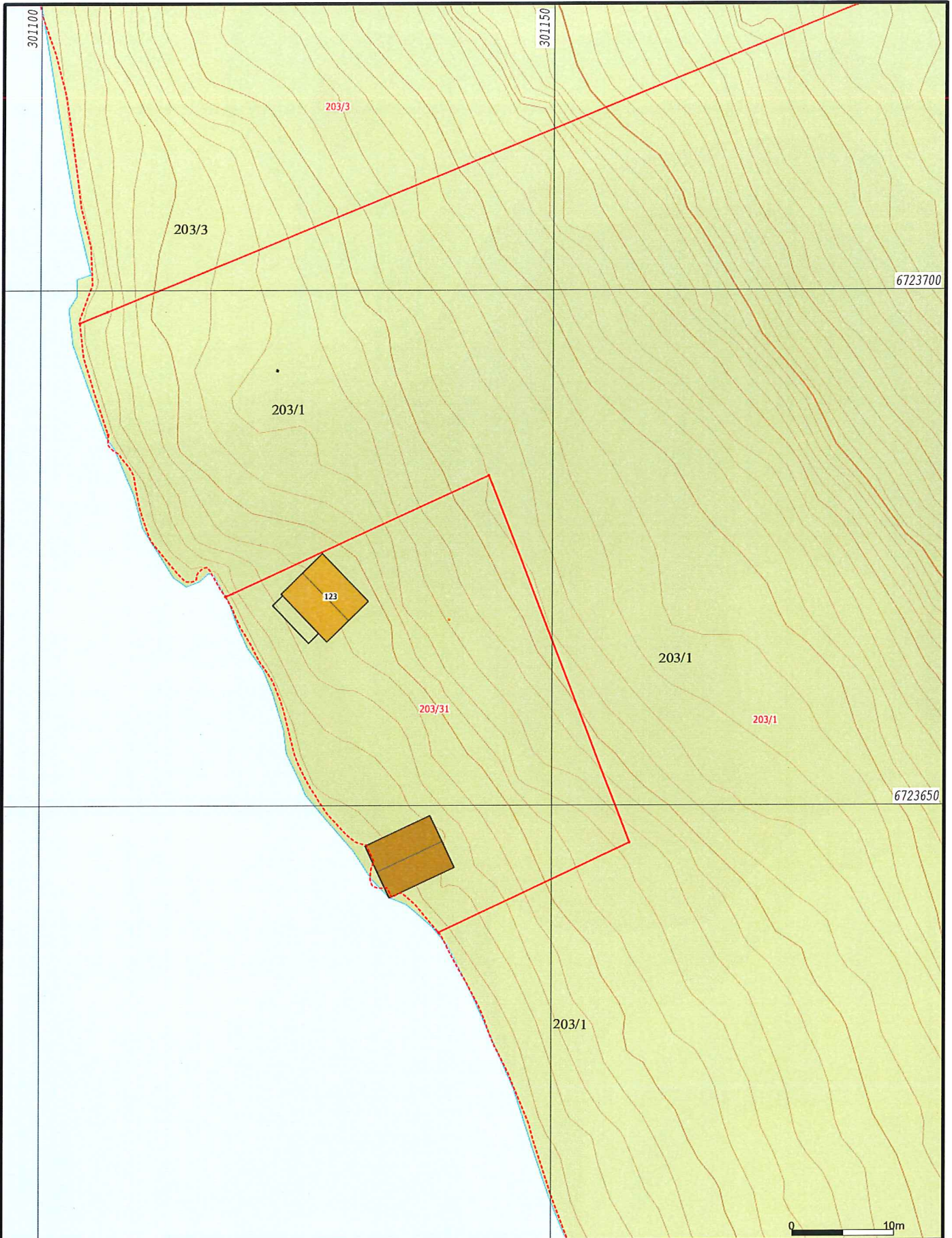
Lindås kommune
 Geodata avdeling
 Grunnkart FØR grenseendring.



Dato: 2018.09.03
 Sign: SSO

G.nr. 203, b.nr. 31.

Målestokk
 1:500



	Målte Grenser		Våningshus
	Registrerte Grenser		Større bustader
	Udefinert grense		Hytte/feriehus
	Terrengmålte grense		Garasje/uthus
	Konstruert grensepunkt		Industri/lager
	Bolig		Andre bygg
	Bustad m/leilighet		

Beliggenhet og høyder må oppfattes som orienterende.
 Koordinatsystem: UTM(EUREF89) - SONE 32 (EPSG:32632)
 Høydesystem: (EPSG:)



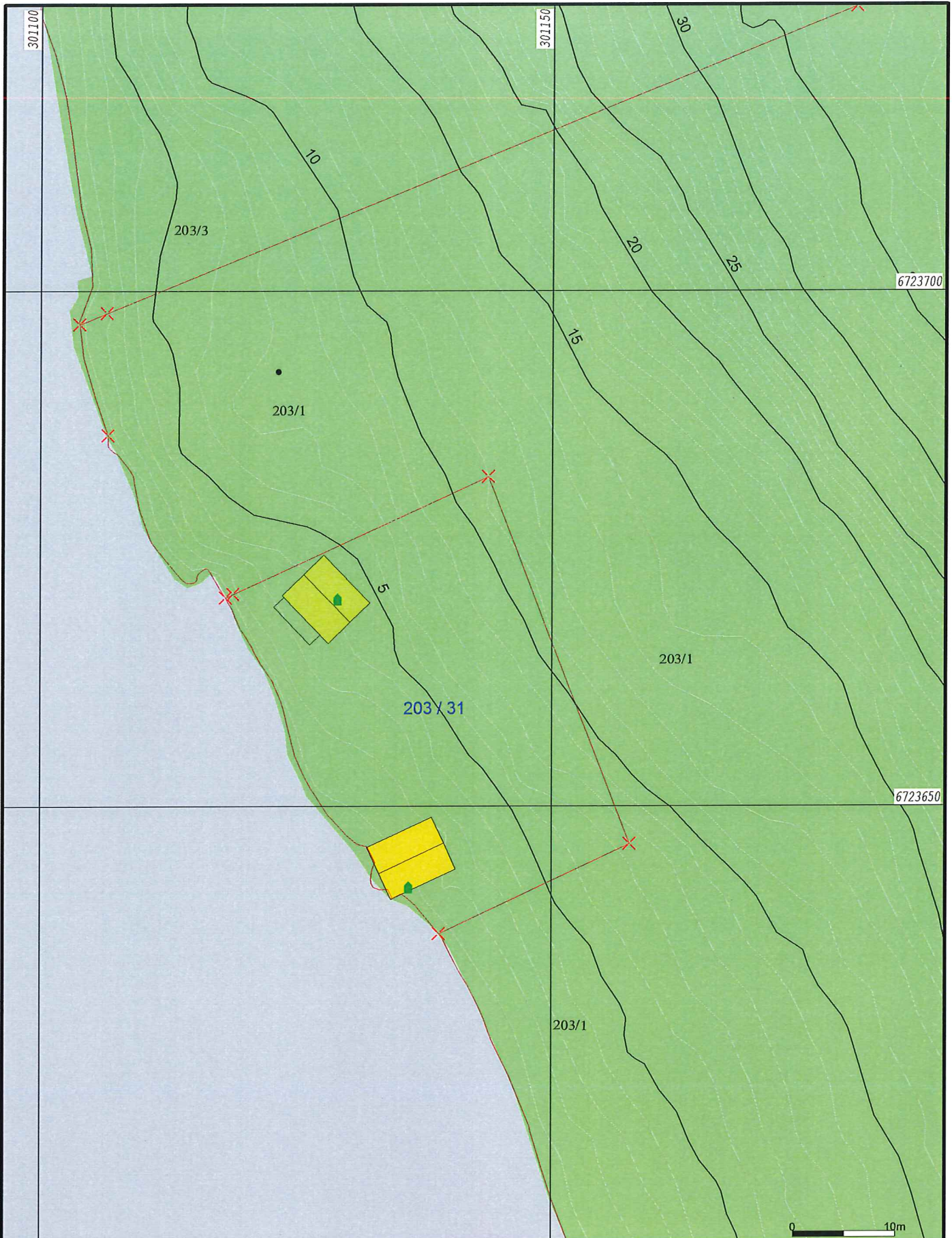
Lindås kommune
 Geodata avdeling
 A-Grunnkart WMS FØR grenseendring.



Dato: 2018.09.03
 Sign: SSO

G.nr. 203, b.nr. 31.

Målestokk
 1:500



Myr	Beite	Ur
Barmyr	Barskog	
Blaningsmyr	Blandingskog	
Lauvmyr	Lauvskog	
Jordmyr	Anna jorddekt flatm	
Dyrka mark	Grunnlendt	
Overflatedyrka	Fjell	

Beliggenhet og høyder må oppfattes som orienterende.
 Koordinatsystem: UTM(EUREF89) - SONE 32 (EPSG:32632)
 Høydesystem: (EPSG:)



Lindås kommune
 Geodata avdeling
 Gardskart-AR5 FØR grenseendring.



Dato: 2018.09.03
 Sign: SSO

G.nr. 203, b.nr. 31.

Målestokk
 1:500



	Målte Grenser		Våningshus
	Registrerte Grenser		Større bustader
	Udefinert		Hytte/feriehus
	Terrengmålt		Garasje/uthus
	Konstruert		Industri/lager
	Bolig		Andre bygg
	Bustad m/leilighet		


Beliggenhet og høyder må oppfattes som orienterende.
 Koordinatsystem: UTM(EUREF89) - SONE 32 (EPSG:32632)
 Høydesystem: (EPSG:)



Lindås kommune
 Geodata avdeling

Ortofoto 2015 **FØR** grenseendring.

G.nr. 203, b.nr. 31.





- Målte Grenser
 - - - Registrerte Grenser
 - ⊙ Udefinert
 - ⊙ Terrengmålt
 - ⊙ Konstruert
 - ⊙ Bolig
 - ⊙ Bustad m/leilighet
 - Våningshus
 - Større bustader
 - Hytte/feriehus
 - Garasje/uthus
 - Industri/lager
 - Andre bygg
- Beliggenhet og høyder må oppfattes som orienterende.
 Koordinatsystem: UTM(EUREF89) - SONE 32 (EPSG:32632)
 Høydesystem: (EPSG:)



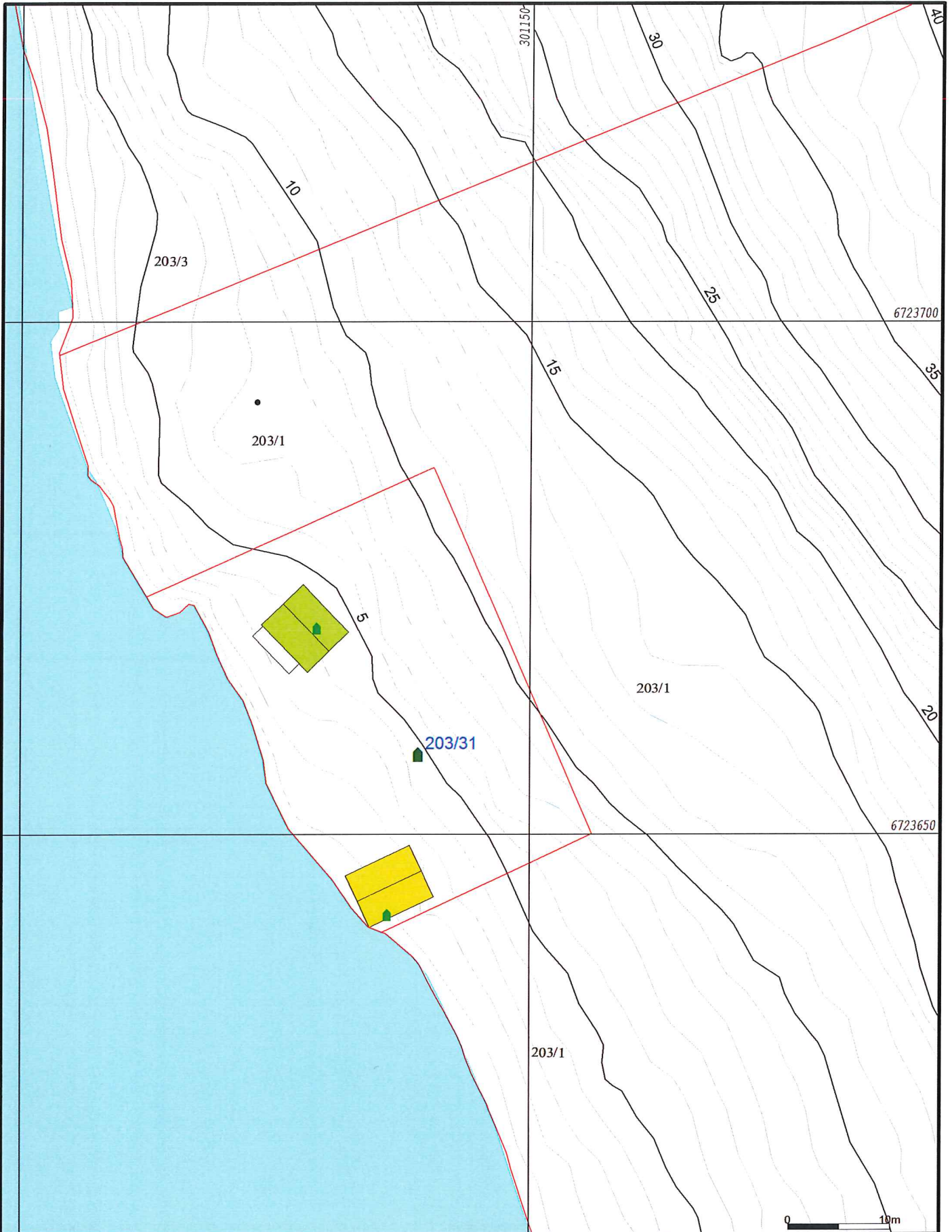
Lindås kommune
 Geodata avdeling
 Ortofoto 1966 FØR grenseendring.



Dato: 2018.09.03
 Sign: SSO

G.nr. 203, b.nr. 31.

Målestokk
 1:500




	Målte Grenser		Våningshus
	Registrerte Grenser		Større bustader
	Udefinert grenser		Hytte/feriehus
	Terrengmålte grense		Garasje/uthus
	Konstruert grensepunkt		Industri/lager
	Bolig		Andre bygg
	Bustad m/leilighet		

Beliggenhet og høyder må oppfattes som orienterende.
 Koordinatsystem: UTM(EUREF89) - SONE 32 (EPSG:32632)
 Høydesystem: (EPSG:)



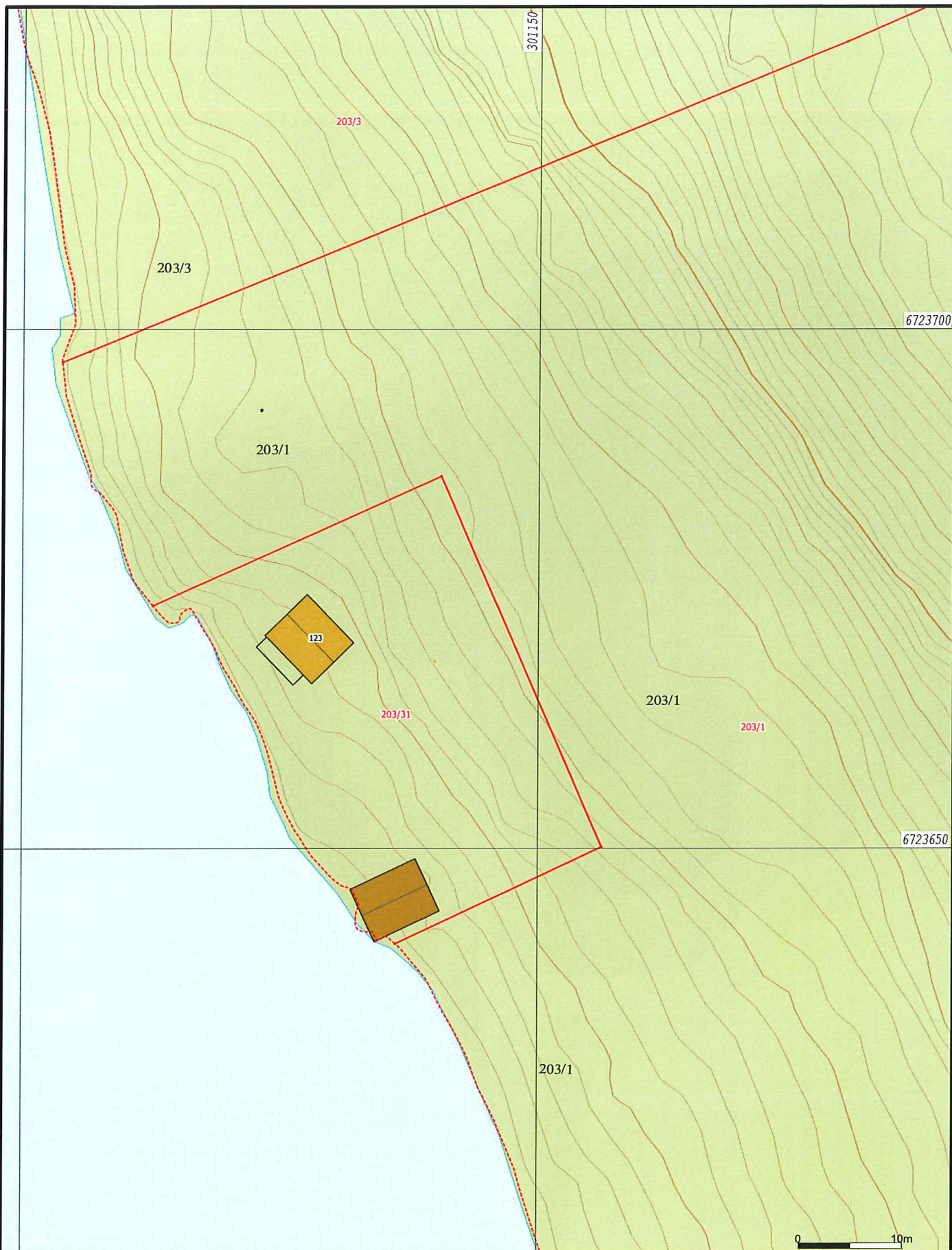
Lindås kommune
 Geodata avdeling
 Ortofoto 2015 **ETTER** grenseendring.



Dato: 2018.09.13
 Sign: SSO


G.nr. 203, b.nr. 31.

Målestokk
 1:500



	Målte Grenser		Våningshus
	Registrerte Grenser		Større bustader
	Udefinert grenser		Hytte/feriehus
	Terrengmålte grense		Garasje/uthus
	Konstruert grensepunkt		Industri/lager
	Bolig		Andre bygg
	Bustad m/leilighet		

Beliggenhet og høyder må oppfattes som orienterende.
 Koordinatsystem: UTM(EUREF89) - SONE 32 (EPSG:32632)
 Høydesystem: (EPSG:)



Dato: 2018.09.13
 Sign: SSO

Lindås kommune
 Geodata avdeling

A-Grunnkart WMS **ETTER** grenseendring.

G.nr. 203, b.nr. 31.

N



Målestokk
 1:500



Myr	Beite	Ur
Barmyr	Barskog	
Blaningsmyr	Blandingskog	
Lauvmyr	Lauvskog	
Jordmyr	Anna jorddekt flatm	
Dyrka mark	Grunnlendt	
Overflatedyrka	Fjell	



Lindås kommune
Geodata avdeling
Gardskart-AR5 **ETTER** grenseendring.

N

Målestokk
1:500

Beliggenhet og høyder må oppfattes som orienterende.
Koordinatsystem: UTM(EUREF89) - SONE 32 (EPSG:32632)
Høydesystem: (EPSG:)

Dato: 2018.09.13
Sign: SSO

G.nr. 203, b.nr. 31.



Målte Grenser	Våningshus
Registrerte Grenser	Større bustader
Udefinert	Hytte/feriehus
Terrengmålt	Garasje/uthus
Konstruert	Industri/lager
Bolig	Andre bygg
Bustad m/leilighet	

Beliggenhet og høyder må oppfattes som orienterende.
 Koordinatsystem: UTM(EUREF89) - SONE 32 (EPSG:32632)
 Høydesystem: (EPSG:)



Lindås kommune
 Geodata avdeling
 Ortofoto 2015 **ETTER** grenseendring.



Dato: 2018.09.13
 Sign: SSO


G.nr. 203, b.nr. 31.

Målestokk
 1:500



	Målte Grenser		Våningshus
	Registrerte Grenser		Større bustader
	Udefinert		Hytte/feriehus
	Terrengmålt		Garasje/uthus
	Konstruert		Industri/lager
	Bolig		Andre bygg
	Bustad m/leilighet		

Beliggenhet og høyder må oppfattes som orienterende.
 Koordinatsystem: UTM(EUREF89) - SONE 32 (EPSG:32632)
 Høydesystem: (EPSG:)



Dato: 2018.09.13
 Sign: SSO

Lindås kommune
 Geodata avdeling

Ortofoto 2009 **ETTER** grenseendring.

G.nr. 203, b.nr. 31.

N



Målestokk
 1:500