

og Fiskarlagets Servicekontor AS, avd. Vest

Bergen, 14.09.18

Vår ref. 857/18/BSI/5.7.1.3

Dykkar ref.

Fiskeridirektoratet region Vest (ref. 18/13100)

Lindås kommune (ref. 18/1171-18/22890)

E-mail

## **LINDÅS, SEIM, FESTE - SØKNAD OM ETABLERING AV KAIFRONT 70/26.**

Viser til brev av 06.09.18, med vedlegg, frå Fiskeridirektoratet region Vest vedkomande ovannemnde sak.

### **Generelle merknader**

Fiskarane opplever ein stadig større konkurranse om areala, særlig i kystsona. Ein vil peike på at fiskarane i utgangspunktet er positivt innstilt til anna næring og aktivitet, men fiskeri og andre næringar har eit heilt ulikt forhold til bruk av sjøareal. Andre næringar har behov for nye/større sjøområde, medan fiskerinæringa er avhengig av å ta vare på viktige eksisterande fiske-, gyte- og oppvekstområde.

Eksempel på konfliktområde er; oppdrett (areal inkl. anker og utslepp av spillfôr/feces/lusemidlar), vindmøller til sjøs, reguleringsplanar ut i sjø (friluftsområde i sjø, flytebyggjer, ankringsområde, m.m.), ankring/verksemd i sjø, avlaups-/vassleidningar, kablar, fritidsinteresser (båttrafikk, fritidsfiske).

Ein vil peike på at ein kan vere med på å gjere kystsona meir tilgjengeleg for andre ved m.a. å fjerne tau mellom land og bøyar brukt i samband med fortøying av båt når fortøyingen ikkje er i bruk.

I tillegg vil ein gjere merksam på at fiskarar får klage frå hytteeigarar når ein fiskar i sjøområdet utanfor hyttene om natta, men òg elles.

Mange meiner at eitt lite enkelt prosjekt ikkje kan skade, men mange nok slike så tar ein bit for bit frå fiskeriinteressene.

«Sjøvern» er like viktig for fiskerinæringa, som «jordvern» for jordbruk.

Ein vil gjere merksam på at kommunen har spesielt ansvar for å ivareta lokale og svake regionale fiskeriinteresser i plan-/reguleringsprosessar.

Fiskeridirektoratet ivaretar sterke regionale og nasjonale fiskeriinteresser.

Det vil seie at ein i kommuneplansamanheng skal ivareta både lokale, regionale og nasjonale interesser.

Ein må òg ha med seg at framtidige generasjonar òg må kunne få tilgang til kystsona.

#### **Feste**

Det blir her søkt om å kle inne eksisterande stålbeleggar med tre, slik at området kan nyttast til kai, 50,5 m. Kaien skal utvidast for å betjene småbåtar til m.a. butikken i nærleiken.

Fiskarlaget Vest viser til kart frå Fiskeridirektoratet si nettside som viser at det er registrert gytefelt ved omsøkte kaiområde. Det blir òg fiska i område som ikkje er registrert der. I tillegg har ein t.d. «nye» fiskeri som leppefiske og fiske etter sjøkreps, som ikkje er registrert.

Ein vil til slutt gjere merksam på at fiskerinæringa er basert på fornybar biologisk produksjon, og er derfor grunnleggjande avhengig av eit reint og produktivt kyst- og havmiljø mest mogeleg fritt for miljøgifter, framandstoff og legemiddel. Ein har eit stort felles ansvar, både nasjonalt og internasjonalt, for å oppretthalde eit reint og produktivt hav. Det er avgjerande for kvalitet, omdøme og marknadsverdi for norsk sjømat.

Med bakgrunn i ovannemnde bør det leggjast til rette for at fartøya m.a. kan kvitte seg med boss på kaien.

Då det ikkje er snakk om direkte tiltak i sjø har ein elles ikkje merknader til saka.

Til orientering er saka ikkje sendt til høyring til Nordhordland Fiskarlag.

Med helsing  
Fiskarlaget Vest

Britt S. Instebo

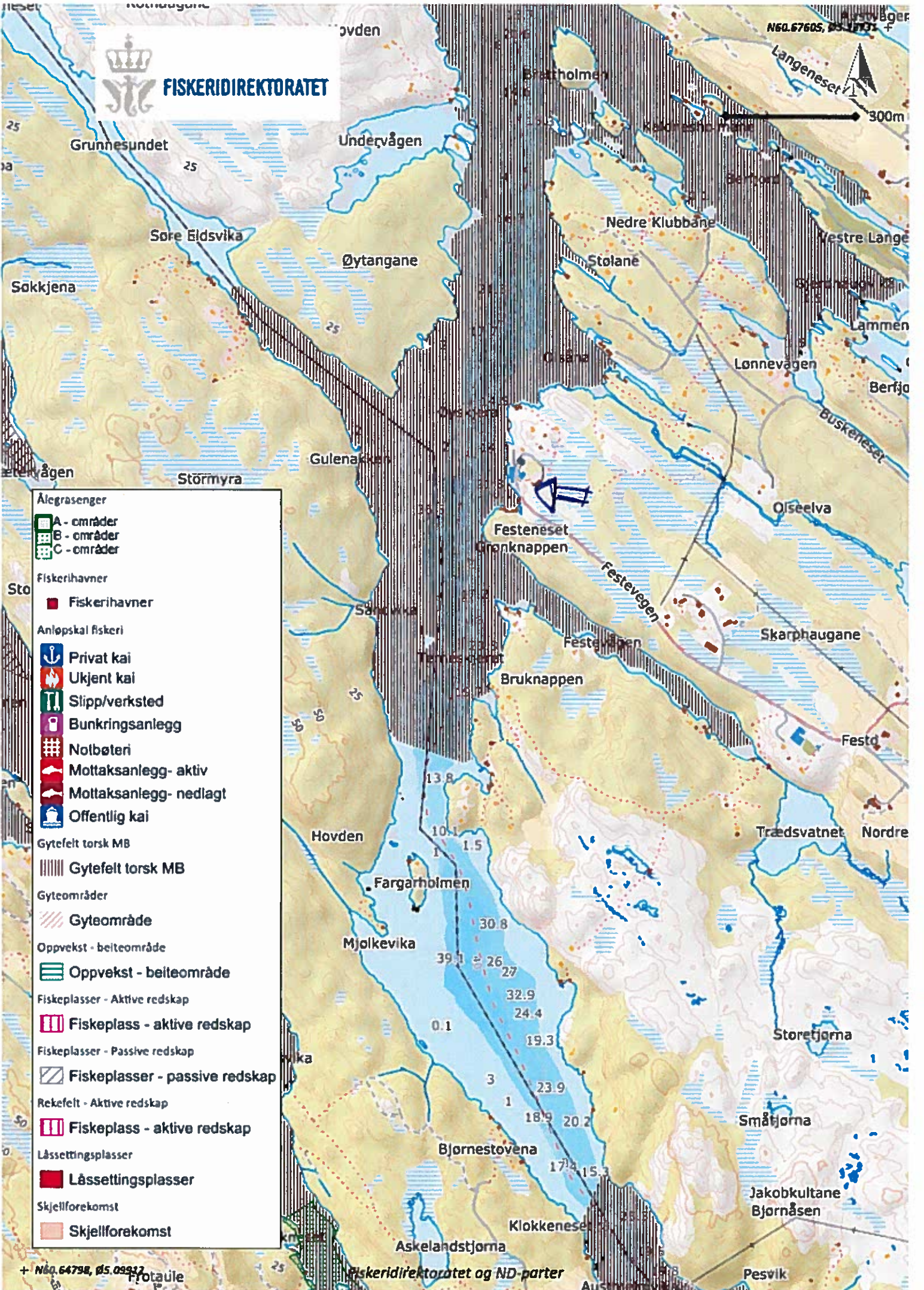
Britt Sæle Instebo

Kopi; Nordhordland Fiskarlag  
Fylkesmannen i Hordaland



FISKERIDIREKTORATET

N60.67605, Ø5.17731  
300m



- Alegrasenger**
  - A - områder
  - B - områder
  - C - områder
- Fiskerihavner**
  - Fiskerihavner
- Anløpskal fiskeri**
  - Privat kai
  - Ukjent kai
  - Slipp/verksted
  - Bunkringsanlegg
  - Nolbøteri
  - Mottaksanlegg- aktiv
  - Mottaksanlegg- nedlagt
  - Offentlig kai
- Gytefelt torsk MB**
  - Gytefelt torsk MB
- Gyteområder**
  - Gyteområde
- Oppvekst - beiteområde**
  - Oppvekst - beiteområde
- Fiskeplasser - Aktive redskap**
  - Fiskeplass - aktive redskap
- Fiskeplasser - Passive redskap**
  - Fiskeplasser - passive redskap
- Rekefelt - Aktive redskap**
  - Fiskeplass - aktive redskap
- Låssettingsplasser**
  - Låssettingsplasser
- Skjellforekomst**
  - Skjellforekomst

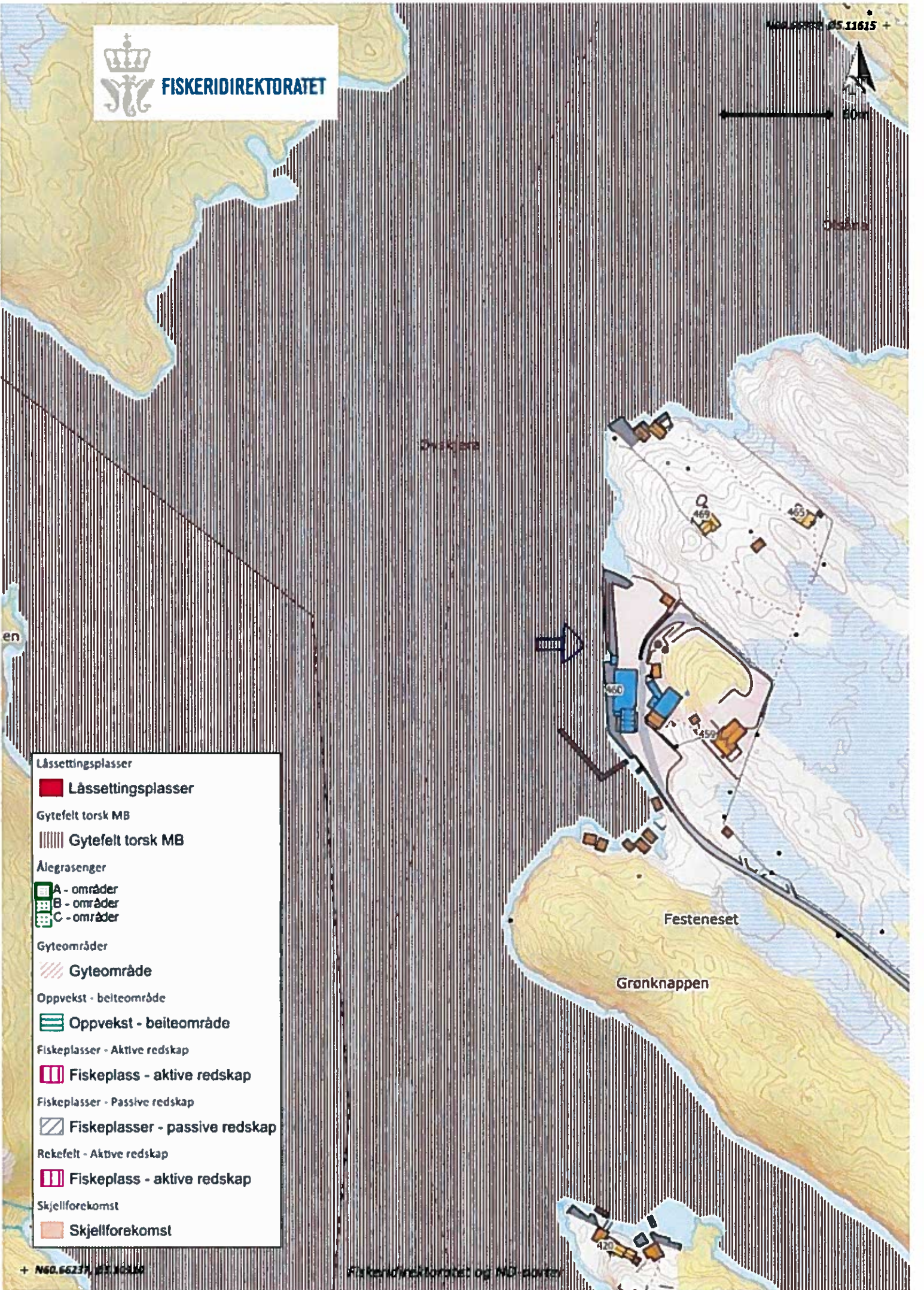

+ N60.64798, Ø5.08912

Fiskeridirektoratet og ND-parter



FISKERIDIREKTORATET

N60.66237, E15.16185 +



Låsettingsplasser

 Låsettingsplasser

Gytefelt torsk MB

 Gytefelt torsk MB

Ålegrasenger

 A - områder

 B - områder

 C - områder

Gyteområder

 Gyteområde

Oppvekst - beiteområde

 Oppvekst - beiteområde

Fiskeplasser - Aktive redskap

 Fiskeplass - aktive redskap

Fiskeplasser - Passive redskap

 Fiskeplasser - passive redskap

Rekefelt - Aktive redskap

 Fiskeplass - aktive redskap

Skjellforekomst

 Skjellforekomst

+ N60.66237, E15.16185

Fiskeridirektoratet og MD-partner



FISKERIDIREKTORATET

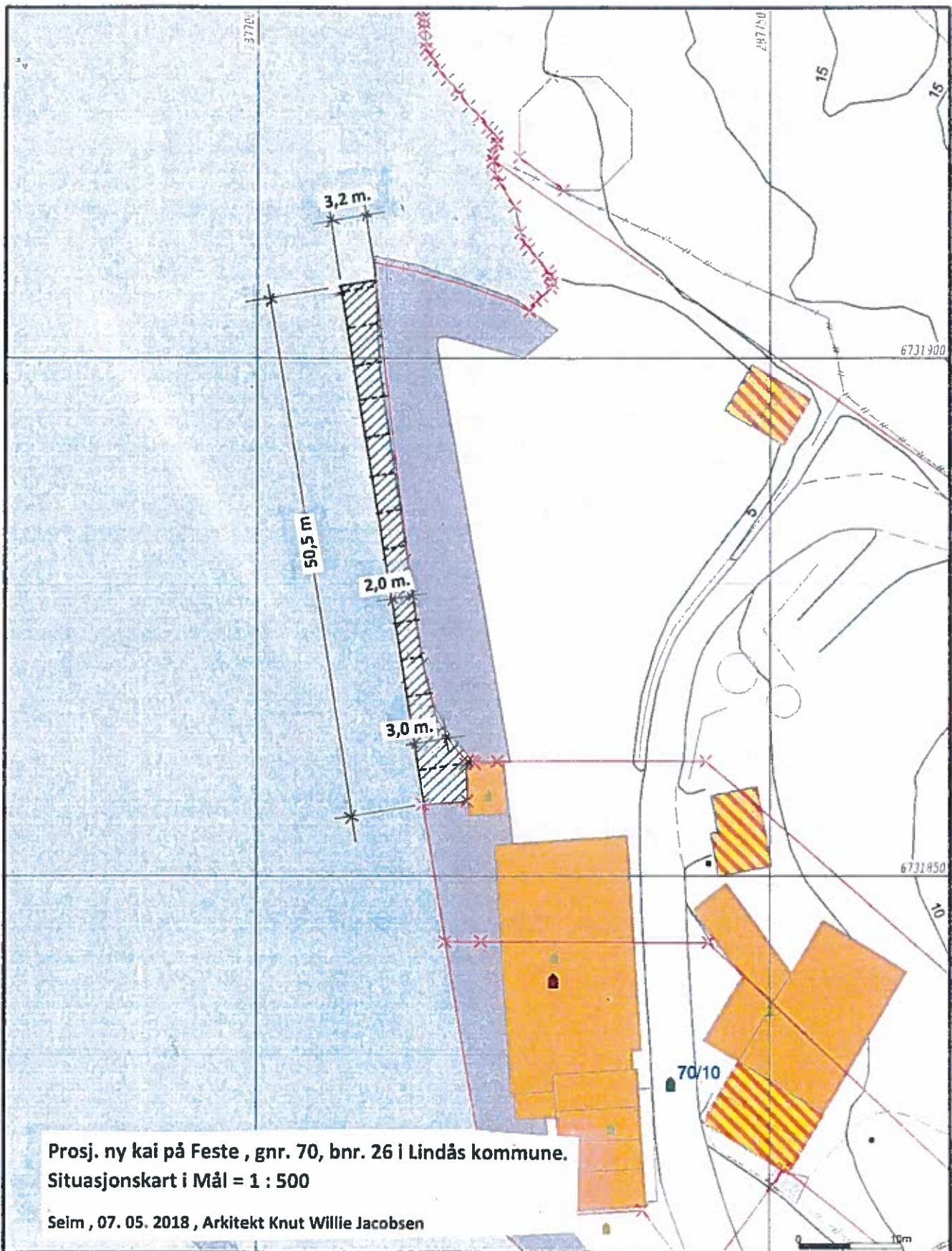
N60.66636, Ø5.11498



12m



|||



**Prosj. ny kai på Feste , gnr. 70, bnr. 26 i Lindås kommune.  
Situasjonskart i Mål = 1 : 500**

Seim , 07. 05. 2018 , Arkitekt Knut Willie Jacobsen

— Måle Grenser	— Våningshus
- - - Registrerte Grenser	— Større busstader
· Udefinert grenser	— Hytte/leilighet
- / - Terrenngmåte grense	— Garasje/uthus
— Konstruert grensepunkt	— Industri/veger
— Bolig	— Andre bygg
— Bustad m/leilighet	

Beliggenhet og høyder må oppfattes som orienterende.  
Koordinatsystem: UTM(EUREF89) - SONE 32 (EPSG 32632)  
Høydesystem: (EPSG)

**Powel AS**

Dato 2018 04 26  
Sign. lkn

Oppdragsgiver:  
Adresse:  
Postnr./sted:

N

Målestokk  
1 500  
Gemini

