

Målte Grenser	Storre bustader
Registrerte Grenser	Hytte/feriehuis
Udefinerte grenser	Garasje/uthus
Terrengmålte grense	Industri/lager
Konstruert grensepunkt	Andre bygg
Bolig	
Bustad m/leilighet	
Våningshus	

Beliggenhet og høyder må oppfattes som orienterende.



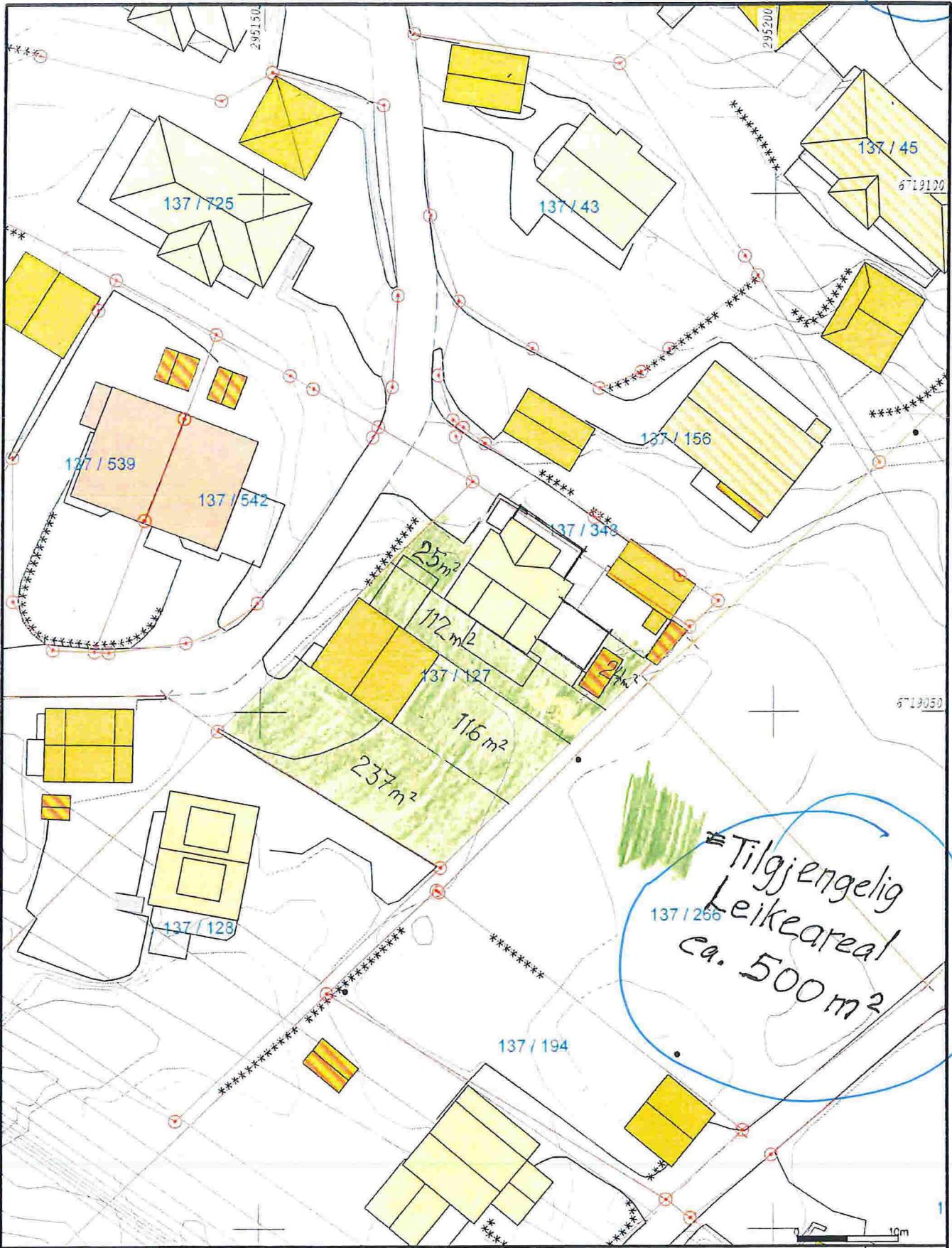
Lindås kommune
Geodata avdeling



Dato: 2017.01.30
Sign: lito

G.nr.137 B.nr.127 *25/07-18*



Målestokk
1:500



<ul style="list-style-type: none"> — Malte Grenser — Registrerte Grenser — Udefinert grenser — Terrangmalte grense — Konstruert grensepunkt □ Bolig □ Bustad m/leilighet □ Væningshus 	<ul style="list-style-type: none"> □ Storre bustader □ Hytte/feriehuis □ Garasje-uhus □ Industrilager □ Andre byg 	 <p>Lindås kommune Geodata avdeling</p>	 <p>N</p> <p>Målestokk 1:500</p>
<p>Beliggenhet og høyder må oppfattes som orienterende.</p>			