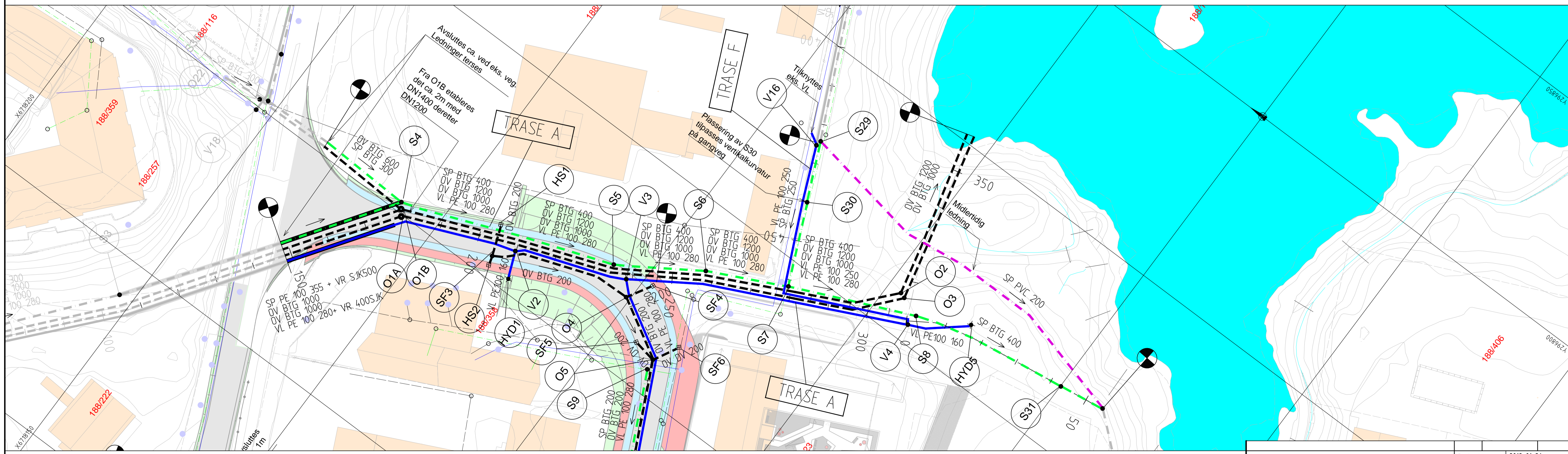

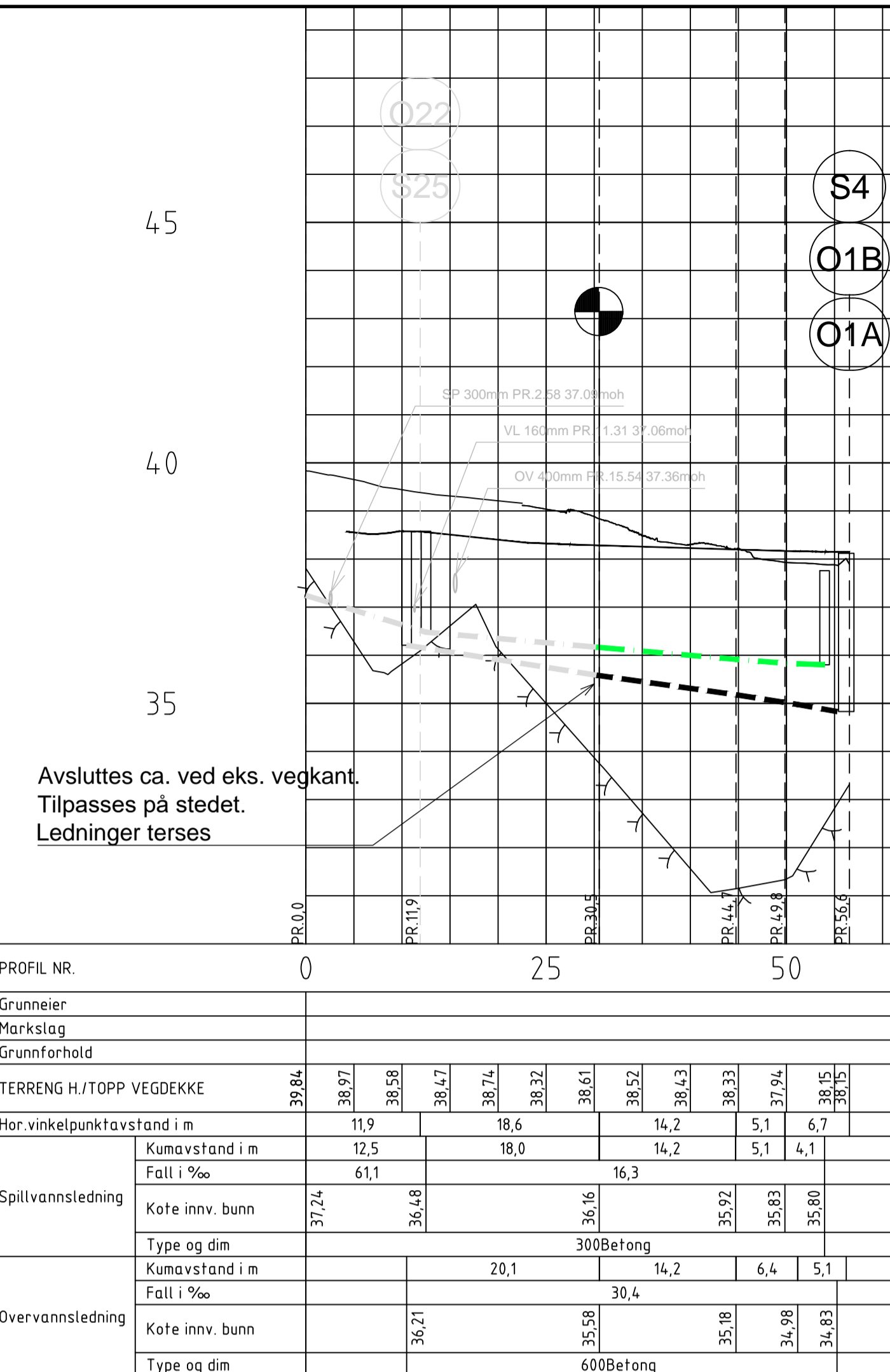



*X:\notoppdrag\Bergen\5170657\BMVA_TIA\K1\NH\100-108.dwg - MaFyk - Plottet: 2018-01-24, 15:42:06 - LAYOUT = H-102 - XREF = 5170657_T_geom_flater_BP_5170657_T_geom_flater_BP_5170657_T_hatch_tekflater_5170657_T_kart
 A.O.Knarvik_5170657_T_L_Skiltplan_5170657_T_geom_BP1_RNH_Landskapsplan_170130_5170657_T_hatch_tekflater_5170657_T_kart



Tegnforklaring

Prosjekttert

- Overvannsledning
- Vannledning
- Spillvannsledning
- VA-anlegg tilstøtende entrepriser
- Midlertidig spillvannsledning

Prosjekttert

- Varerør vannledning
- Varerør spillvannsledning
- Sandfang/sluk (SF-prefiks)
- Kum (type kum -prefiks)
- Brannhydrant

Eksisterende

- Overvannsledning
- Vannledning
- Spillvannsledning
- Kum

Entreprisegrense

Merknader

Endelig plassering av brannhydranter gjøres i samråd med byggeleder

Hensvisninger

LINDÅS KOMMUNE
Statens vegvesen

Knarvik sentrum
Entrepriser Kvassnesvegen
Plan og profil
Trase A pel 220-360 og Trase F pel 425-500

Konkurransegrunnlag

Utarbeidet av	Kontrollert av	Godkjent av	Konsulentarkiv
MaFyk	TSe	ErSte	5170657

Tegningsdato	2018-01-26
Bestiller	Lindås kommune
Produsert for	Lindås kommune, SVV
Produsert av	Norconsult AS
Prosjektnummer	994.01
Prosjektfase	
Arkivreferanse	
Målestokk A1-format	1:500 / 1:100
Koordinatsystem	UTM 32N/NN2000
Tegningsnummer / revisjonsbokstav	H-102