

LINDÅS KOMMUNF	
12-October-2018	
Klassering	
12 OKT 2018	
Ark.saksnr. 18151	Lopenr.
Saksnr. Vedlegg 2.1	Tilgangskode

Retningslinjer for graving i offentlig veg - NKF nettverksgruppe Veg og trafikk Hordaland

Søknad om løyve til graving i offentlig veg

Etter vedtektene i Veglova §§ 32 og 57 og forskrifter om varsling av arbeid på offentlig veg vert det hermed søkt om løyve til:

Legging Utskifting Reparasjon Luftspenn

Veg nr.: KV9 Hp.: HP1 Km: 0,02 - 0,08 Arbeidsstad: Nausdals Vegen / Leinesvegen 199

Arbeida gjeld: Vassleidning Telekabel Avløpsleidning Anna: Utbetringar på eigedom
 El-kabel Gassleidning TV-kabel

Noverande dekke: Asfalt Brostein Grus Anna: _____

Frå eigedom Gnr.: 196 bnr.: 60 slik det er vist på vedlagde kart / skisse i målestokk 1: 1000

Arbeidsskjildring: Det vert arbeid i form av graving på Eigedom Gnr 196 bnr 60 199 Leinesvegen, Men ikkje i vegkanta.

Arbeidet er ønska oppstarta: OMG og venta avslutta: 31/5-19

Talet på kryssingar: 0 stk. Boring: ja, ved km: _____ nei Boring på Eigedom ikkje i form av kryssningar.

Lengde på luftspenn/grøft langs veg: 60 m frå km: _____ til km: _____

Som eigar av og oppdragsgjevar/byggherre for anlegget tek eg på meg det ansvaret som "Retningslinjer for graving i offentlig veg - NKF nettverksgruppe Veg og trafikk Hordaland, Oktober 2013" pålegg meg og garanterer for ferdigstilling av anlegget utan kostnad for veghaldar. Eg godtek dei vilkår for løyvet som går fram av nemnde retningslinjer.

Oppdragsgjevar/byggherre: Teje Tredal
 Adresse: Leinesvegen 134, 5915 Hjeltnås
 Kontaktperson hos oppdragsgjevar/byggherre: Teje Tredal Tlf.: 45 281040
 Dato: 9/10-18 Underskrift: Teje Tredal

Som entreprenør er eg kjend med dei plikter som gjeld for undersøking på gravestaden. Det er sett kryss for dei type anlegg som finst på staden:

El-kabel Vassleidning Signalkabel Kulturminne
 Telekabel Avløpsleidning Polygonpunkt Gass
 TV-kabel Gassleidning Grøntanlegg Anna: 1, stkk Stillereenne.

Nødvendige opplysningar og direktiv om anlegga er innhenta og varsel om graving er gitt. (kryss av)

Arbeida skal utførast etter "Retningslinjer for graving i offentlig veg - NKF nettverksgruppe Veg og trafikk Hordaland, Oktober 2013" og etter tilvisning av vedrørte paratar. Eg godtar dei plikter som arbeid i offentlig veg medfører etter nemnde retningslinjer. Godkjend plan for arbeidsvarsling vil ligga føre for arbeidet vert sett i gong. Eg har gyldig ansvarsforsikring i følge retningslinene pkt. 1.6 og 1.7 ja nei (kryss av)

Entreprenør: Tredal anlegg og service
 Adresse: Leinesvegen 134, 5915 Hjeltnås
 Kontaktperson hos entreprenør: Teje Tredal Tlf.: 45 28 10 40
 Dato: 9/10-18 Underskrift: Teje Tredal

Spesielle vilkår, evt sjå baksida: _____

Graveløyve gitt Graveløyve avslått

Lindås/Veg

den 12.10 2018

A. Brulwaber **Teknisk drift Godkjent**

Kommune / Eining

Underskrift

Askøy, Fjell, Sund, Kvam, Voss, Ulvik, Granvin, Lindås, Austrheim, Meland, Os, Radøy, Gulen



Vedlegg 1

Veglova § 32 og § 57

§ 32

Elektrisk eller anna kraftledning, telegraf- eller telefonledning, vass-, kloakk- eller annen ledning eller renne av alle slag, løypestreng, taubane eller privat skinnegang eller feste for ledning m.m. som nemnt, må ikkje utan særskilt løyve leggst over, under, langs eller nærare offentlig veg enn 3 meter frå vegkant, målt vassrett. Dersom omsynet til trygg ferdsel, vegvedlikehaldet eller moglig seinare utbetring av vegen tilseier det, kan vegstyremakta for særskilt fastsette strekningar sette ein større avstand, men ikkje større enn til byggegrensa for vedkomande veg. Desse reglane gjeld også dersom det i anna lov er gitt høve til å føre ledning eller renne over, under eller langs eigedomsområdet for offentlig veg.

Løyve etter første ledd gir Statens vegvesen for riksvegar og fylkesvegar, og kommunen for kommunale vegar.

Departementet gir nærare føresegner om utgiftsdeling og sakshandsaming i samband med løyve etter denne paragrafen og § 30.

Endra med lov 1 mars 1996 nr. 11 (i kraft. hhv. 1 apr 1996 og 1 juli 1996).

§ 57

Det er forbode å skade offentleg veg eller å skade eller ta bort innretning som høyrer til offentleg veg.

På eigedomsområdet til offentleg veg er det forbode utan løyve frå vegstyremakta :

1. å grave, sprengje, ta bort massar, hogge tre eller gjere anna inngrep,
2. å sette reklameinnretning eller anna innretning, å legge tømmer, ved, stein, torv, byggemateriale eller anna på annan stad enn der det er laga særskilt offentleg opplagsplass til slik bruk.
3. å kaste eller legge søppel, ugras e.l, eller å leide inn kloakkvatn eller drensavatn.

Heilt nær offentleg veg er det utan løyve av vegstyremakta forbode å legge søppel e.l. på ein slik måte at det kan verke skjemmande eller sjenerande for dei vegfarande eller for drifta av vegen.

Det er forbode å la dyr beite på inngjerda offentlig veg eller å tjore dyr slik at dei kan kome inn på eigedomsområdet til offentlig veg.

Endra med lov 1 mars 1996 nr. 11 (i kraft 1 juli 1996).

Vedlegg 2.1

Spesielle vilkår, forts. :

Viser til søknad om tillatelse til
avkjørsel fra kommunal veg - gbnr 196/60.

i forbindelse med utbetringa til avkjørsel til
kommunal veg, treng eg derfor graveøyve til
utførelsen.

Delegasjonssak NR: 524/18

Føresetnader for arbeid i offentlig veg

Det er vedtatt egne "Retningslinjer for graving i offentlig veg – NKF nettverksgruppe Veg og trafikk Hordaland, Oktober 2013". Disse gjeld for alt arbeid i eller ved offentlig veg. Entreprenør/byggherre kan få reglane ved å vende seg til den einssilde kommune.

Ansvarshavande entreprenør

Det skal alltid vere ein ansvarshavande entreprenør (eventuelt offentlig teknisk etat) for graving i offentlig veg.

Den som skal vere ansvarshavande entreprenør for eit anlegg i eller ved offentlig veg skal ha dei nemnte retningslinjer og full kjennskap til desse. Ved underskrift på søknadsskjema skal entreprenør forplikte seg til å følge reglane og ta på seg det ansvaret som følgjer med.

Ansvarleg entreprenør har eit særleg ansvar for at det er gjort tilstrekkeleg undersøking om det er andre anlegg i vegen på den staden der det skal gravast. Entreprenøren må ha full oversikt over tilhøva sjølv om andre har gjort undersøkingar. Avkryssing på søknadsskjema skal gjelde som forpliktande erklæring om at tilstrekkelig undersøking er gjort. Manglande avkryssing kan føre til avvist søknad.

Eigenkontroll skal utførast og skjema «*Entreprenøren sin eigenkontroll ved arbeid i offentlig veg*» skal sendast til den einssilde kommune, jf. "Retningslinjer for graving i offentlig veg – NKF nettverksgruppe Veg og trafikk Hordaland, Oktober 2013." Garantiid gjeld tre år frå dato for ferdigsynfaring. Entreprenøren / byggherre er ansvarleg for ferdigstilling.

Ansvarshavande eigar (byggherre)

Søknad om graveøyve skal alltid underskrivast av eigar av det aktuelle anlegg (byggherre).

Ved si underskrift skal eigaren (byggherren)

- ta på seg ansvaret for det ferdige anlegg, og for hendingar og skader som anlegget måtte medføre på vegen og tredjemann
- vere garantist for at entreprenøren sine plikter etter reglane blir oppfylt

Føresetnader for å ha liggande leidnings- og kabelanlegg i offentlig veg- og gategrunn

Løyvet frå kommunen er gitt mellombels. Leidnings- og kabeleigar er plikta til, for eiga rekning, å foreta dei nødvendige endringar med leidnings- eller kabelanlegget – eventuelt fjerne det – dersom kommunen seinare måtte finne det nødvendig.

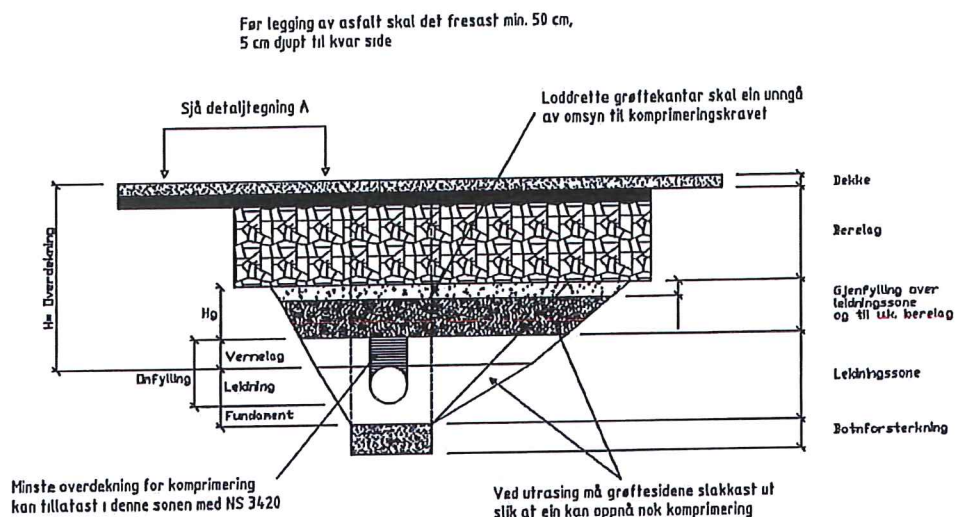
Risiko og ansvar

Mulig ulempe for leidnings- eller kabelanlegget ved kommunen sitt vedlikehalds-, reparasjons- eller utbetningsarbeid er ikkje kommunen sitt ansvar. Kommunen har heller ikkje ansvar for skader/ulemper på leidnings- eller kabelanlegg som følgje av trafikkbelastning på vegen

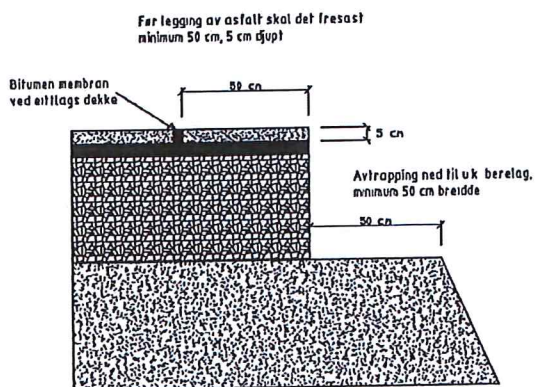




Vedlegg 3

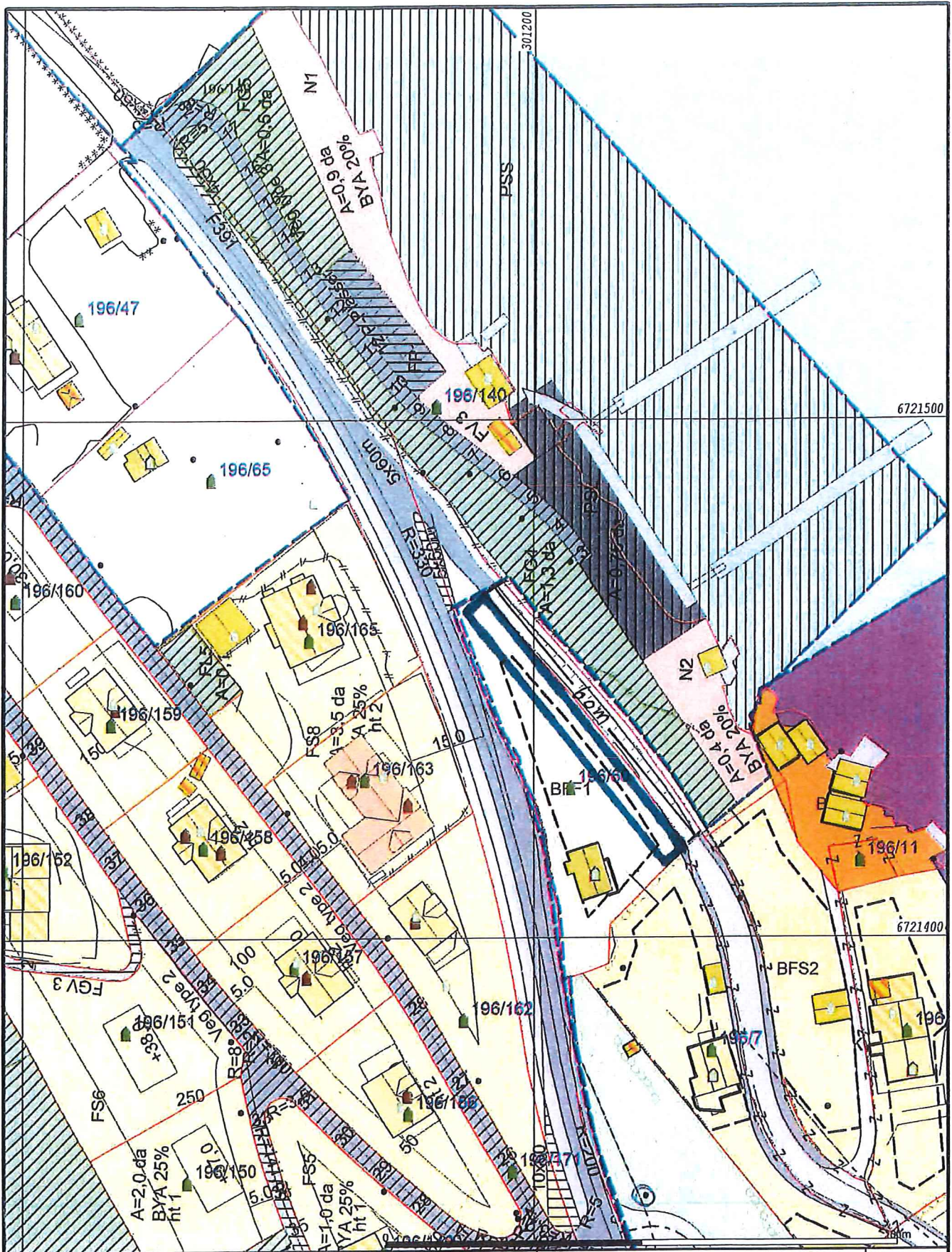
Normalprofil



Fresing og fortanning / utkiling







	Målte Grenser		Våningshus
	Registrerte Grenser		Større bustader
	Udefinert grenser		Hytte/feriehus
	Terrengmålte grense		Garasje/uthus
	Konstruert grensepunkt		Industri/lager
	Bolig		Andre bygg
	Bustad m/leilighet		

Beliggenhet og høyder må oppfattes som orienterende.
 Koordinatsystem: UTM(EUREF89) - SONE 32 (EPSG:32632)
 Høydesystem: (EPSG:)



Lindås kommune
 Geodata avdeling
 Reguleringskart.

Dato: 2018.05.29
 Sign: 580

G.nr. 196, b.nr. 60.

N

 Målestokk
 1:1000

Arbeid på og ved veg - Håndbok 051.
 Terje Tredal
 TERJE TREDAL

<p>1. Ekteavn 2. Fødsel 3. Fødselsnummer 4b. Utdanningsnivå 5. Kompetansebevis 12. Merknader</p> <p>Kompetansebeviset - viser nivået på skoleutdanning - viser nivået på arbeidsfaglige arbeidsfaglige</p> <p>4b.</p> <p>SENTRALREGISTRET FOR UTDANNINGSOPPLÆRING og kompetansebevis tlf. nr. 02 46 33 00 www.srl.no</p> <p><i>Deig Sakasnes</i></p>	<p>9. Kurs 1: Utenfor arbeid på veg - 6 timer -personlig sikkerhet, -personlig verneutstyr, -varing ved vegarbeid, -slutting ved vegarbeid, -ansvarfordeling, hvilket personlig utrustning som arbeider på veg, -hvorfor til sikkerhet og framkommelighet.</p>	<p>12.</p>
<p>4c. 1-2-3 Opplærings 5914 ISDALSTØ</p>		<p>0 Copyright SFS 2008</p>



KOMPETANSEBEVIS
 (kompetansebeviset dokumenterer
 opplæringsnivå i henhold til læreplan
 om ARBEIDSVARSLING I HÅNDTØK 051
 - utgitt av Statens Vegvesen)



1. Tredal
 2. Terje
 3. 30.05.1996
 4a. 17.10.2013
 5. X001828
 Gyldig til 17.10.2013

Statens vegvesen
 Kompetansebeviset
 Statens vegvesen
 Kompetansebeviset
 Statens vegvesen
 Kompetansebeviset