


N

100m

Måsstokk  
1:2000

Lindås kommune  
Geodata avdeling





dato: 2014.02.17  
sjø: lilli

- Avløp felles
- Drensløding
- Overvann
- Pumpeledning spillvann
- Pumpeledning vann
- Spillvann
- Vannledning
- Udefinert grenser
- Terrengmålte grense
- Konstruert grensepunkt
- Bolig
- Bustad m/leilighet
- Våningshus
- Større bustader
- Hytte/feriehuis
- Garasje/ubhus
- Industri/lager
- Andre bygg

Beliggenhet og høyder må oppfattes som orienterende.

Skiltplan særskilt fartsgrense 50km/t kommunal veg, Hopsvågen.

Posisjon	Skilt	Nummer	Farge	Klasse	Størrelse		Utstyr		Høgde	Antall	Vedtak	Merknad
					Skilt (mm)	Tekst (mm)	Montering	Fundament				
1		362.50							200cm	1		Ensidig skilt
2		362.50							200cm	2		Tosidig skilt