

Opplysninger gitt i nabovarsel sendes kommunen sammen med søknaden

(Gjenpart av nabovarsel)

Pbl § 21-3

Tiltak på eiendommen:						
Gnr.	Bnr.	Festenr.	Seksjonsnr.	Eiendommens adresse	Postnr.	Poststed
238	4			Eknes 17	5993	Ostereidet
Eier/fester				Kommune		
Andreas Granli Søråa				Lindås		

Det varsles herved om						
<input type="checkbox"/> Nybygg	<input type="checkbox"/> Anlegg	<input type="checkbox"/> Endring av fasade	<input type="checkbox"/> Riving			
<input type="checkbox"/> Påbygg/tilbygg	<input type="checkbox"/> Skilt/reklame	<input type="checkbox"/> Innhegning mot veg	<input type="checkbox"/> Bruksendring			
<input type="checkbox"/> Midlertidig bygning, konstruksjon eller anlegg	<input type="checkbox"/> Antennesystem	<input checked="" type="checkbox"/> Oppretting/endring av matrikkelenhet (eiendomsdeling) eller bortfeste	<input type="checkbox"/> Annet			

Dispensasjon etter plan- og bygningsloven kapittel 19						
<input type="checkbox"/> Plan- og bygningsloven med forskrifter	<input type="checkbox"/> Kommunale vedtekter	<input type="checkbox"/> Arealplaner	<input type="checkbox"/> Vegloven	Vedlegg nr. B - 1		


Arealdisponering			
Sett kryss for gjeldende plan			
<input checked="" type="checkbox"/> Arealdel av kommuneplan	<input type="checkbox"/> Reguleringsplan	<input type="checkbox"/> Bebyggelsesplan	
Navn på plan			
Lindås kommune arealdel av kommuneplan 2011-2023			

Beskriv nærmere hva nabovarslet gjelder	
Eidendomsdeling 238/4, oppretting av boligtomt for eksisterende bolig	
Vedlegg nr. Q - 1	

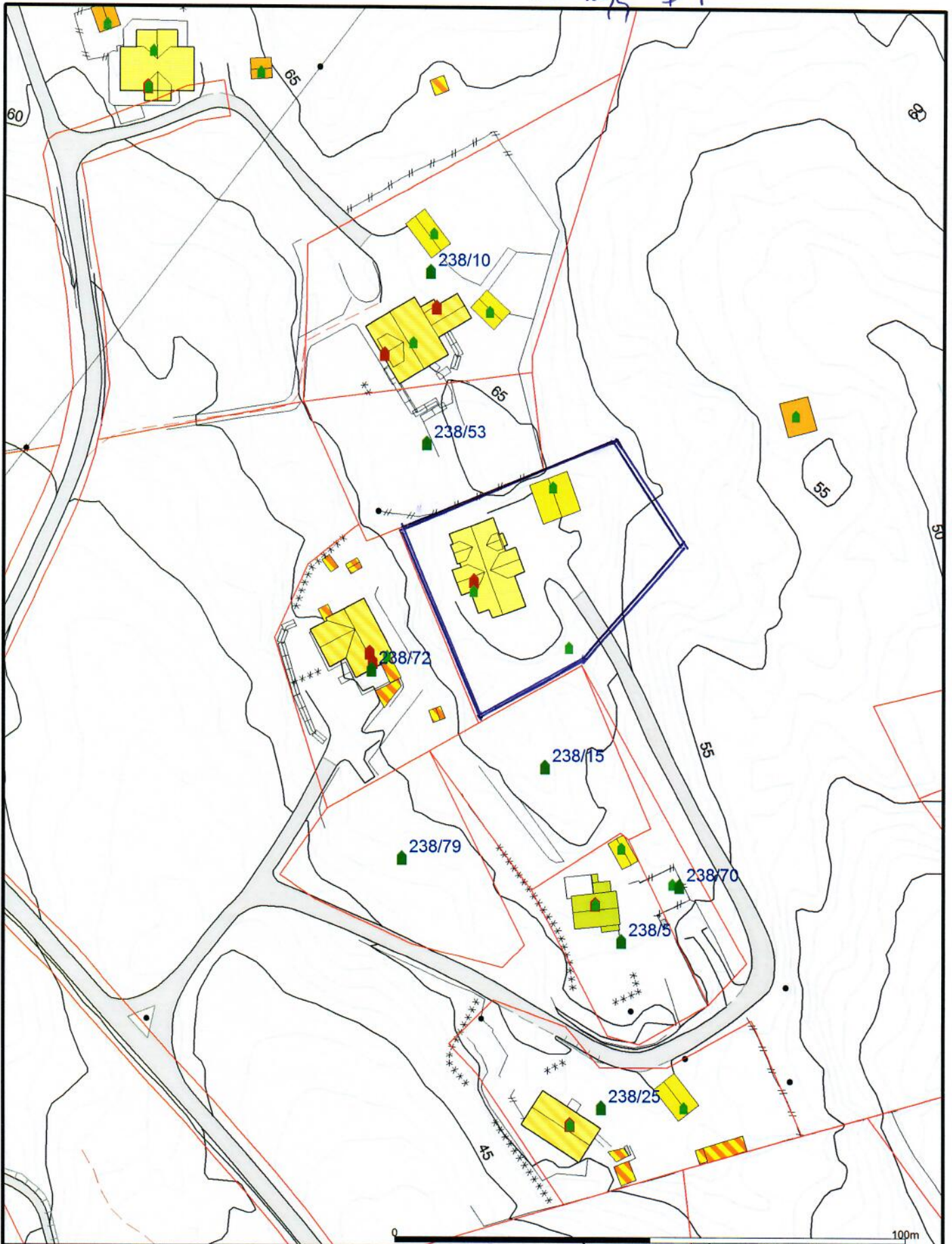
Spørsmål vedrørende nabovarsel rettes til			
Foretak/tiltakshaver			
Andreas Søråa			
Kontaktperson, navn	E-post	Telefon	Mobil
	andreas.soraa@morpol.com		95001617
Søknaden kan ses på hjemmeside: (ikke obligatorisk):			

Merknader sendes til			
Eventuelle merknader skal være mottatt innen 2 uker etter at dette varsel er sendt. Ansvarlig søker/tiltakshaver skal sammen med søknad sende innkomne merknader og redegjøre for ev. endringer.			
Navn		Postadresse	
Andreas Søråa		Eknes 17	
Postnr.	Poststed	E-post	
5993	Ostereidet	andreas.soraa@morpol.com	

Følgende vedlegg er sendt med nabovarslet			
Beskrivelse av vedlegg	Gruppe	Nr. fra - til	Ikke relevant
Dispensasjonssøknad/vedtak	B	B1 - B1	<input type="checkbox"/>
Situasjonsplan	D	D1 - D3	<input type="checkbox"/>
Tegninger snitt, fasade	E	-	<input checked="" type="checkbox"/>
Andre vedlegg	Q	Q1 - Q2	<input type="checkbox"/>

Underskrift		
Tilsvarende opplysninger med vedlegg er sendt i nabovarsel til berørte naboer og gjenboere. Mottagere av nabovarsel fremgår av kvittering for nabovarsel.		
Sted	Dato	Underskrift ansvarlig søker eller tiltakshaver
Eknes	29/10-18	
		Gjentas med blokkbokstaver
		Andreas Granli Søråa

Vedlegg D1



100m

- Målte Grenser
- Registrerte Grenser
- Udefinert grenser
- | Terrengmålte grense
- * Konstruert grensepunkt
- Bolig
- Bustad m/leilighet
- Våningshus
- Større bustader
- Hytte/feriehus
- Garasje/uthus
- Industrielager
- Andre bygg

Beliggenhet og høyder må oppfattes som orienterende.
 Koordinatsystem: UTM(EUREF89) - SONE 32 (EPSG:32632)
 Høydesystem: (EPSG:)



Lindås kommune
Eiendoms avdeling



Dato: 2018.08.21
 Stign: lipe

situasjonskart

Målestokk
1:1000

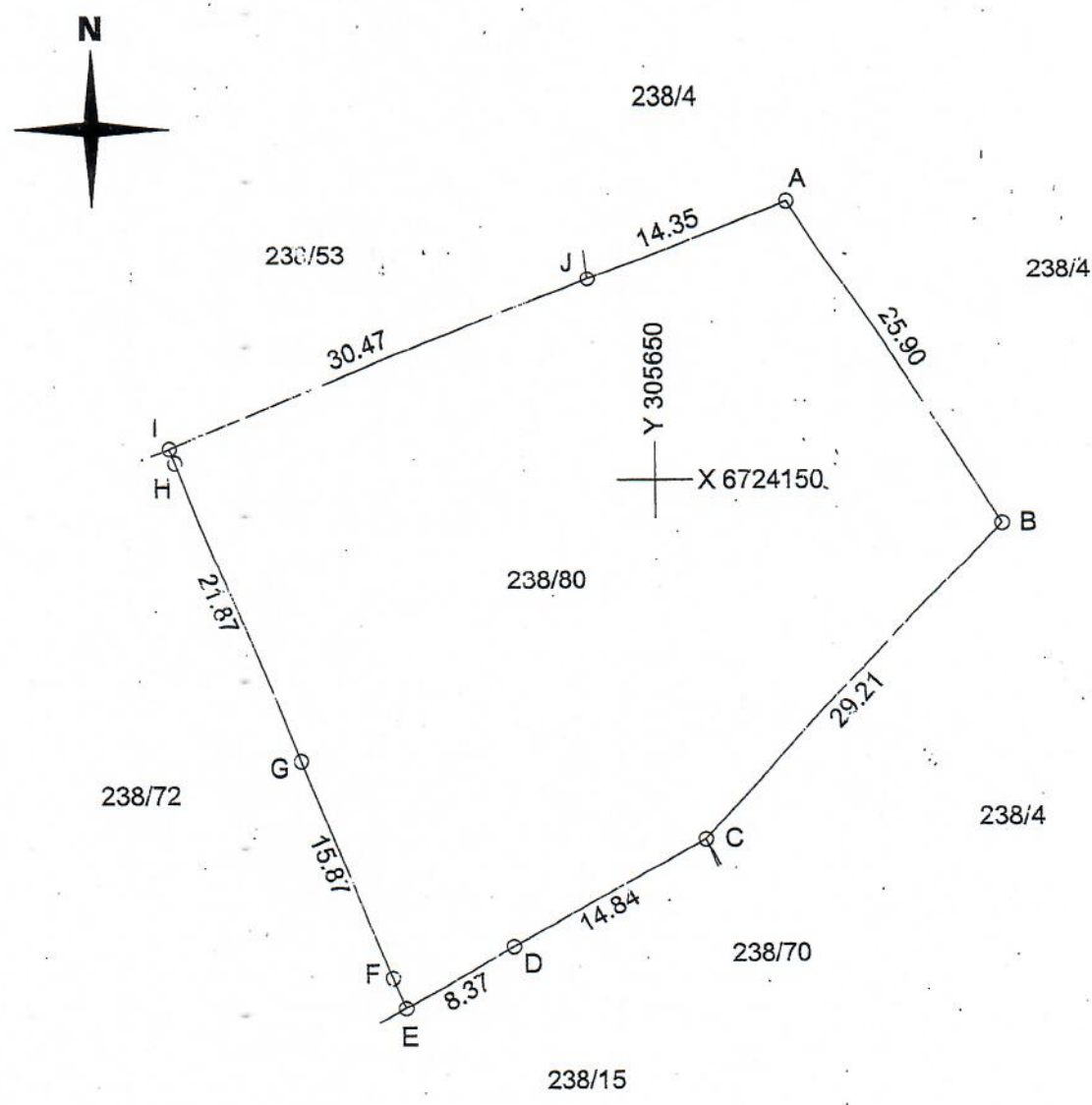
Vedlegg D2

MÅLEBREVSKART

Gnr. 238	Bnr. 80	Festnr
Representasjonspunkt X 6724143 Y 305645 Z 0		
Kartblad EUREF89		Landsnett Sone 32.
Målestokk 1:500	Areal 1690 m ²	

Jnr 2/2006
Målebrev nr

PUNKT	X	Y	SIDE	RADIUS	MERKING
A 14	6724168.75	305658.94	25.90		Off. godkj. fjellbolt
B 15	6724147.06	305673.10	29.21		Off. godkj. fjellbolt
C	6724125.69	305653.19	14.84		Kors i fjell
D	6724118.45	305640.24	8.37		Kors i fjell
E	6724114.37	305632.93	2.19		Markmål gr.pkt. (umerk)
F	6724116.39	305632.09	15.87		Off. godkj. fjellbolt
G	6724131.04	305626.00	21.87		Off. godkj. fjellbolt
H	6724151.26	305617.67	1.02		Off. godkj. fjellbolt
I	6724152.21	305617.29	30.47		Markmål gr.pkt. (umerk)
J	6724163.50	305645.59	14.35		Off. godkj. fjellbolt



Vedlegg D3

MÅLEBREV^x utan grensejustering med grensejustering



J.nr.	2/2006
Målebrevsnummer	
Evt.mell. forretning, dato, ref nr.	

Målebrev over

	GNR.	BNR.	Festenr.
Eigedom	238	80	
	Bruksnamn /adresse Eknes, Indre.		
Areal	1690 m ²		

Delingslova § 4/2 første ledd
 Kommunen skal tinglyse målebrev, midlertidig forretning og registreringsbrev, som er nødvendig for å opprette registerenheten i grunnboken, snarest mulig og senest når klagefristen er utløpt. Det sammen gjelder målebrev som gir uttrykk for at det som ledd i kartforretningen er foretatt arealoverføring etter reglene om grensejustering

I samsvar med delingslova av 23. juni 1978 er det halde følgjande forretning

Dato for forretninga	16. 11. 2006.
Rekvirent	Gunnar Normann Knudsen.
Styrar	Sverre Solberg.
Forretning	Frådeling av bustadomt. Parsell av g.nr. 238, b.nr. 4.

Underskrift

Stad	Dato	Underskrift	Underskrift
Knarvik,	28. 11. 2006.	Kåre Wilje <i>Kåre Wilje</i>	Sverre Solberg <i>Sverre Solberg</i>

GAB

Registreringsstempel

REGISTRERT I G.A.B.

28. 11. 2006

Lindås kommune - Oppmålinga

Løpenr.: _____ Signatur *SSO*

Tinglysing (jf. delingslova § 4/2)

Dagbokstempel

TINGLYST

DAGBOKNR.:598150.....

01 DES 2006

STATENS KARTVERK

Påteikningar (rettingar o.l)

Håvard Halbakken

Håvard Halbakken