











# Tegnforklaring

-  Bolig
-  Uteoppholdsareal
-  Veg / gangareal
-  Støttemur
-  Øvrig grønstruktur
-  Regulert senterlinje
-  Sikringsgjerd
-  Måle-/avstandslinje
-  Høydekurve
-  Teiggrense



Seim Bygg AS  
Gbr:56/164

Dato	18.12.2018	Koest./tegrnet YK	Godekjet	Målestokk	1:500
Situasjonskart Dakark AS Format A4				Ersattet av: <b>901</b>	
Henvening				Beregning: 1163-18	

6733350

6733300

292300

292350