






	Lindås kommune Geodata avdeling	
	Grunntart. <i>Prinsipp-skisse</i> G.nr. 234, b.nr. 28.	
Dato: 2017.01.30 Sign: SSO		

-  Busstad m. fulltøkt
-  Våninghus
-  Støre busstader
-  Fyrtte feriehus
-  Garasje uthus
-  Industri lager
-  Bolig

-  Målte Grenser
-  Registrerte Grenser
-  Udefinert grenser
-  Terengmålte grense
-  Konstruert grensepunkt
-  Bolig

Beliggenhet og høyder må oppfattes som orienterende.