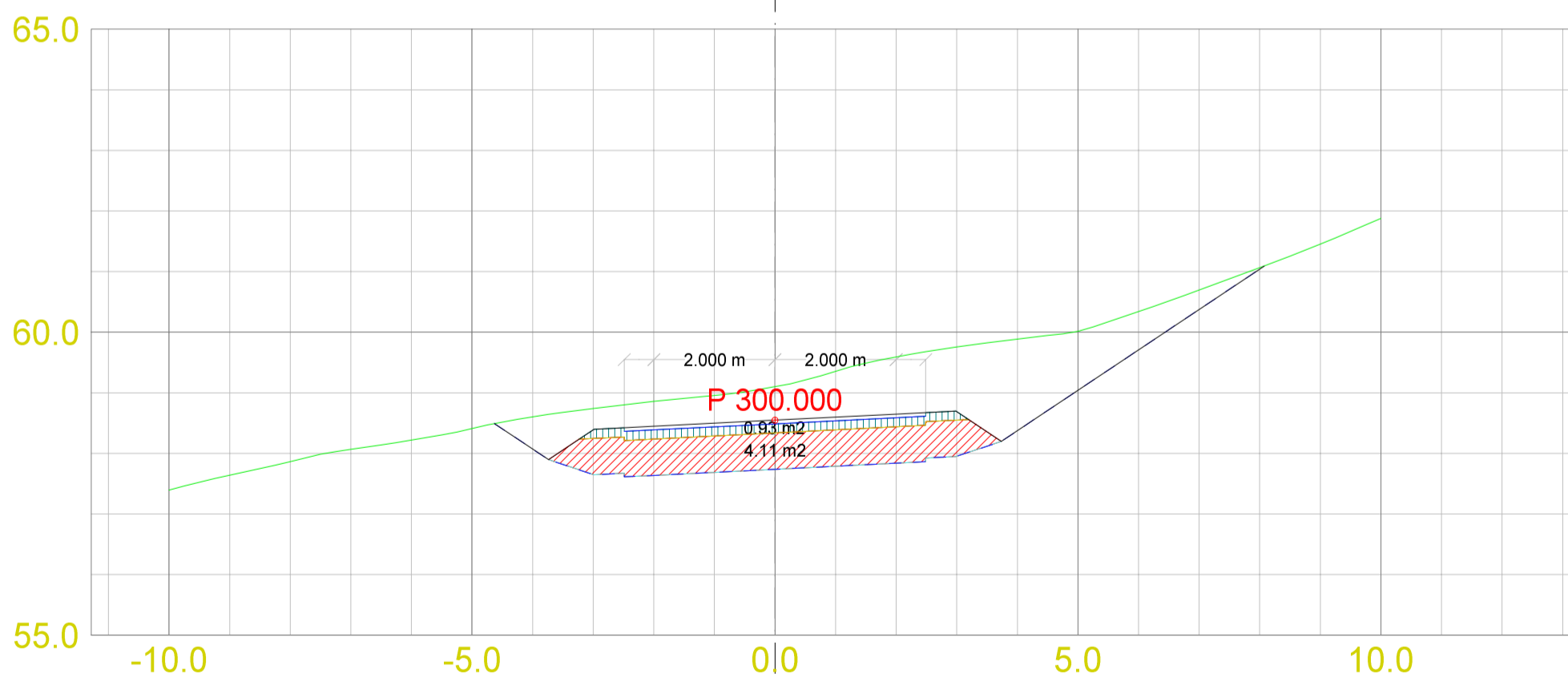
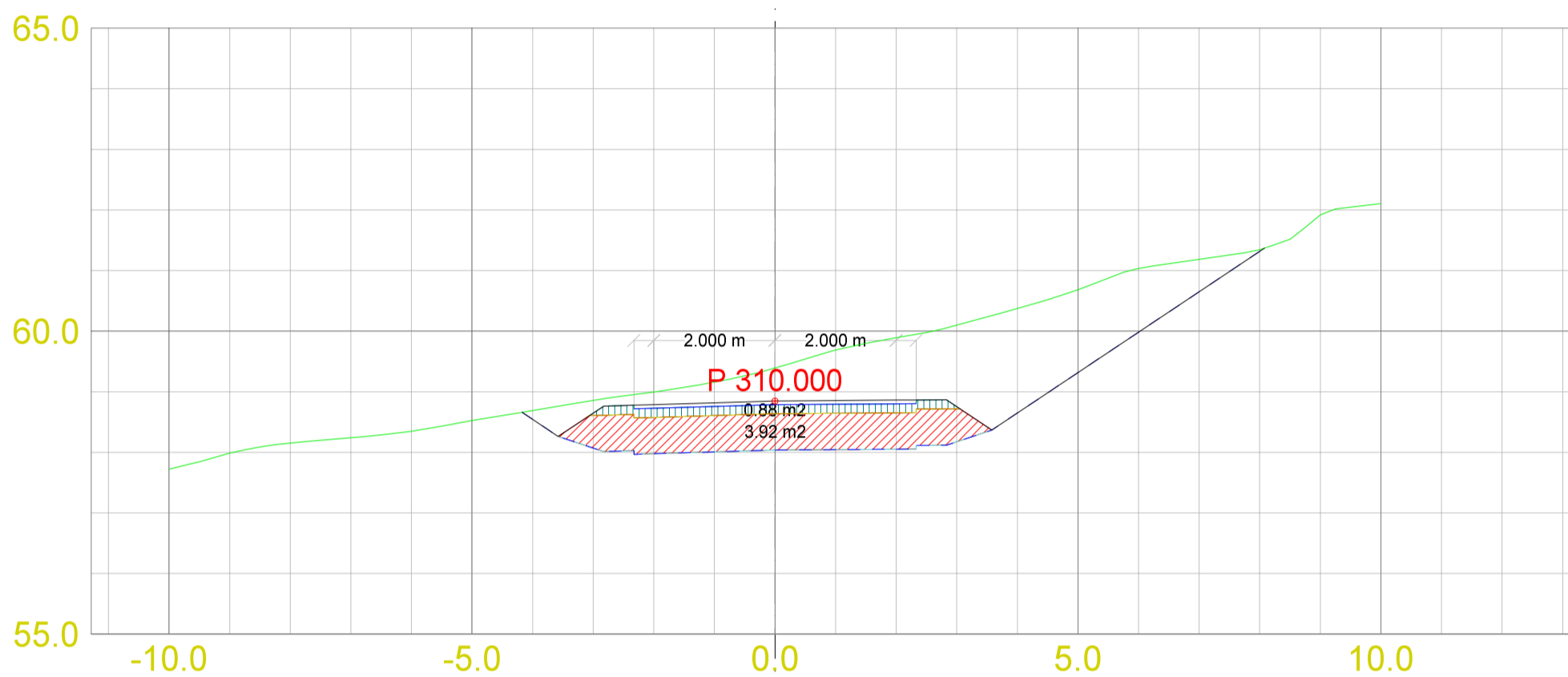


DATA/KARTGRUNNLAG: Helleåsen bustadområde			OPPDRAGSGIVER: Hjelmåsen AS Hjelmåsen 37 5915 Hjelmås	Tegn nr 205 Pr 30.9.2014 <i>Anm.:</i> Denne tegningen hadde tidligere tegn nr 301	TVERRPROFILER - VEG		
DATO: 12.03.2012	MÅLES.: 1:100	KONSTR.:	ADU - Ingeniør Atle D. Utkilen Fonnes senter, pb. 75 5952 Fonnes		PROSJEKT: Tverrprofiltegning Veg1	VEG NR.	SIDE



DATA/KARTGRUNNLAG:
 Helleåsen bustadområde

OPPDRAGSGIVER:
 Hjelmåsen AS
 Hjelmåsen 37
 5915 Hjelmås

Tegn nr 205
 Pr 30.9.2014

TVERRPROFILER - VEG
 PROSJEKT: Tverrprofiltegning Veg1

DATO:
 12.03.2012

MÅLES.:
 1:100

KONSTR.:

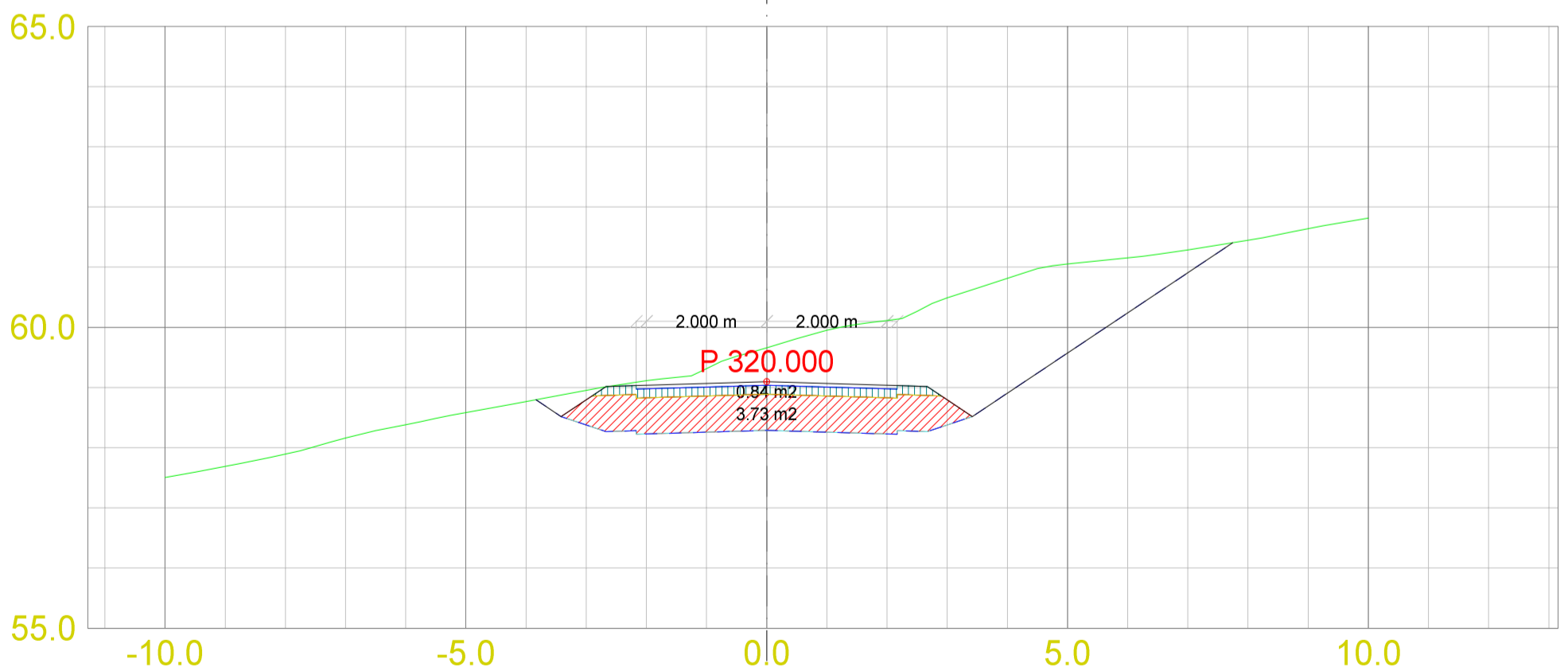
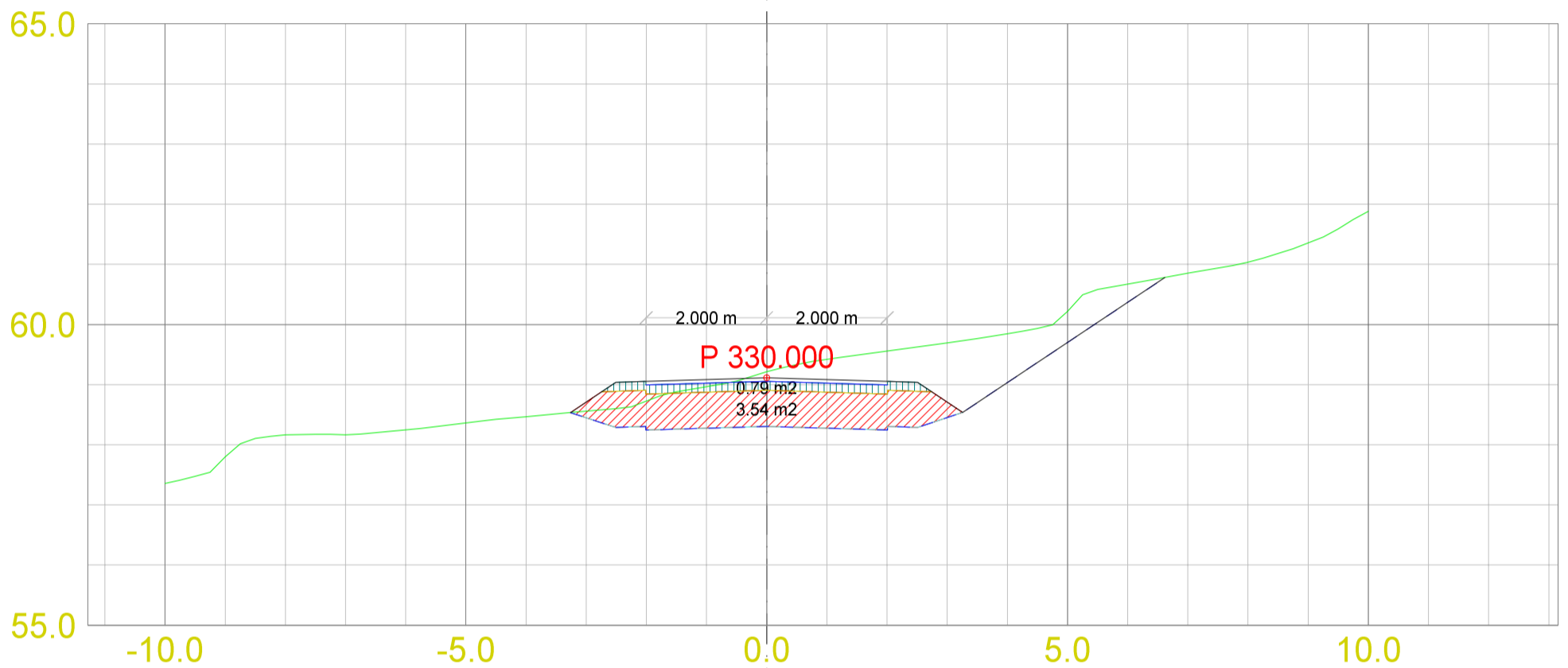
ADU - Ingeniør Atle D. Utkilen
 Fønnes senter, pb. 75
 5952 Fønnes

Anm.:
 Denne tegningen
 hadde tidligere
 tegn nr 301

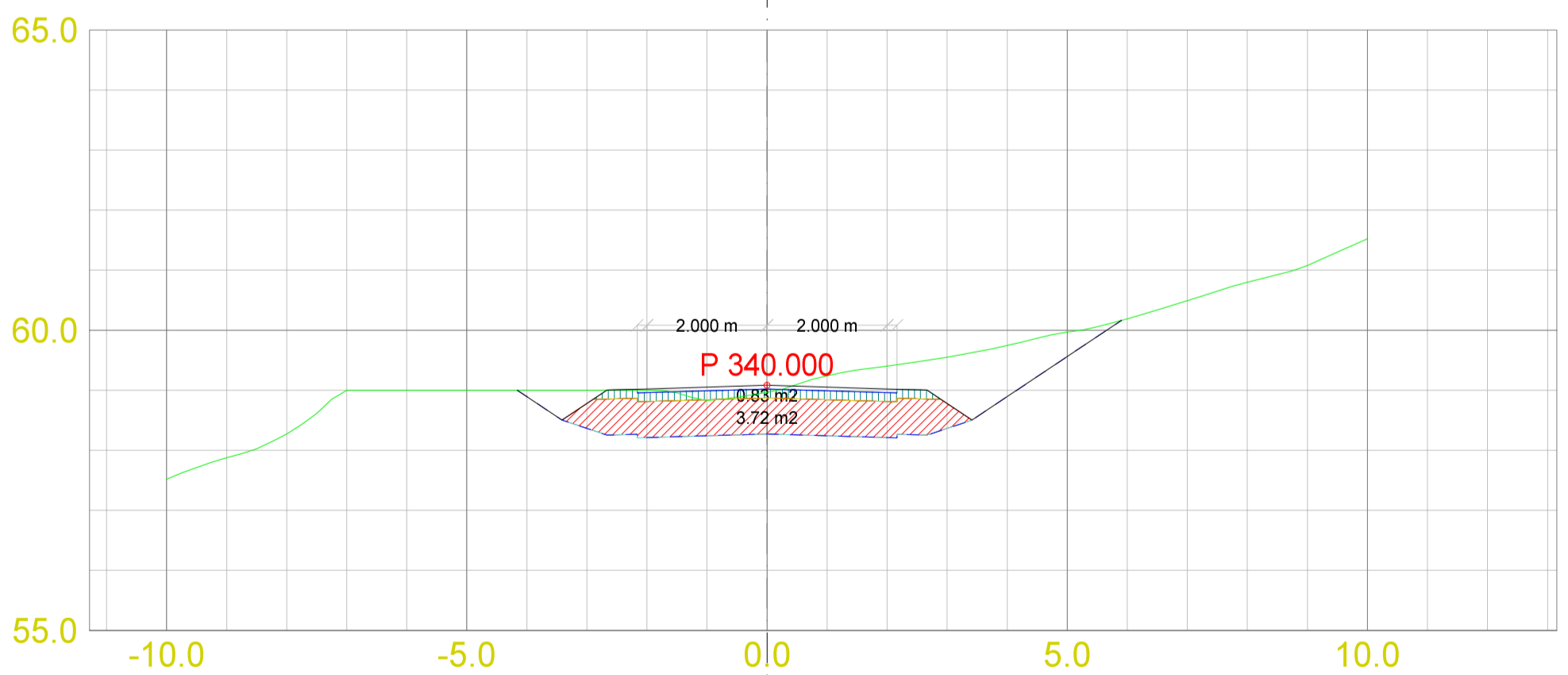
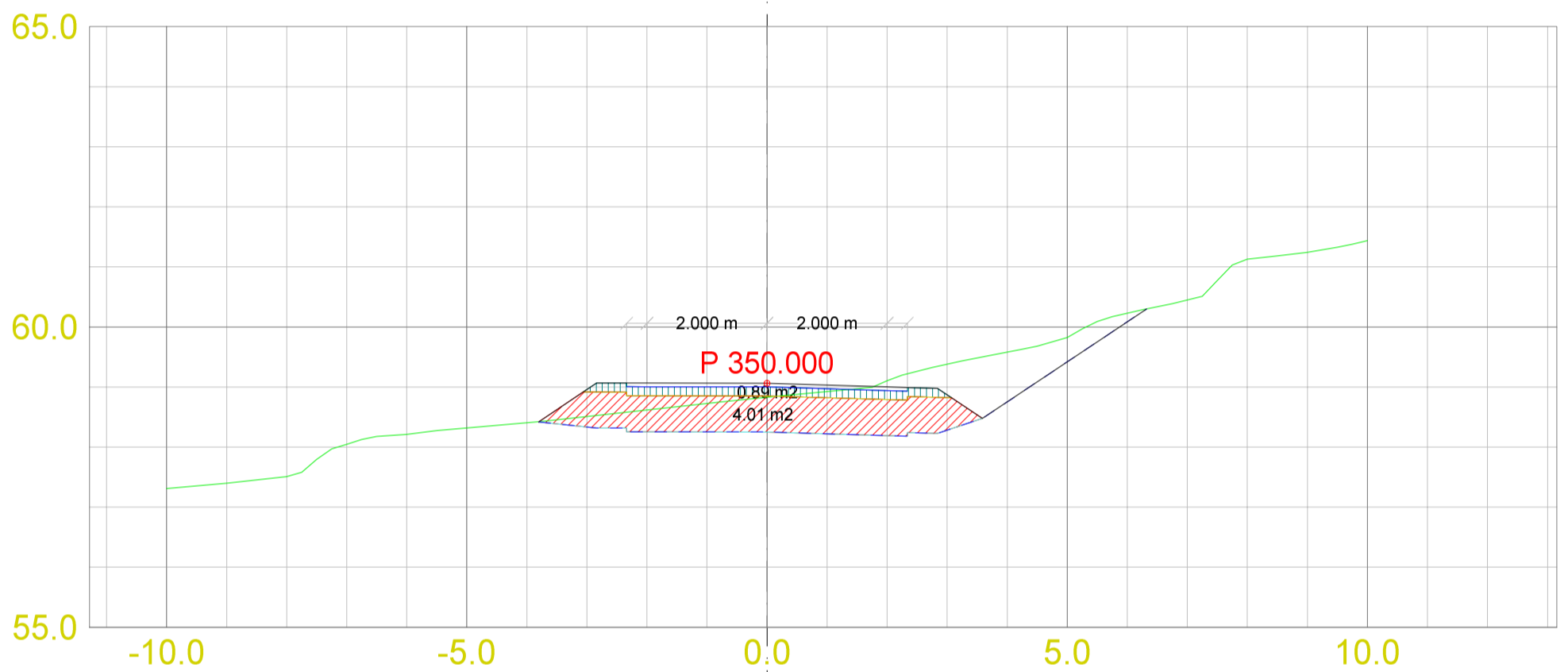
VEG NR.

SIDE

11



DATA/KARTGRUNNLAG: Helleåsen bustadområde			OPPDRAGSGIVER: Hjelmåsen AS Hjelmåsen 37 5915 Hjelmås	Tegn nr 205 Pr 30.9.2014 Anm.: Denne tegningen hadde tidligere tegn nr 301	TVERRPROFILER - VEG PROSJEKT: Tverrprofiltegning Veg1	
DATO: 12.03.2012	MÅLES.: 1:100	KONSTR.:	ADU - Ingeniør Atle D. Utkilen Fonnes senter, pb. 75 5952 Fonnes		VEG NR.	SIDE 12



DATA/KARTGRUNNLAG:
 Helleåsen bustadområde

OPPDRAGSGIVER:
 Hjelmåsen AS
 Hjelmåsen 37
 5915 Hjelmås

Tegn nr 205
 Pr 30.9.2014

TVERRPROFILER - VEG
 PROSJEKT: Tverrprofiltegning Veg1

DATO: 12.03.2012
 MÅLES.: 1:100
 KONSTR.:

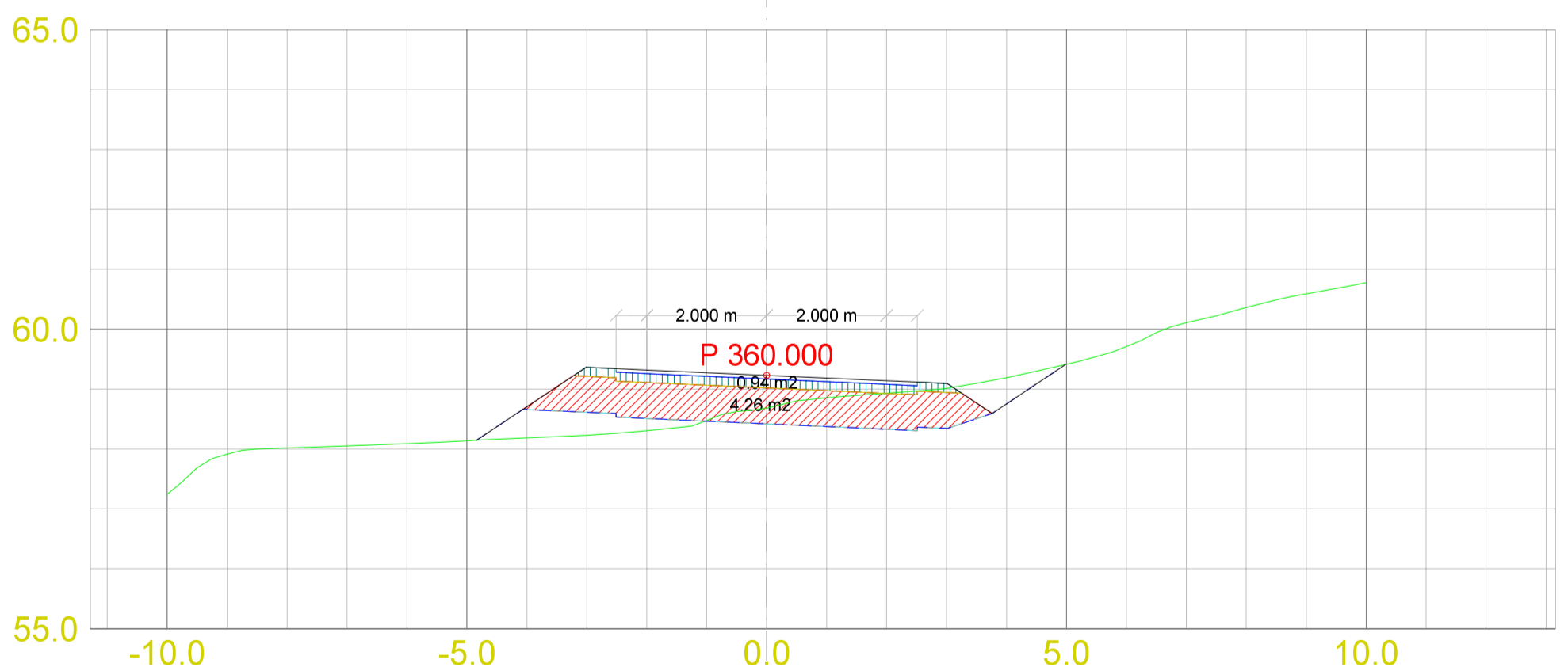
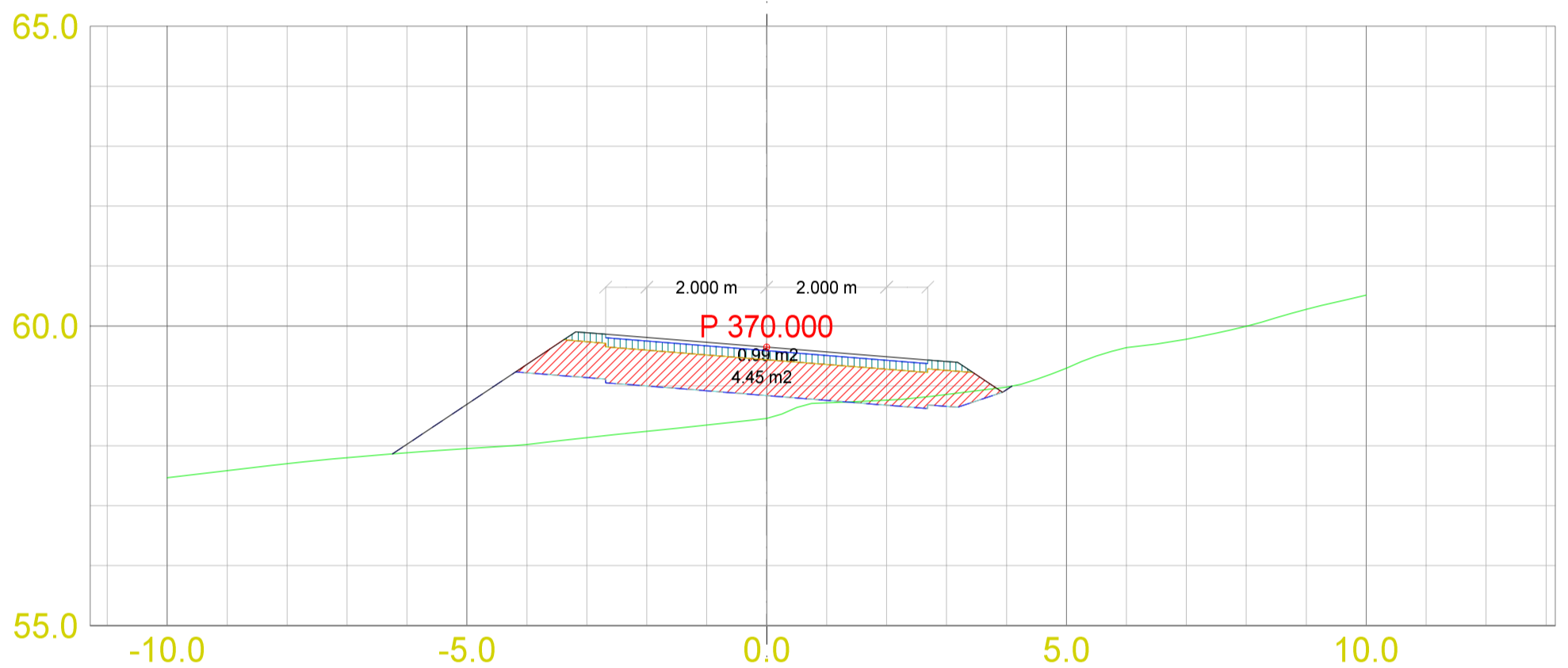
ADU - Ingeniør Atle D. Utkilen
 Fønnes senter, pb. 75
 5952 Fønnes

Anm.:
 Denne tegningen
 hadde tidligere
 tegn nr 301

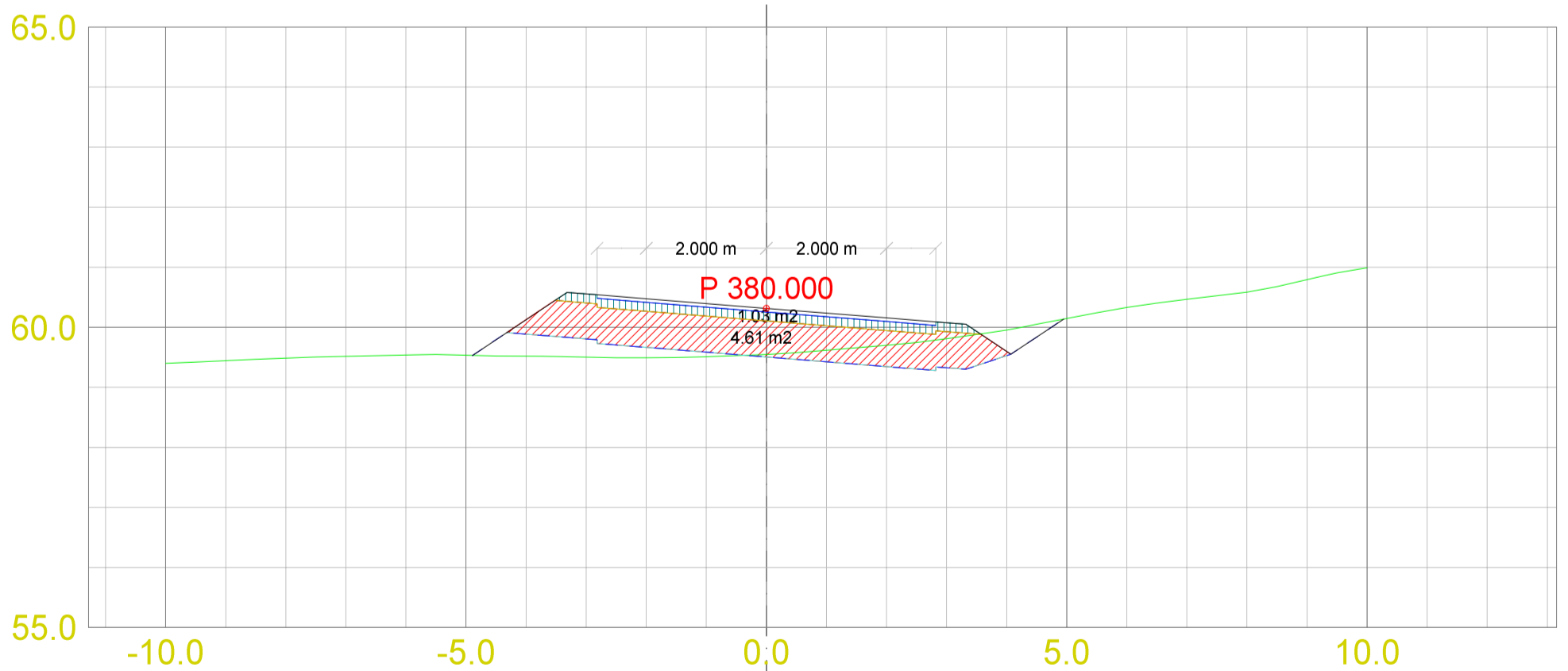
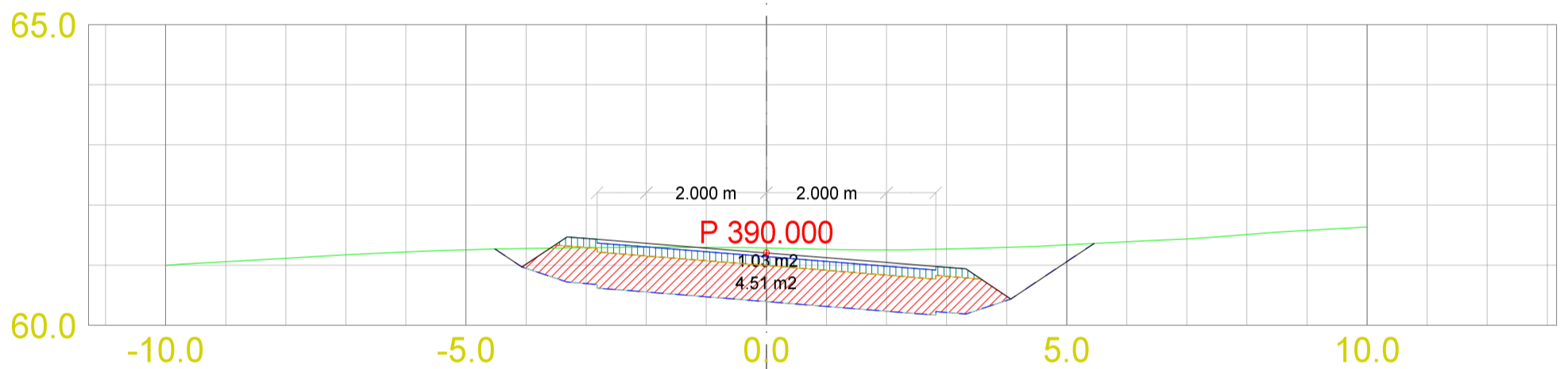
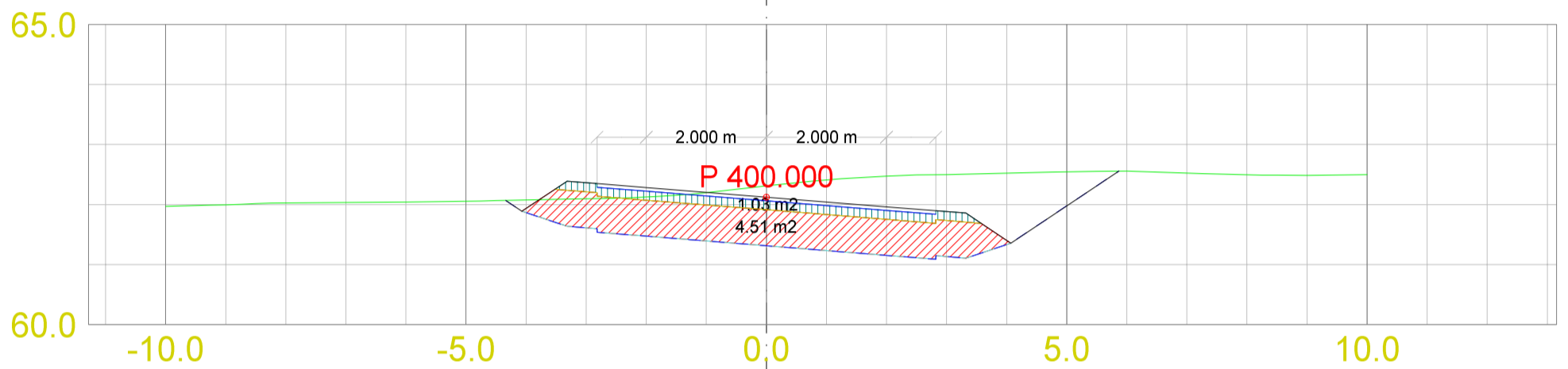
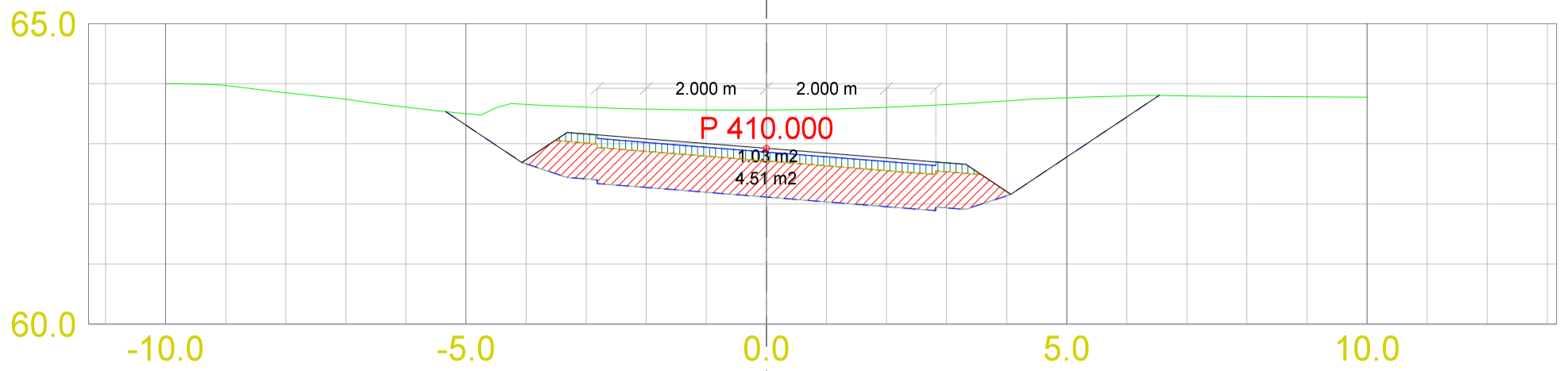
VEG NR.

SIDE

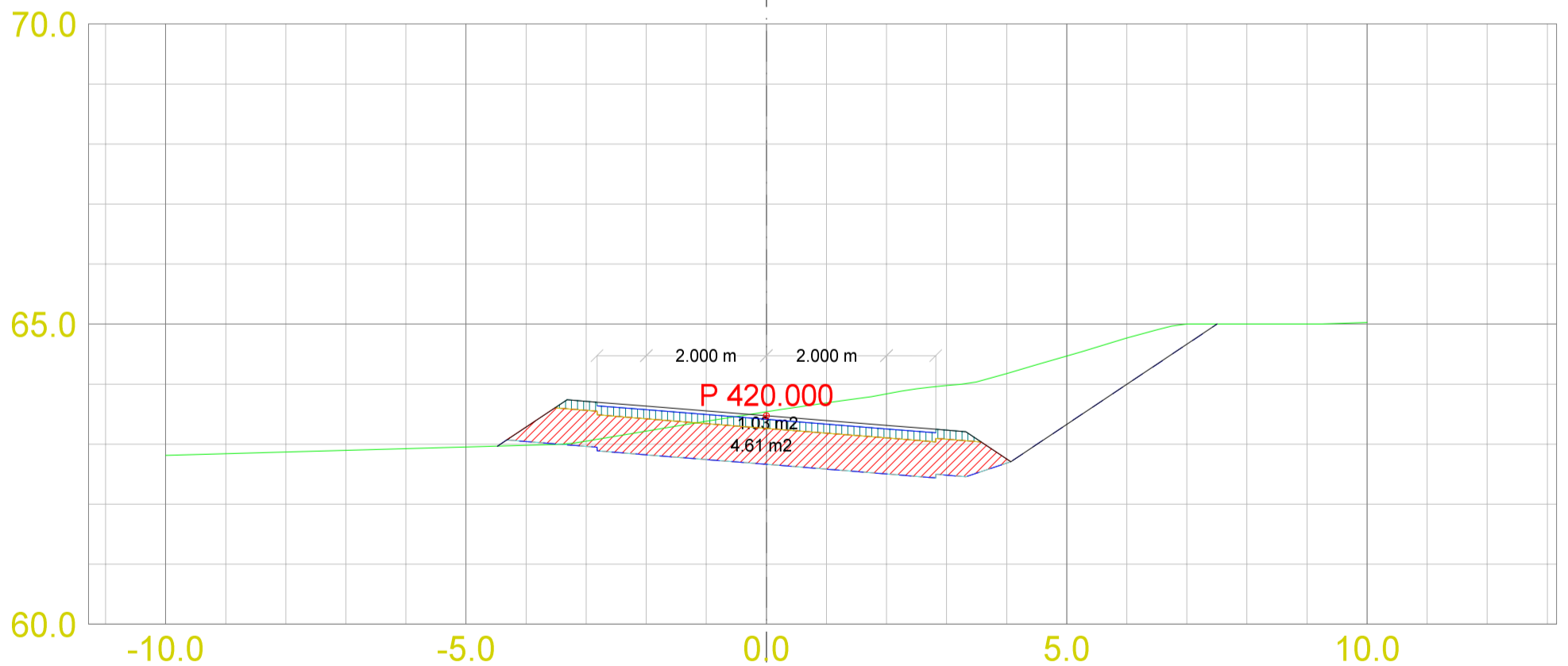
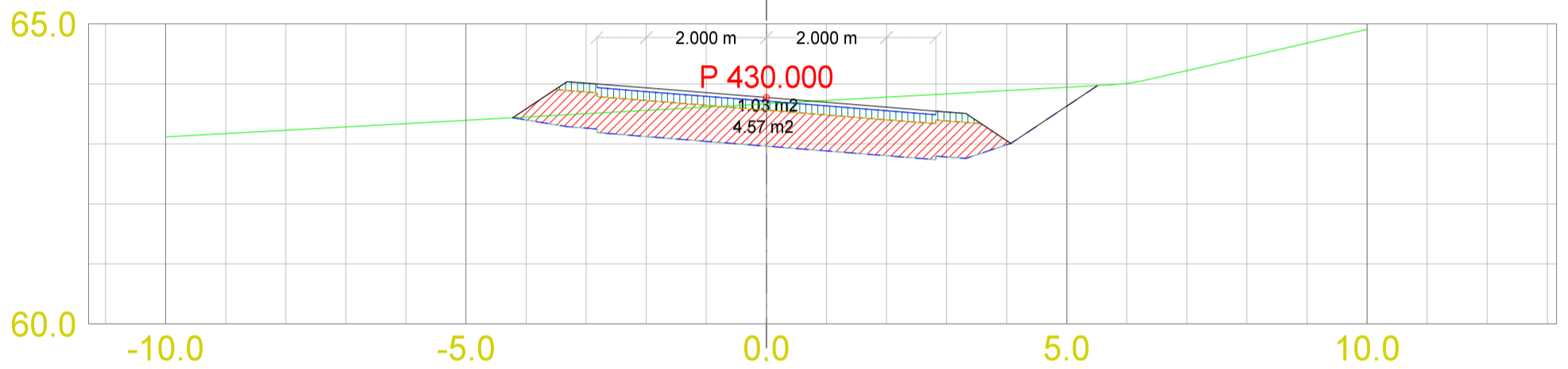
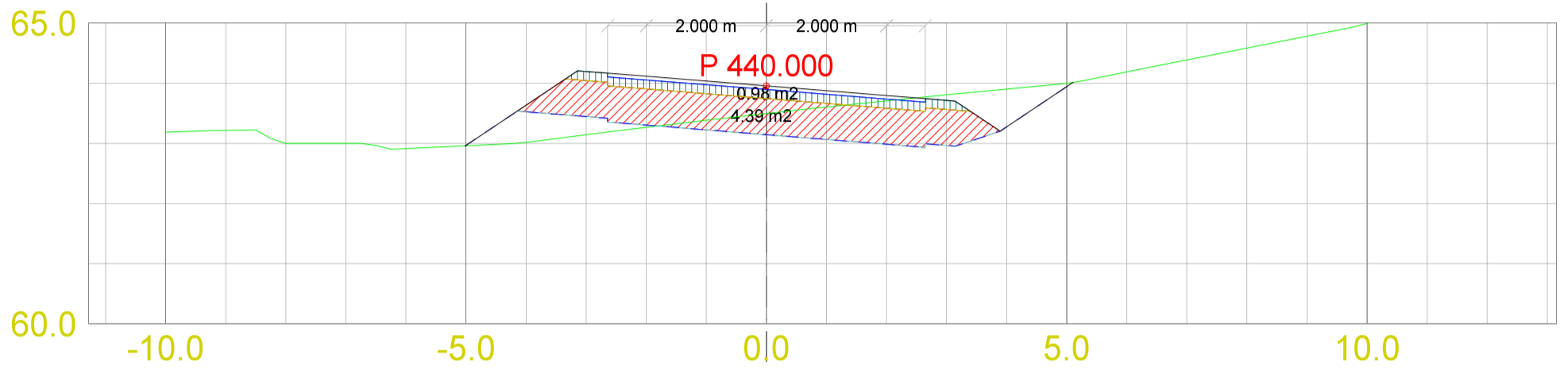
13



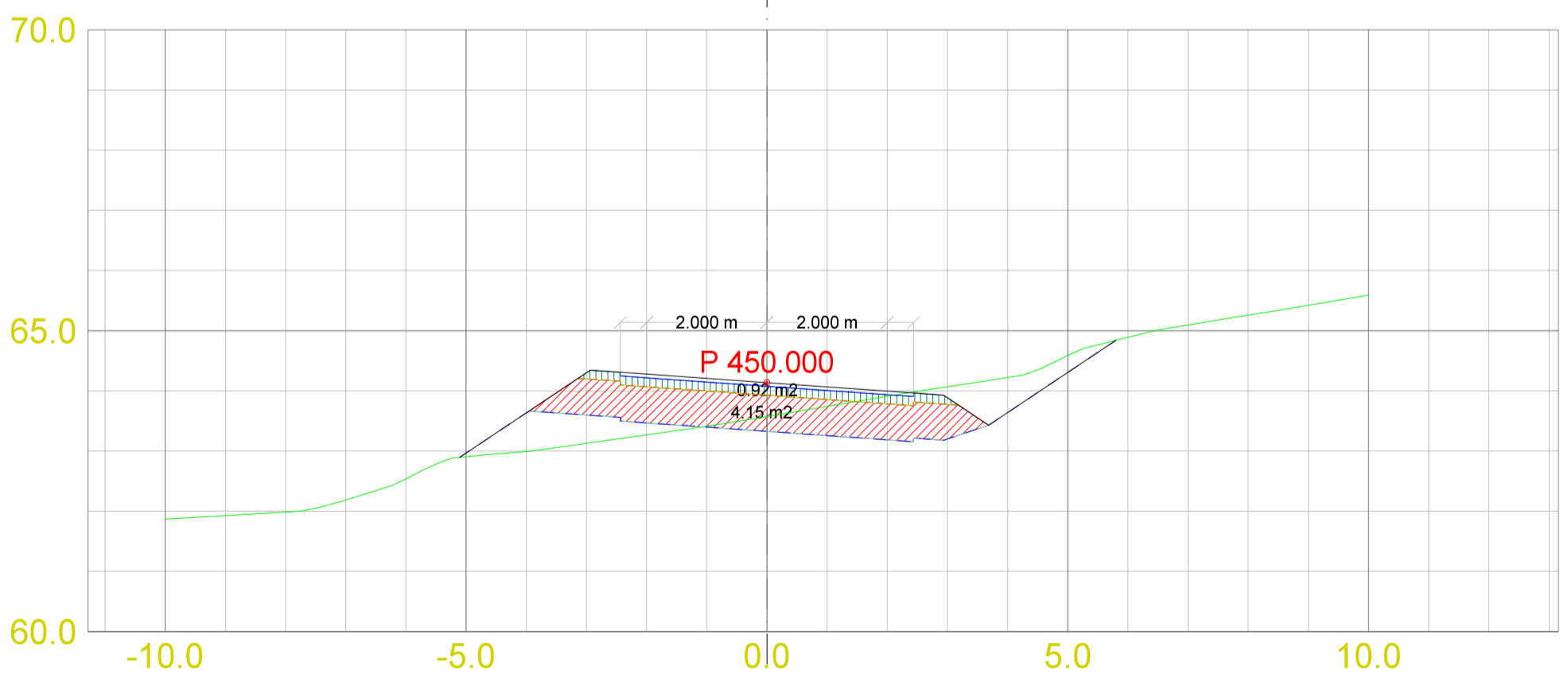
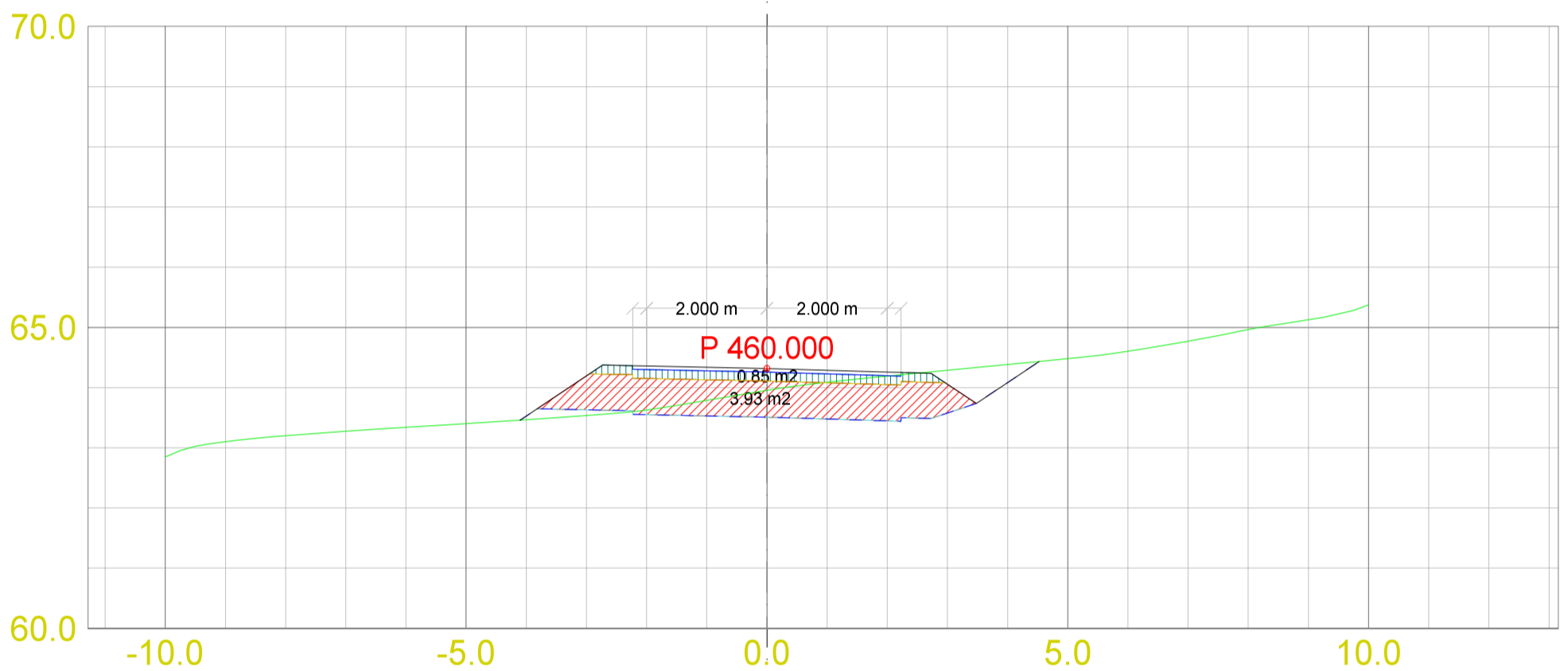
DATA/KARTGRUNNLAG: Helleåsen bustadområde			OPPDRAGSGIVER: Hjelmåsen AS Hjelmåsen 37 5915 Hjelmås	Tegn nr 205 Pr 30.9.2014 <i>Anm.:</i> Denne tegningen hadde tidligere tegn nr 301	TVERRPROFILER - VEG PROSJEKT: Tverrprofiltegning Veg1	
DATO: 12.03.2012	MÅLES.: 1:100	KONSTR.:	ADU - Ingeniør Atle D. Utkilen Fonnes senter, pb. 75 5952 Fonnes		VEG NR.	SIDE



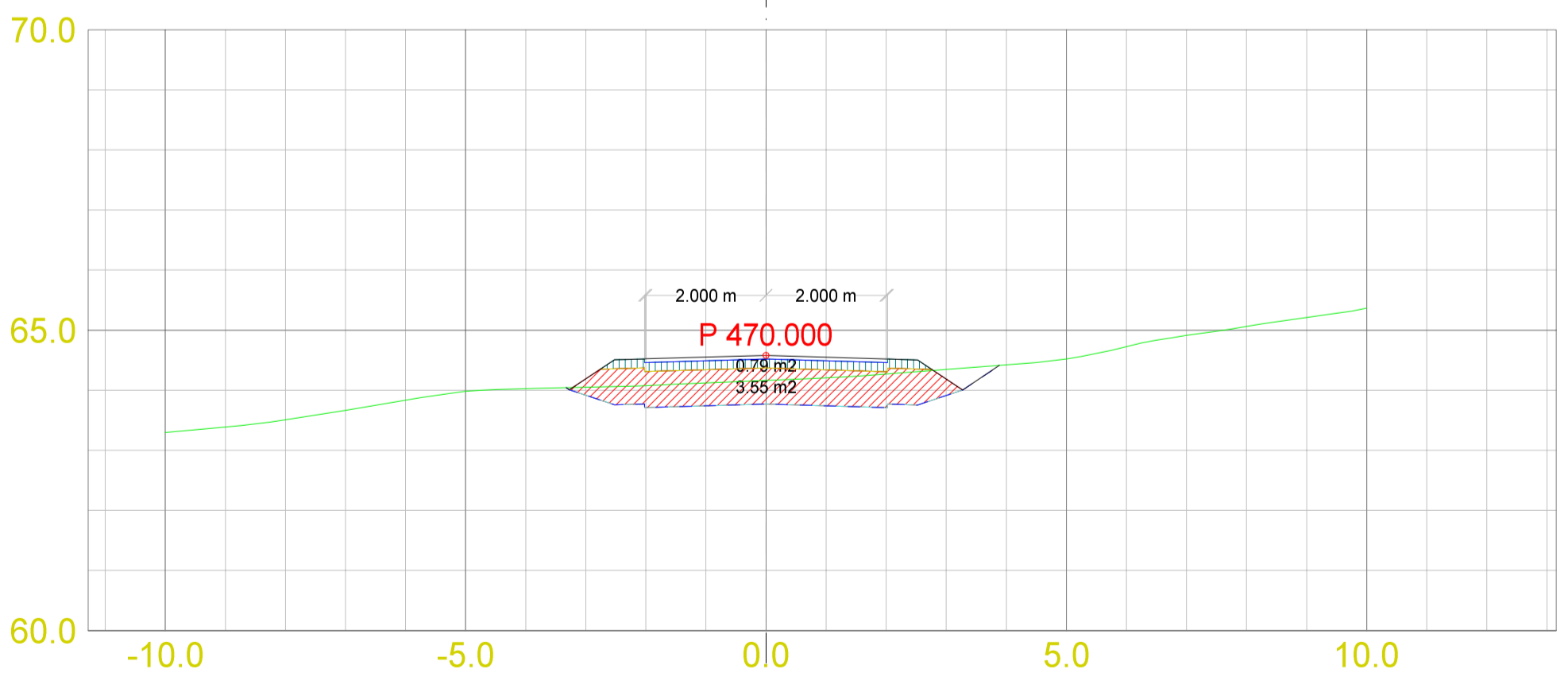
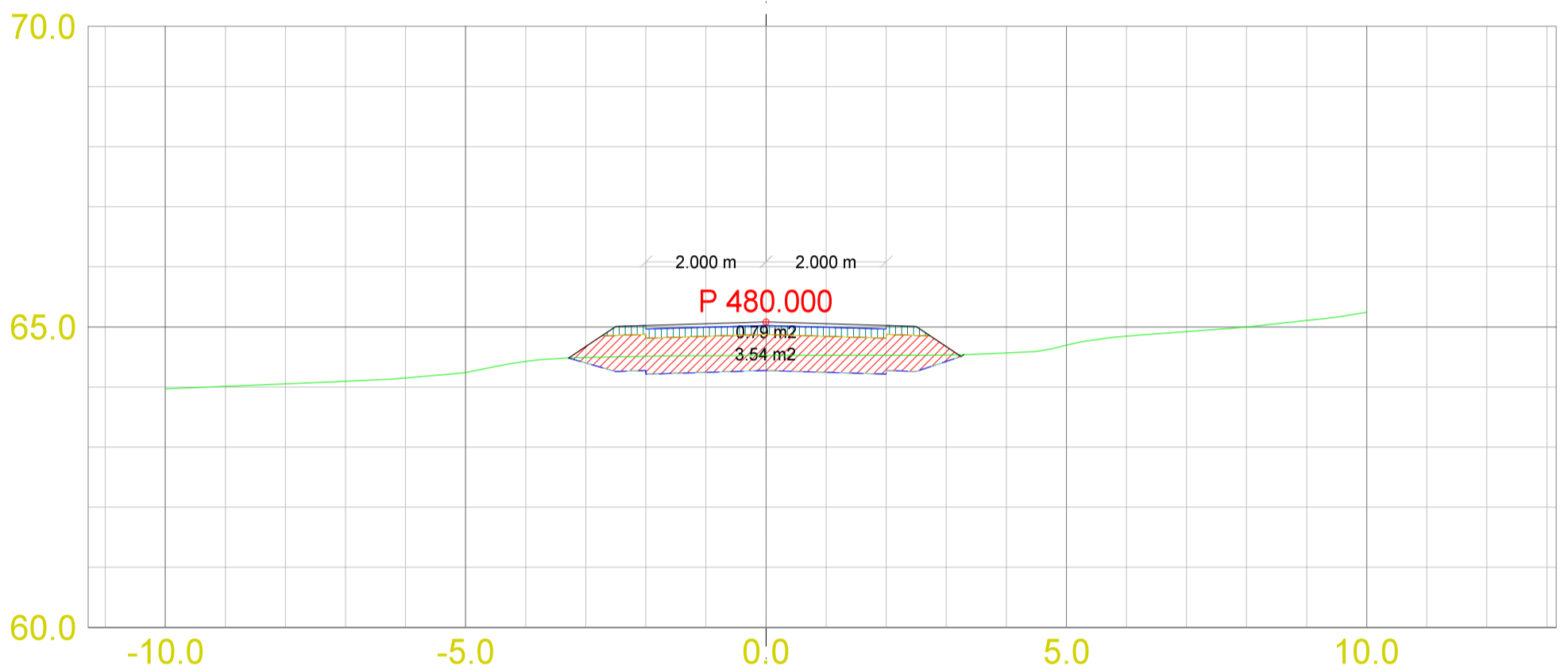
DATA/KARTGRUNNLAG: Helleåsen bustadområde			OPPDRAGSGIVER: Hjelmåsen AS Hjelmåsen 37 5915 Hjelmås	Tegn nr 205 Pr 30.9.2014 Anm.: Denne tegningen hadde tidligere tegn nr 301	TVERRPROFILER - VEG PROSJEKT: Tverrprofiltegning Veg1	
DATO: 12.03.2012	MÅLES.: 1:100	KONSTR.:	ADU - Ingeniør Atle D. Utkilen Fonnes senter, pb. 75 5952 Fonnes		VEG NR.	SIDE 15



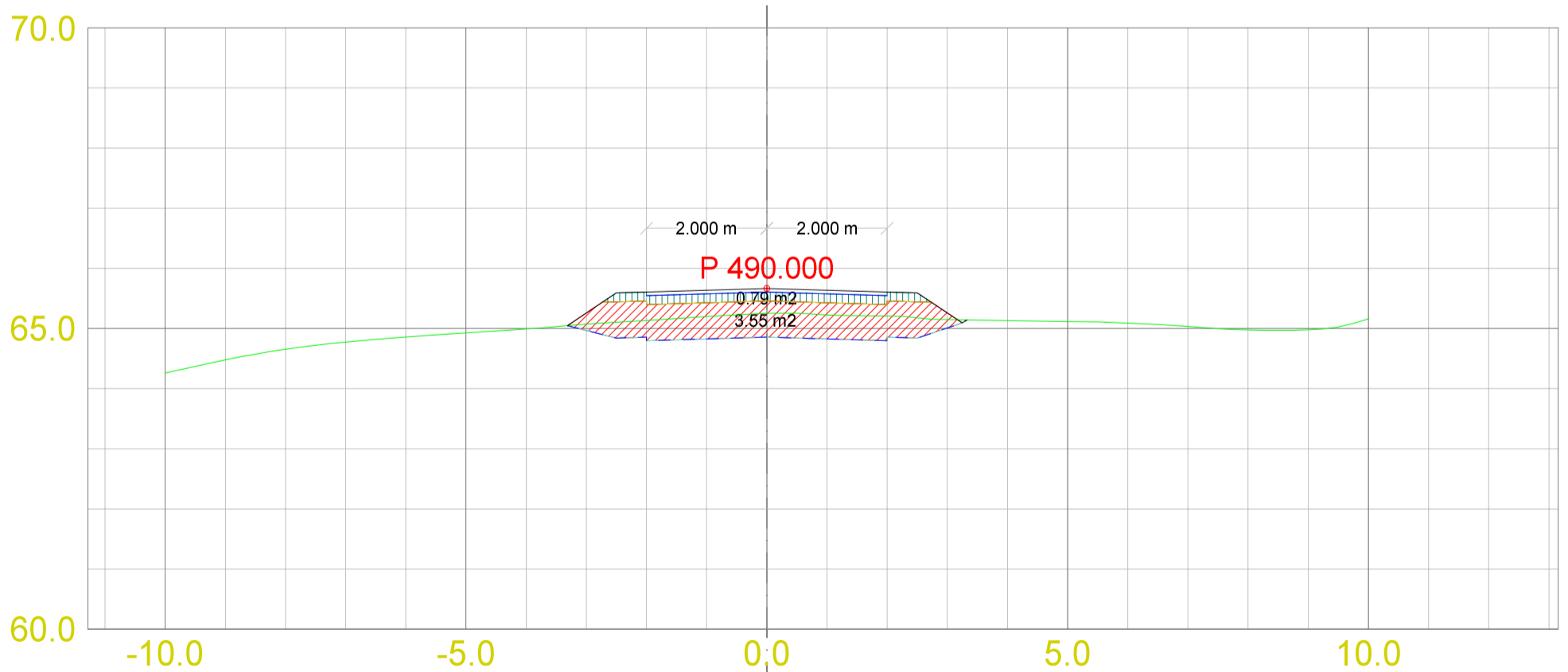
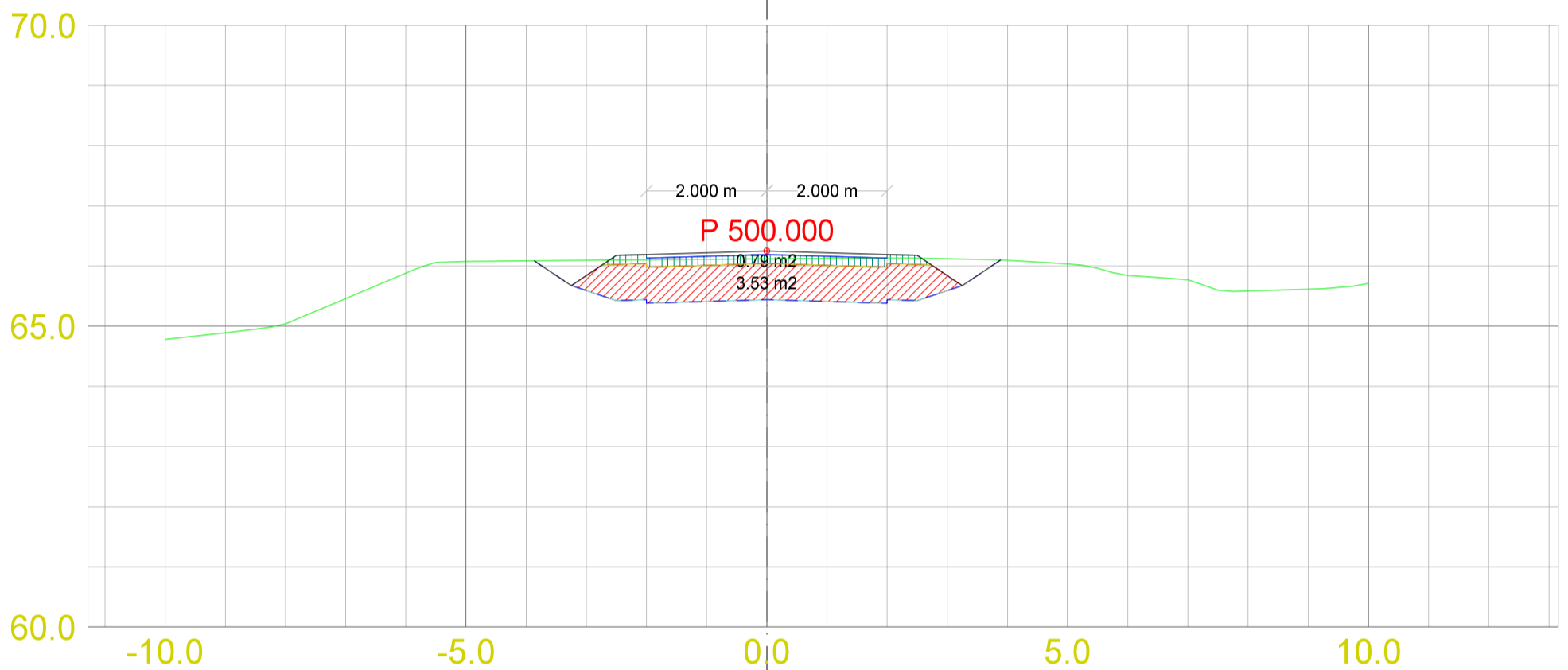
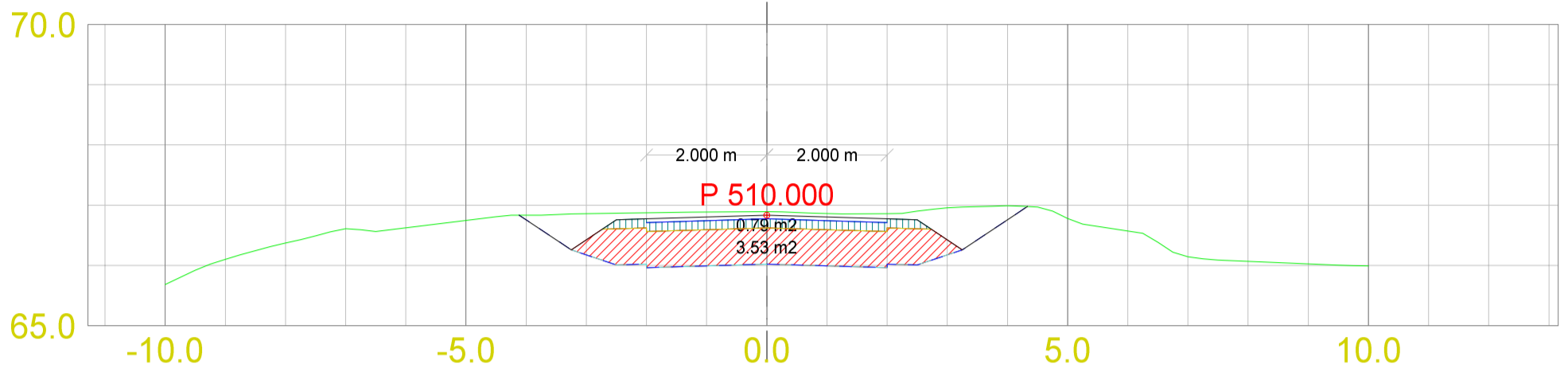
DATA/KARTGRUNNLAG: Helleåsen bustadområde			OPPDRAGSGIVER: Hjelmåsen AS Hjelmåsen 37 5915 Hjelmås	Tegn nr 205 Pr 30.9.2014 <i>Anm.:</i> Denne tegningen hadde tidligere tegn nr 301	TVERRPROFILER - VEG PROSJEKT: Tverrprofiltegning Veg1	
DATO: 12.03.2012	MÅLES.: 1:100	KONSTR.:	ADU - Ingeniør Atle D. Utkilen Fonnes senter, pb. 75 5952 Fonnes		VEG NR.	SIDE



DATA/KARTGRUNNLAG: Helleåsen bustadområde			OPPDRAGSGIVER: Hjelmåsen AS Hjelmåsen 37 5915 Hjelmås	Tegn nr 205 Pr 30.9.2014 Anm.: Denne tegningen hadde tidligere tegn nr 301	TVERRPROFILER - VEG PROSJEKT: Tverrprofiltegning Veg1	
DATO: 12.03.2012	MÅLES.: 1:100	KONSTR.:	ADU - Ingeniør Atle D. Utkilen Fonnes senter, pb. 75 5952 Fonnes		VEG NR.	SIDE 17



DATA/KARTGRUNNLAG: Helleåsen bustadområde			OPPDRAGSGIVER: Hjelmåsen AS Hjelmåsen 37 5915 Hjelmås	Tegn nr 205 Pr 30.9.2014 Anm.: Denne tegningen hadde tidligere tegn nr 301	TVERRPROFILER - VEG PROSJEKT: Tverrprofiltegning Veg1	
DATO: 12.03.2012	MÅLES.: 1:100	KONSTR.:	ADU - Ingeniør Atle D. Utkilen Fonnes senter, pb. 75 5952 Fonnes		VEG NR.	SIDE 18



DATA/KARTGRUNNLAG:
Helleåsen bustadområde

OPPDRAGSGIVER:
Hjelmåsen AS
Hjelmåsen 37
5915 Hjelmås

Tegn nr 205
Pr 30.9.2014

TVERRPROFILER - VEG
PROSJEKT: Tverrprofiltegning Veg1

DATO:
12.03.2012

MÅLES.:
1:100

KONSTR.:

ADU - Ingeniør Atle D. Utkilen
Fonnes senter, pb. 75
5952 Fonnes

Anm.:
Denne tegningen
hadde tidligere
tegn nr 301

VEG NR.

SIDE

19