


Bjørsvik Båtlag

5993 Ostereidet

Org.nr: 996155080



Lindås Kommune

09.03.2019

Felles postmottak
Kvernhusmyrane 20
5914 Isdalstø

Søknad om utvidelse av eksisterende flytebrygge i Bjørsvik.

Bjørsvik båtlag eier i dag en flytebrygge ved Bjørsvik kai (231/70.) 5993 OSTEREIDET.

Det er i dag 25 båtplasser i anlegget.

Det har vært etterspørsel etter utvidelse av eksisterende båtplassene fra medlemmene, og for å imøtekomme disse forespørselene er det nødvendig å utvide flytebryggen noe. Vi har og en del etterspørsel etter nye plasser fra beboere i området.

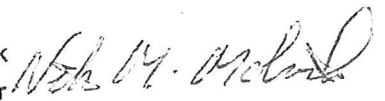
Som det framgår av vedlagte tegning vil eksisterende flytebrygge bli dreiet noe innen område avsatt til småbåthavn. Vi har nå 3 x 12 metere, og ønsker å legge til 1x 12 meter slik at vi har 4 x 12 metere. Anlegget blir da totalt 48 meter.

Parkering: Flere av båtlagets medlemmer (12-14 stk.) har parkering på eget område, og vi kan tilby parkering innen gangavstand fra kaien for de av medlemmene som måtte ha behov for det.


Helge Blåstjernæs
Leder

Vennlig hilsen

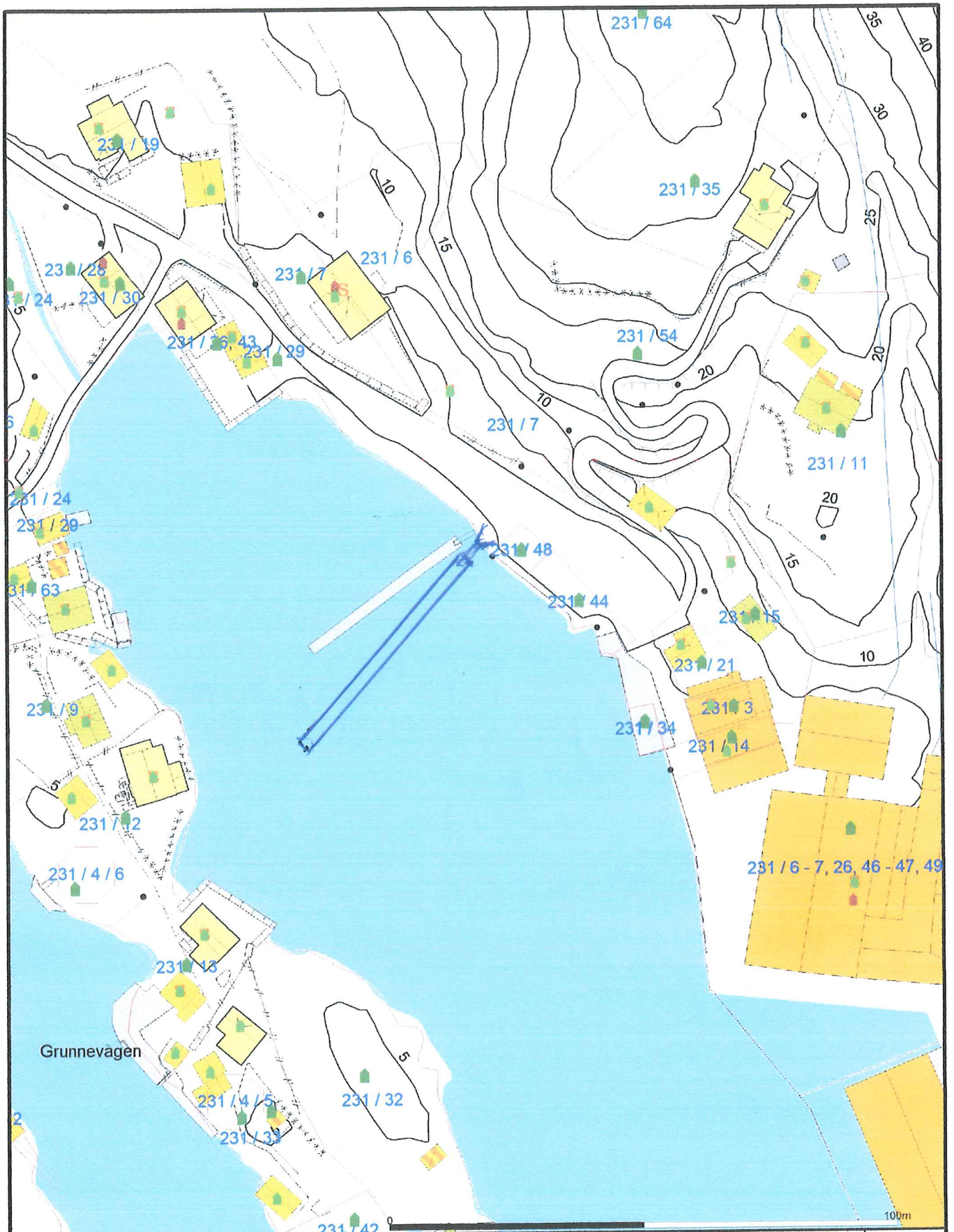
Nils Molvik
Nestleder



Vedlegg:

- Kart med tegning
- Søknad om tillatelse til tiltak uten ansvarsrett
- Søknad om tiltakets ytre ramme og bygningsspesifikasjoner
- Opplysninger gitt i nabovarsel
- Nabovarsel
- GBNR 231/70 Avtale om tilkomst til båthavn i Bjørsvik





- Målte Grenser
- Registrerte Grenser
- Udefinert grenser
- Terrengmålte grense
- Konstruert grensepunkt
- Bolg
- Bustad m/teflighet
- Vaningshus
- Storre bustader
- Hytte/feriehus
- Garasje/uthus
- Industri/lager
- Andre bygg



Lindås kommune
Byggesak



Målestokk
1:1000

Beliggenhet og høyder må oppfattes som orienterende.
Koordinatsystem: UTM(EUREF89) - SONE 32 (EPSG:32632)
Høydesystem: (EPSG:)

Dato: 2019.03.05
Fur: 1:111

Vedlegg nr.
A-



Opplysninger om tiltakets ytre rammer og bygningsspesifikasjon

Vedlegg til Byggblankett 5174

Beskrivelse av hvordan tiltaket oppfyller byggesaksbestemmelsene, planbestemmelsene og planvedtak etter plan- og bygningsloven (pbl) innenfor angitte områder

Opplysningene gjelder							
Eiendom/ byggsted	Gnr.	Bnr.	Festenr.	Seksjonsnr.	Bygningsnr.	Bolignr.	Kommune
	Adressa				Postnr.	Poststed	
	231	70			5993		1263 LINDÅS
	Bjørsvik kai				ØSTEREIDET		

Forhåndskonferanse

Pbl § 21-1 Forhåndskonferanse er avholdt og referat foreligger Ja Nei

Dispensasjonssøknad og fravik fra TEK10

Pbl Kap. 19 Det søkes dispensasjon fra bestemmelsene i: (begrunnelse for dispensasjon gis på eget ark)

Plan- og bygningsloven med forskrifter Kommunale vedtekter/forskrifter til pbl Arealplaner Vegloven

Pbl § 31-2 Det søkes om fravik fra TEK for eksisterende byggverk (pbl § 31-2) Redegjørelse i eget vedlegg

Vedlegg nr. B -

Arealdisponering

Sett kryss for gjeldende plan

Arealdel av kommuneplan Reguleringsplan Bebyggelsesplan

Navn på plan: SMÅBÅTHAMN

Reguleringsformål i arealdel av kommuneplan/reguleringsplan/bebyggelsesplan - beskriv: Utvidelse av eksisterende føytebrasse

	Velg aktuell kolonne iht. beregningsregel angitt i gjeldende plan*						
	%-BYA	BYA	%-BRA / %-TU	BRA	U-grad		
a. Grad av utnyttning iht. gjeldende plan	%	m ²	%	m ²			
Tomtearealet	b. Byggeområde/grunneiendom**	m ²		m ²	m ²		
	c. Ev. areal som trekkes fra iht. beregn.regler	-	m ²	-	m ²		
	d. Ev. areal som legges til iht. beregn.regler				+ m ²		
	e. Beregnet tomteareal (b - c) eller (b + d)	=	m ²	=	m ²		
Grad av utnyttning	f. Beregnet maks. byggeareal iht. plan (jf. a. og e.)	BYA	BYA	BRA	BRA	BTA	
	g. Areal eksisterende bebyggelse	m ²	m ²	m ²	m ²	m ²	
	h. Areal som skal rives	-	m ²	-	m ²	-	m ²
	i. Areal ny bebyggelse	+	m ²	+	m ²	+	m ²
	j. Parkeringsareal på terreng	+	m ²	+	m ²	+	m ²
	k. Areal byggesak	=	m ²	=	m ²	=	m ²
	Beregnet grad av utnyttning (jf. e. og k.)***	%	m ²	%	m ²		
Bygningsopplysninger som føres i Matrikkelen	l. Åpne arealer som inngår i k		-	m ²	-	m ²	
	j. Parkeringsareal på terreng		-	m ²	-	m ²	
	m. Areal matrikkelen = k - l - j		=	m ²	=	m ²	
	Antall etasjer	Antall bruksenheter bolig	Boliger	m ²	Boliger	m ²	
		Antall bruksenheter annet	Annet	m ²	Annet	m ²	
Redegjørelser	* Skal beregning av utnyttingsgrad skje etter annen regel, beskriv nærmere					Vedlegg nr. D -	
	** Dersom areal i rad b ikke er fremkommet av målebrev, beskriv nærmere					Vedlegg nr. D -	
	*** Vis ev. underlag for beregningen av grad av utnyttning i vedlegg					Vedlegg nr. D -	

Bygningsopplysninger som føres i matrikkelen		
Næringsgruppekode	Oppgi kode for hvilken næring brukeren av bygningen tilhører. Bygninger som brukes til flere formål skal kodes etter den næringen som opptar størst del av arealet. Unntak: Næringsgruppekode «X» skal kun brukes når bygget bare har areal til boligformål.	
Næringsgrupper – gyldige koder		
A Jordbruk, skogbruk og fiske	H Transport og lagring	P Undervisning
B Bergverksdrift og utvinning	I Overnattings- og serveringsvirksomhet	Q Helse- og sosialtjenester
C Industri	J Informasjon og kommunikasjon	R Kulturell virksomhet, underholdning og fritidsaktiviteter
D Elektrisitets-, gass-, damp- og varmtvannsforsyning	K Finansierings- og forsikringsvirksomhet	S Annen tjenesteyting
E Vannforsyning, avløps- og renovasjonsvirksomhet	L Omsetning og drift av fast eiendom	T Lønnet arbeid i private husholdninger
F Bygge- og anleggsvirksomhet	M Faglig, vitenskapelig og teknisk tjenesteyting	U Internasjonale organisasjoner og organer
G Varehandel, reparasjon av motorvogner	N Forretningsmessig tjenesteyting	X Bolig
	O Offentlig administrasjon og forsvar, trykdeordninger underlagt offentlig forvaltning	Y Annet som ikke er næring.

Plassering av tiltaket		
Kan høyspent kraftlinje være i konflikt med tiltaket?	<input type="checkbox"/> Ja <input checked="" type="checkbox"/> Nei	Vedlegg nr. Q –
Hvis ja, må avklaring med berørt rettighetshaver være dokumentert		
Kan vann og avløpsledninger være i konflikt med tiltaket?	<input type="checkbox"/> Ja <input checked="" type="checkbox"/> Nei	Vedlegg nr. Q –
Hvis ja, må avklaring med berørt rettighetshaver være dokumentert		

Krav til byggegrunn (pbl § 28-1)		
Skal byggverket plasseres i område med fare for:		
Flom (TEK10 § 7-2)	Skal byggverket plasseres i flomutsatt område?	<input type="checkbox"/> F1 (liten konsekvens og sannsynlighet lavere enn 1/20 år)
	<input checked="" type="checkbox"/> Nei <input type="checkbox"/> Ja Hvis ja, angi sikkerhetsklasse:	<input type="checkbox"/> F2 (middels konsekvens og sannsynlighet lavere enn 1/200 år)
		<input type="checkbox"/> F3 (stor konsekvens og sannsynlighet lavere enn 1/1000 år)
Skred (TEK10 § 7-3)	Skal byggverket plasseres i skredutsatt område?	<input type="checkbox"/> S1 (liten konsekvens og sannsynlighet lavere enn 1/100 år)
	<input checked="" type="checkbox"/> Nei <input type="checkbox"/> Ja Hvis ja, angi sikkerhetsklasse:	<input type="checkbox"/> S2 (middels konsekvens og sannsynlighet lavere enn 1/1000 år)
		<input type="checkbox"/> S3 (stor konsekvens og sannsynlighet lavere enn 1/5000 år)
Andre natur- og miljøforhold (pbl § 28-1)	<input checked="" type="checkbox"/> Nei <input type="checkbox"/> Ja Dersom ja, beskriv kompensierende tiltak i vedlegg	Vedlegg nr. F –

Tilknytning til veg og ledningsnett		
Adkomst vegloven §§ 40-43 pbl § 27-4	Gir tiltaket ny/endret adkomst?	Tomta har adkomst til følgende veg som er opparbeidet og åpen for alminnelig ferdsel:
	<input type="checkbox"/> Ja <input checked="" type="checkbox"/> Nei	<input type="checkbox"/> Riksveg/fylkesveg Er avkjøringstillatelse gitt? <input checked="" type="checkbox"/> Ja <input type="checkbox"/> Nei
		<input checked="" type="checkbox"/> Kommunal veg Er avkjøringstillatelse gitt? <input checked="" type="checkbox"/> Ja <input type="checkbox"/> Nei
		<input type="checkbox"/> Privat veg Er vegrett sikret ved tinglyst erklæring? <input type="checkbox"/> Ja <input type="checkbox"/> Nei
Vannforsyning pbl § 27-1	Tilknytning i forhold til tomta	
	<input type="checkbox"/> Offentlig vannverk <input type="checkbox"/> Privat vannverk	
	<input type="checkbox"/> Annen privat vannforsyning, innlagt vann <input type="checkbox"/> Annen privat vannforsyning, ikke innlagt vann	Beskriv
	Dersom vanntilførsel forutsetter tilknytning til annen privat ledning eller krysser annens grunn, foreligger rettighet ved tinglyst erklæring?	<input type="checkbox"/> Ja <input type="checkbox"/> Nei
Avløp pbl § 27-2	Tilknytning i forhold til tomta	
	<input type="checkbox"/> Offentlig avløpsanlegg <input type="checkbox"/> Privat avløpsanlegg	Skal det installeres vannklosett? <input type="checkbox"/> Ja <input type="checkbox"/> Nei
		Foreligger utslippstillatelse? <input type="checkbox"/> Ja <input type="checkbox"/> Nei
	Dersom avløpsanlegg forutsetter tilknytning til annen privat ledning eller krysser annens grunn, foreligger rettighet ved tinglyst erklæring?	<input type="checkbox"/> Ja <input type="checkbox"/> Nei
Overvann	Takvann/overvann føres til: <input type="checkbox"/> Avløpssystem <input type="checkbox"/> Terreng	Vedlegg nr. Q –

Løfteinnretninger		
Er det i bygningen løfteinnretninger som omfattes av TEK10?	Søkes det om slik innretning installert?:	Hvis ja, sett X
<input type="checkbox"/> Ja <input checked="" type="checkbox"/> Nei	<input type="checkbox"/> Ja <input checked="" type="checkbox"/> Nei	<input type="checkbox"/> Heis <input type="checkbox"/> Trappeheis
		<input type="checkbox"/> Løfteplattform <input type="checkbox"/> Rulletrapp eller rullende fortau

Søknad om tillatelse til tiltak uten ansvarsrett

etter plan- og bygningsloven (pbl) § 20-4 og SAK kap. 3

Søkes det om dispensasjon fra plan- og bygningsloven, forskrift eller arealplan? Ja Nei

Er det behov for tillatelse/samtykke/uttalelse fra annen myndighet? Ja Nei

Hvis ja, så oppfylles ikke vilkårene for 3 ukers saksbehandling, jf. pbl § 21-7 tredje ledd

Nabovarsling, jf. pbl 21-3, skal være gjennomført før søknaden sendes kommunen. (Blankett 5154, 5155, 5156).

Foreligger det merknader fra naboer eller gjenboere? Ja Nei

Hvis nei på alle spørsmålene over, anses tillatelse gitt tre uker etter at fullstendig søknad er mottatt i kommunen

Opplysninger gitt i søknaden eller vedlegg til søknaden vil bli registrert i matrikkelen.

Søknaden gjelder						
Eiendom/ byggested	Gnr.	Bnr.	Festenr.	Seksjonsnr.	Bygningsnr.	Bolignr.
	231 70					
Adresse	BIØRSVIK KAI			Postnr.	Poststed	
				5993	Østereidet	
Tiltakets art	Mindre tiltak til bebygd eiendom, pbl § 20-4 og SAK kap. 3					
	<input type="checkbox"/>	Tilbygg < 50 m ²		<input type="checkbox"/>	Frittliggende bygning (ikke boligformål) < 70 m ²	
	<input type="checkbox"/>	Driftsbygning i landbruket med samlet bruksareal (BRA) mindre enn 1000 m ² , jf. pbl § 20-4 bokstav b) og SAK10 § 3-2				
	<input type="checkbox"/>	Midlertidig bygning/konstruksjon/anlegg (som ikke skal plasseres for lengre tidsrom enn 2 år)				
<input type="checkbox"/>	Bruksendring fra tilleggsdel til hoveddel eller omvendt innenfor en bruksenhet					
<input type="checkbox"/>	Riving av tiltak som nevnt i SAK10 § 3-1					
<input type="checkbox"/>	Oppretting/endring av matrikkelenhet		<input type="checkbox"/>	Grunn-eiendom	<input type="checkbox"/>	Anleggs-eiendom
<input type="checkbox"/>	Annet:		<input type="checkbox"/>	Fest grunn over 10 år	<input type="checkbox"/>	Arealoverføring
Planlagt bruk/formål	Beskriv Utvidelse Flytebrygge					

Arealdisponering						
Planstatus mv.	Sett kryss for gjeldende plan					
	<input checked="" type="checkbox"/>	Arealdel av kommuneplan		<input type="checkbox"/>	Reguleringsplan	
	<input type="checkbox"/> Bebyggelsesplan					
Areal	Navn på plan					
	SMÅBATHAUV					
Grad av utnyttning	BYA eksisterende	BYA nytt	Sum BYA	BRA eksisterende	BRA nytt	Sum BRA
Vis beregning av grad av utnyttning. Veiledning finnes på www.dibk.no eller kontakt kommunen						
Utvidelse av eksisterende flyte brygge						

Plassering			
Plassering av tiltaket	Kan høyspent kraftlinje være i konflikt med tiltaket?	<input type="checkbox"/> Ja	<input checked="" type="checkbox"/> Nei
	Hvis ja, må avklaring med berørt rettighetshaver være dokumentert		
Plassering av tiltaket	Kan vann- og avløpsledninger være i konflikt med tiltaket?	<input type="checkbox"/> Ja	<input checked="" type="checkbox"/> Nei
	Hvis ja, må avklaring med berørt rettighetshaver være dokumentert		
Avstand	Minste avstand til nabogrense	<input type="text"/>	m
	Minste avstand til annen bygning	<input type="text"/>	m
	Minste avstand til midten av vei	<input type="text"/>	m
Dette skal vises på situasjonsplanen			

Krav til byggegrunn (pbl § 28-1)		
Flom (TEK10 § 7-2)	Skal byggverket plasseres i flomutsatt område? <input checked="" type="checkbox"/> Nei <input type="checkbox"/> Ja	Vedlegg nr.
Skred (TEK10 § 7-3)	Skal byggverket plasseres i skredutsatt område? <input checked="" type="checkbox"/> Nei <input type="checkbox"/> Ja	Vedlegg nr.
Andre natur- og miljøforhold (pbl § 28-1)	Foreligger det vesentlig ulampe som følge av natur- og miljøforhold? <input checked="" type="checkbox"/> Nei <input type="checkbox"/> Ja Dersom ja, beskriv kompensierende tiltak i vedlegg	Vedlegg nr.

Tilknytning til veg og ledningsnett		
Adkomst vegloven §§ 40-43 pbl § 27-4	Gir tiltaket ny/endret adkomst <input type="checkbox"/> Ja <input checked="" type="checkbox"/> Nei	Tomta har adkomst til følgende veg som er opparbeidet og åpen for alminnelig ferdsel: <input type="checkbox"/> Riksveg/fylkesveg Er avkjøringstillatelse gitt? <input type="checkbox"/> Ja <input type="checkbox"/> Nei <input checked="" type="checkbox"/> Kommunal veg Er avkjøringstillatelse gitt? <input checked="" type="checkbox"/> Ja <input type="checkbox"/> Nei <input type="checkbox"/> Privat veg Er vegrett sikret ved tinglyst erklæring? <input type="checkbox"/> Ja <input type="checkbox"/> Nei
	Overvann	Takvann/overvann føres til: <input type="checkbox"/> Avløssystem <input type="checkbox"/> Terreng
	<i>Feltene "Vannforsyning" og "Avløp" skal kun fylles ut for driftsbygning i landbruket, midlertidige tiltak eller oppretting av matrikkelenhet.</i>	
	Vannforsyning pbl §§ 27-1, 27-3	Tilknytning i forhold til tomta <input type="checkbox"/> Offentlig vannverk <input type="checkbox"/> Privat vannverk* * Beskriv <input type="checkbox"/> Annen privat vannforsyning, innlagt vann* <input type="checkbox"/> Annen privat vannforsyning, ikke innlagt vann* Dersom vanntilførsel forutsetter tilknytning til annen privat ledning eller krysser annens grunn, foreligger rettighet ved tinglyst erklæring? <input type="checkbox"/> Ja <input type="checkbox"/> Nei
Avløp pbl §§ 27-2, 27-3	Tilknytning i forhold til tomta <input type="checkbox"/> Offentlig avløpsanlegg <input type="checkbox"/> Privat avløpsanlegg Skal det installeres vannklosett? <input type="checkbox"/> Ja <input type="checkbox"/> Nei Foreligger utslippstillatelse? <input type="checkbox"/> Ja <input type="checkbox"/> Nei Dersom avløpsanlegg forutsetter tilknytning til annen privat ledning eller krysser annens grunn, foreligger rettighet ved tinglyst erklæring? <input type="checkbox"/> Ja <input type="checkbox"/> Nei	Vedlegg nr. Q -

Vedlegg	Beskrivelse av vedlegg	Gruppe	Nr. fra - til	Ikke relevant
	Dispensasjonssøknader/innvilget dispensasjon	B	-	<input type="checkbox"/>
	Kvittering for nabovarsel/Opplysninger gitt i nabovarsel/nabomerknader/kommentarer til nabomerknader	C	-	<input type="checkbox"/>
	Situasjonsplan/avkjøringsplan	D	-	<input type="checkbox"/>
	Tegninger plan, snitt, fasade (eksisterende)	E	-	<input type="checkbox"/>
	Tegninger plan, snitt, fasade (ny)	E	-	<input type="checkbox"/>
	Uttalelse/vedtak fra annen myndighet SAK10 § 6-2 og pbl § 21-5	I	-	<input type="checkbox"/>
	Rekvisisjon av oppmålingsforretning	J	-	<input type="checkbox"/>
	Andre vedlegg	Q	-	<input type="checkbox"/>

Erklæring og underskrift		
Tiltakshaver		
Tiltakshaver forplikter seg til å gjennomføre tiltaket iht. plan- og bygningsloven (pbl), byggteknisk forskrift og gitt tillatelse.		
Navn: Bjørsvik BÅTLAG / HELGE BLÅSTERVÆS	Telefon (dagtid) 56358335	Mobiltelefon 95779760
Adresse BjørsvikVEGSEN 9	Postnr. 5993	Poststed ØSTEREIDET
Dato 9/3-19	Underskrift <i>Helge Blåsternes</i>	
Gjentas med blokkbokstaver HELGE BLÅSTERVÆS	E-post hblasternes@yahoo.no	
	Eventuelt organisasjonsnr. 996155080	