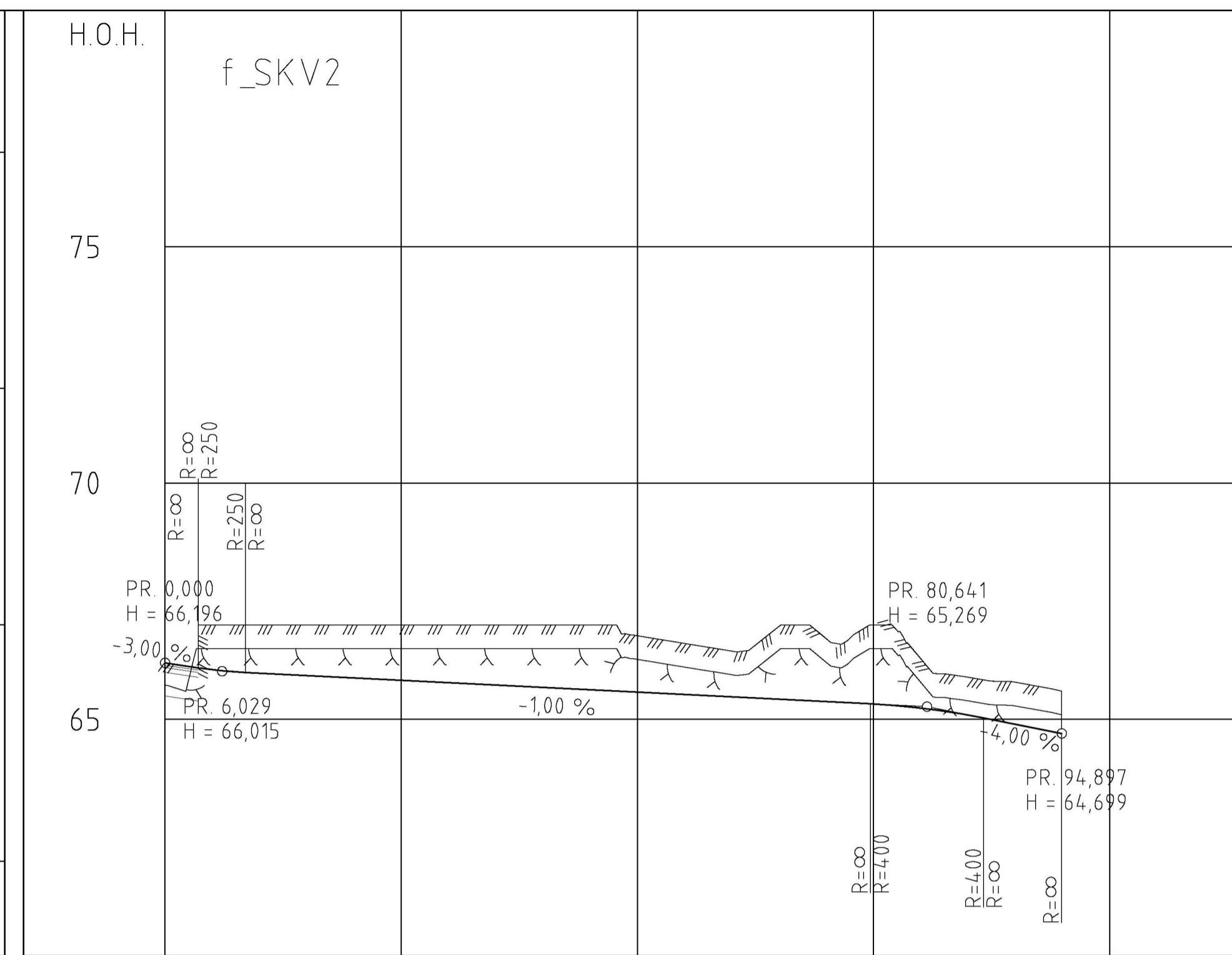
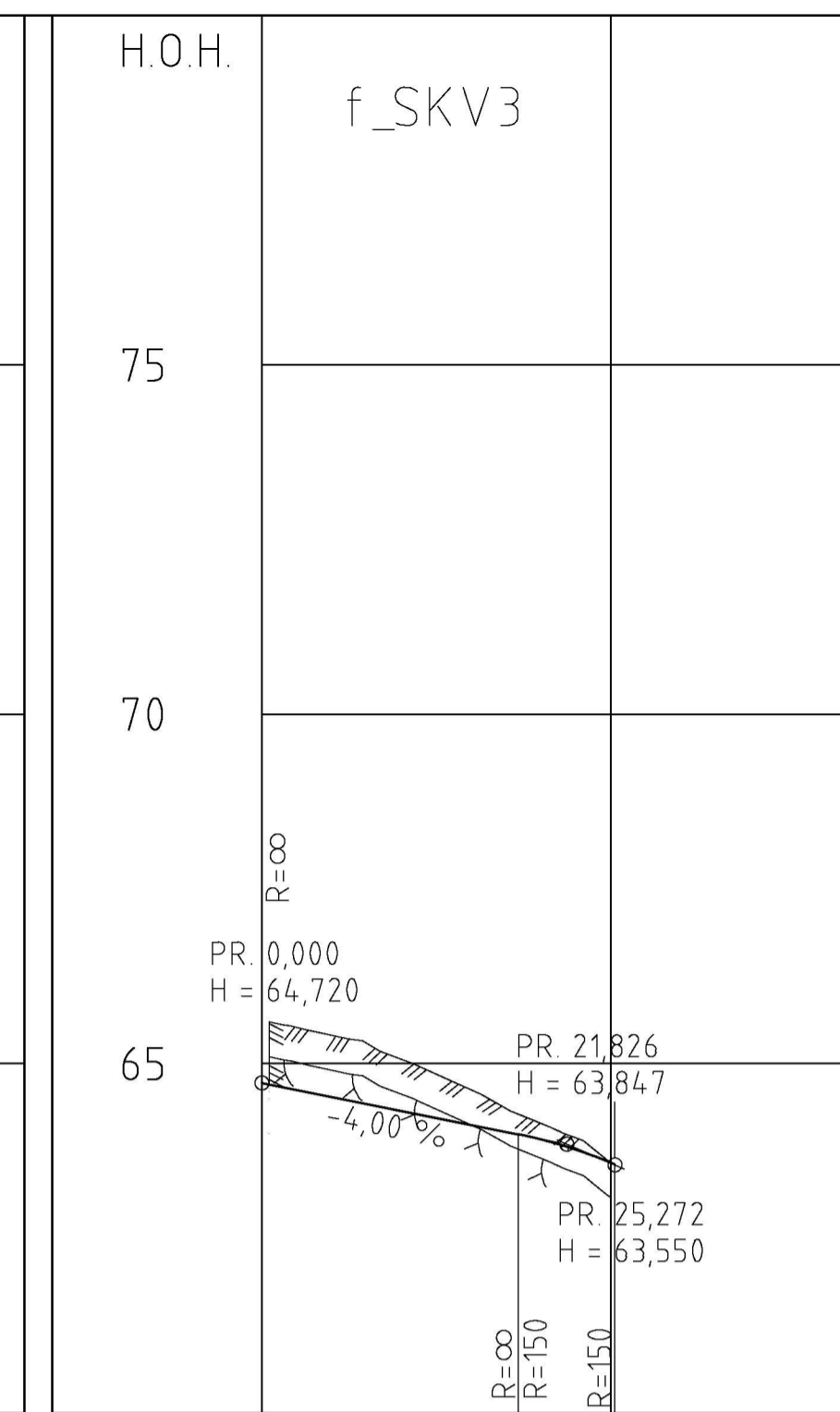


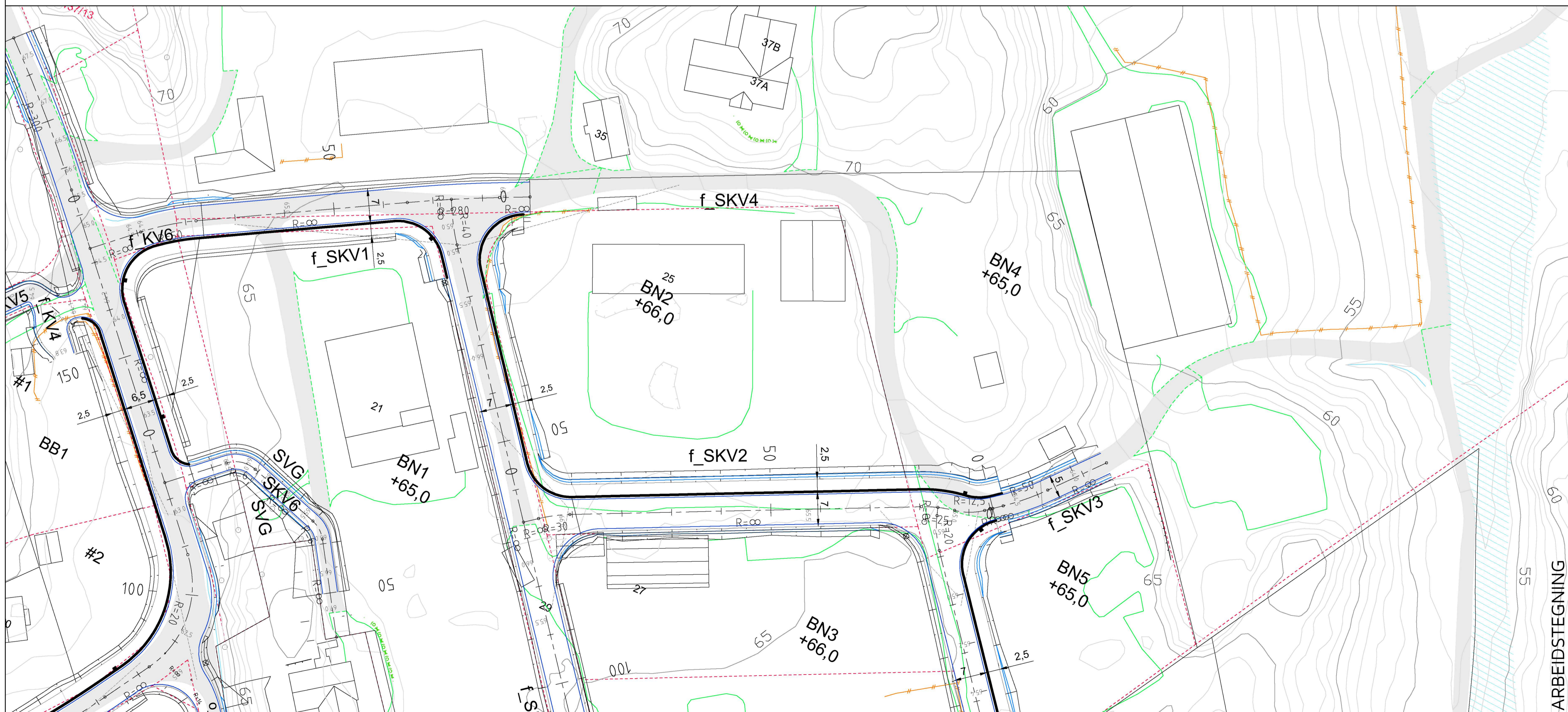
PROFIL NR.	0	25	50	75	100
HOR.KURV.	R=∞	R=50	R=∞	R=280	R=∞
BREDEDEUTV.					
TVERRFALL	6,5%	3,0%		3,0%	
H.kj.b.k.	4,0%				
V.kj.b.k.	5,1%	3,0%			
PROFIL H.	64,688	64,550	64,500	64,540	64,630
TERRENG H.	64,31	64,54	64,54	64,65	64,70
OVERBYGN.T.			70CM		



PROFIL NR.	0	25	50	75	100
HOR.KURV.	R=∞	R=30	R=∞	R=-12,5	R=∞
BREDEDEUTV.					
TVERRFALL	1,3%	2,8%	3,0%		3,0%
H.kj.b.k.					
V.kj.b.k.					
PROFIL H.	66,029	66,050	66,050	66,050	66,050
TERRENG H.	66,029	67,000	67,000	67,000	67,000
OVERBYGN.T.			70CM		



PROFIL NR.	0	25
HOR.KURV.	R=∞	R=-50
BREDEDEUTV.		
TVERRFALL		3,0%
H.kj.b.k.		
V.kj.b.k.	3,0%	3,0%
PROFIL H.	64,720	64,720
TERRENG H.	64,720	64,720
OVERBYGN.T.		70CM



TEGNFORKLARING

- Vegskjering
- Grøftebunn
- Senterlinje
- Kjørebaneant
- Skulderkant
- Vegfylling
- Profilnummer
- Fortauskant
- Frisikt
- Eiendomsgrense
- Vegsluk m/kuppelrist
- Vegsluk m/kjøllestuk
- Eks. eiendomsgrense
- Eksisterende vei
- Eksisterende mur
- Eksisterende gjerde

ARBEIDSTEGNING

Rev.	Dato	Sign.	Revisjonen gjelder
Oppdragsgiver			
Bolig og Eiendom AS/Romarheim AS			
Prosjekt			
Alverflaten. Boligfelt og næringsområde			
Plan og profil			
Veg f_SKV1, f_SKV2 og f_SKV3.			
Tegn.	Kontr.	Godk.	
HF	THF	THF	
Dato:			08.04.2019
Målestokk:			1:500/100
Formater:			A1
Prosjekt:			18059
Tegningsnr.:			CO3
Revisjon:			

haugen VVA
Kanalveien 5
5068 Bergen
Tlf. 55 59 82 60
e-post: post@haugenvva.no