

<ul style="list-style-type: none"> — Målte Grenser - - Registrerte Grenser ⋈ Udefinert grenser ↑ Terrengmålte grense ⋈ Konstruert grensepunkt □ Bolig ▨ Bustad m/leilighet 	<ul style="list-style-type: none"> □ Våningshus ▨ Større bustader ▨ Hytte/feriehus ▨ Garasje/uthus ▨ Industri/lager ▨ Andre bygg 	 <p>Lindås kommune Areal- og miljøavdeling</p>	<p>N</p> 
<p>Beliggenhet og høyder må oppfattes som orienterende.</p>		<p>Dato: 2005.06.03 Sign: ffo</p>	<p>214/52 Fyllingsnes</p> <p>Målestokk 1:1000</p>



Lindås kartverk - Geodata avd.

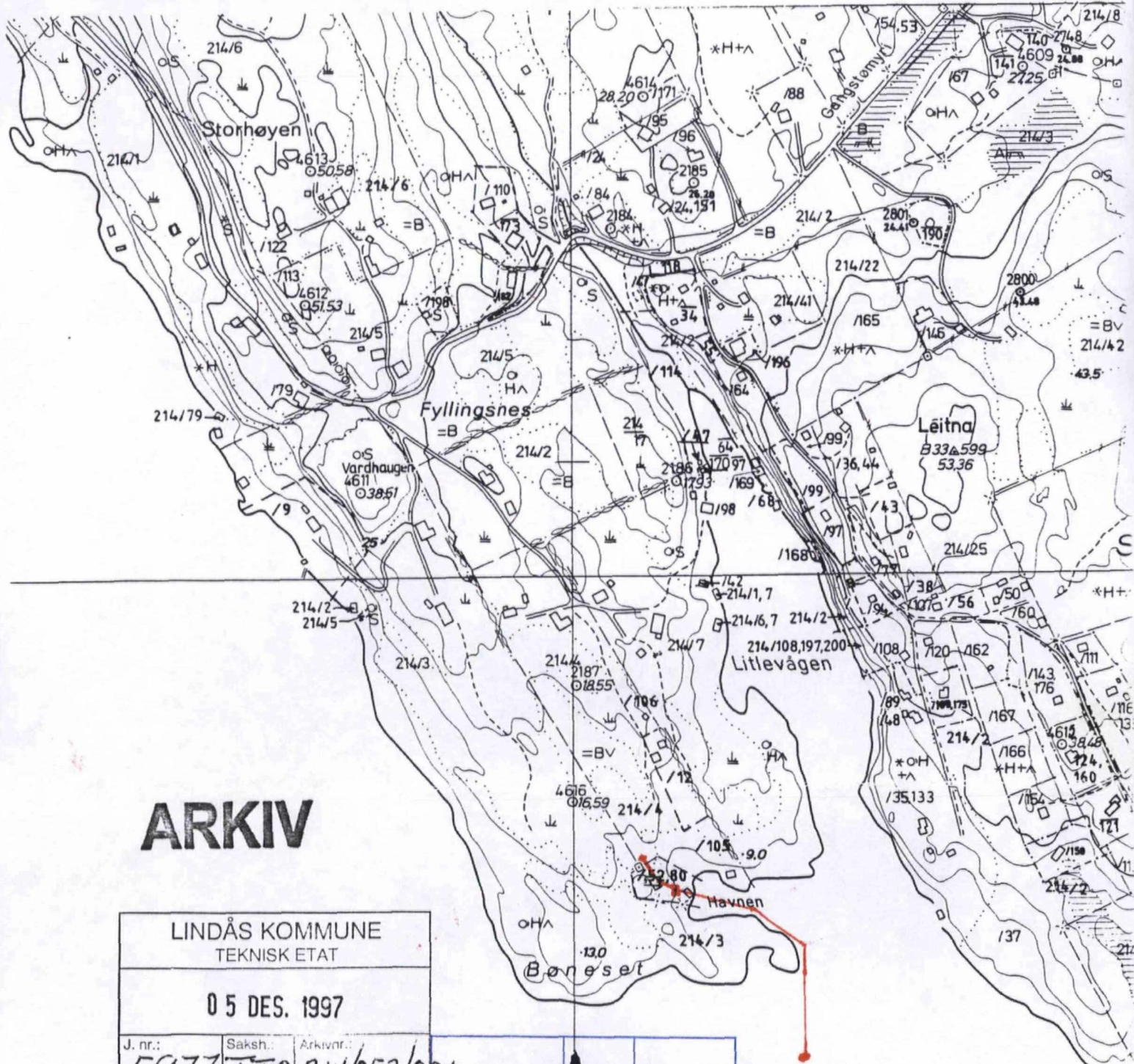
214/052

Grensene er ikkje rettsgyldige

Målestokk 1:1000

Dato: 18/10/2000

Kartblad: AH061-1-60



ARKIV

LINDÅS KOMMUNE
TEKNISK ETAT

05 DES. 1997

J. nr.:	Saksh.:	Arkivnr.:
5977	F.70	214/52/001

00050 MAR 1998
 LINDÅS KOMMUNE
 TEKNISK ETAT

- Riksveg, motorveg
- Riksveg
- Fylkesveg
- Kommunal bilveg
- Privat bilveg
- Annen kjørbare veg
- Veg i tunnel
- Gang-, sykkelveg
- Sti, sikkert gjengitt
- Sti, usikkert gjengitt
- Jernbane, enkeltspor, dobbeltspor
- Jernbane i tunnel
- Vegbru
- Jernbanebru
- Gangbru

- Kløpp
- Busslomme, møteplass
- Vegbom
- Lita ferje
- Kjørbart vad
- Kraftoverføring, posisjonsbestemte master
- Kraftoverføring uten posisjonsbestemte master
- Transformator i stolpe
- Transformatorstasjon
- Antennemast
- Telefonlinje, posisjonsbestemte stolper

Målestokk 1: 5000

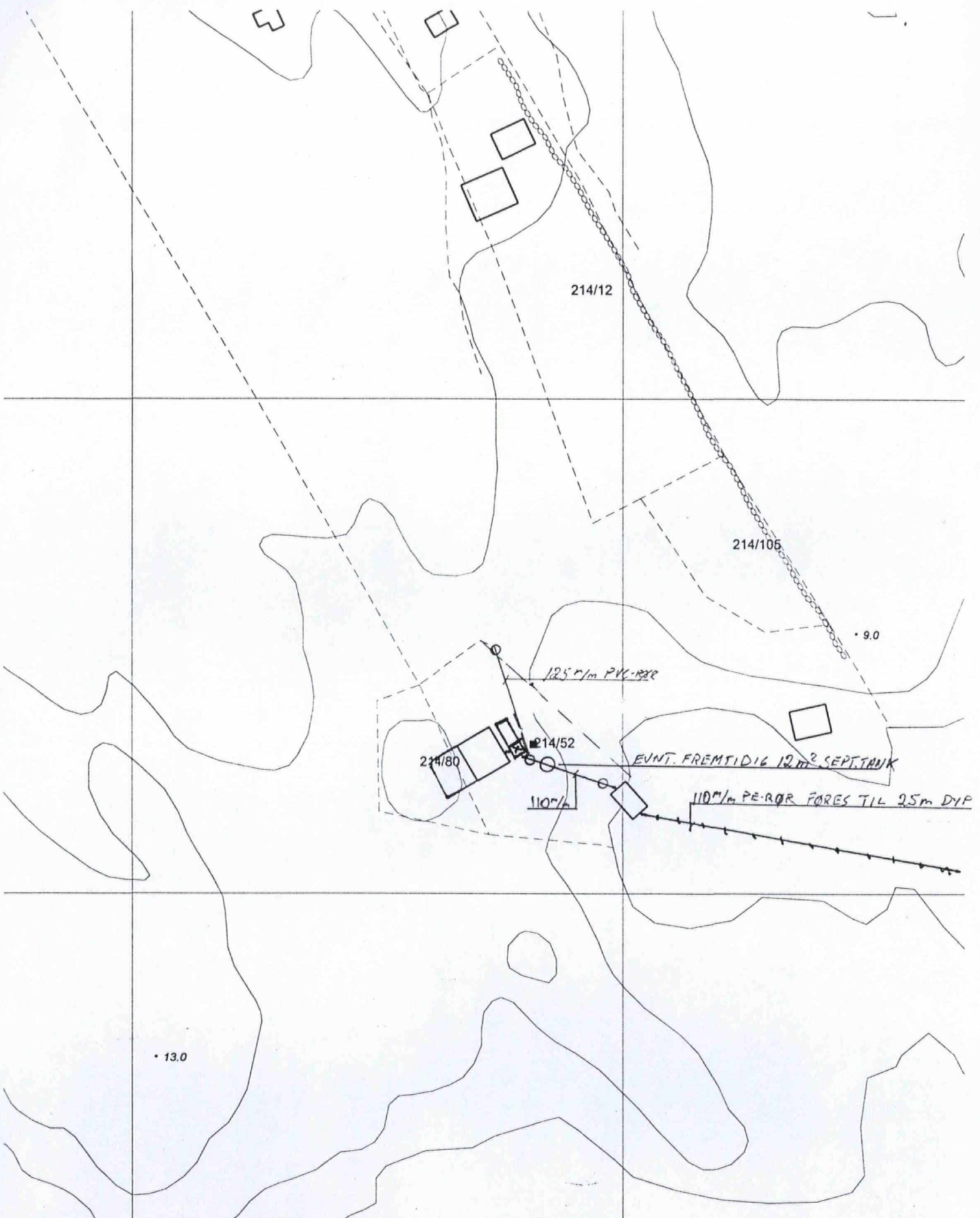
0 50 100 00

Ekvidistan

Merker i rammekanten for UTM- Grensene på kartet er ikke i. 32 V.

Fornminner: Registrert

BYGGHERRE: Rune Salomonsen	KALSÅS & SØNN AS BYGGEVAREHANDEL 5164 HJELMAS TLF: 56 35 33 70
BYGGEPLASS: 214/52,80 Fyllingsnes	
KOMMUNE: LINDÅS	



RUNE SALOMONSEN
 FYLLINGSNÆS, LINDÅS
 G.NR 214 B.NR 052.080

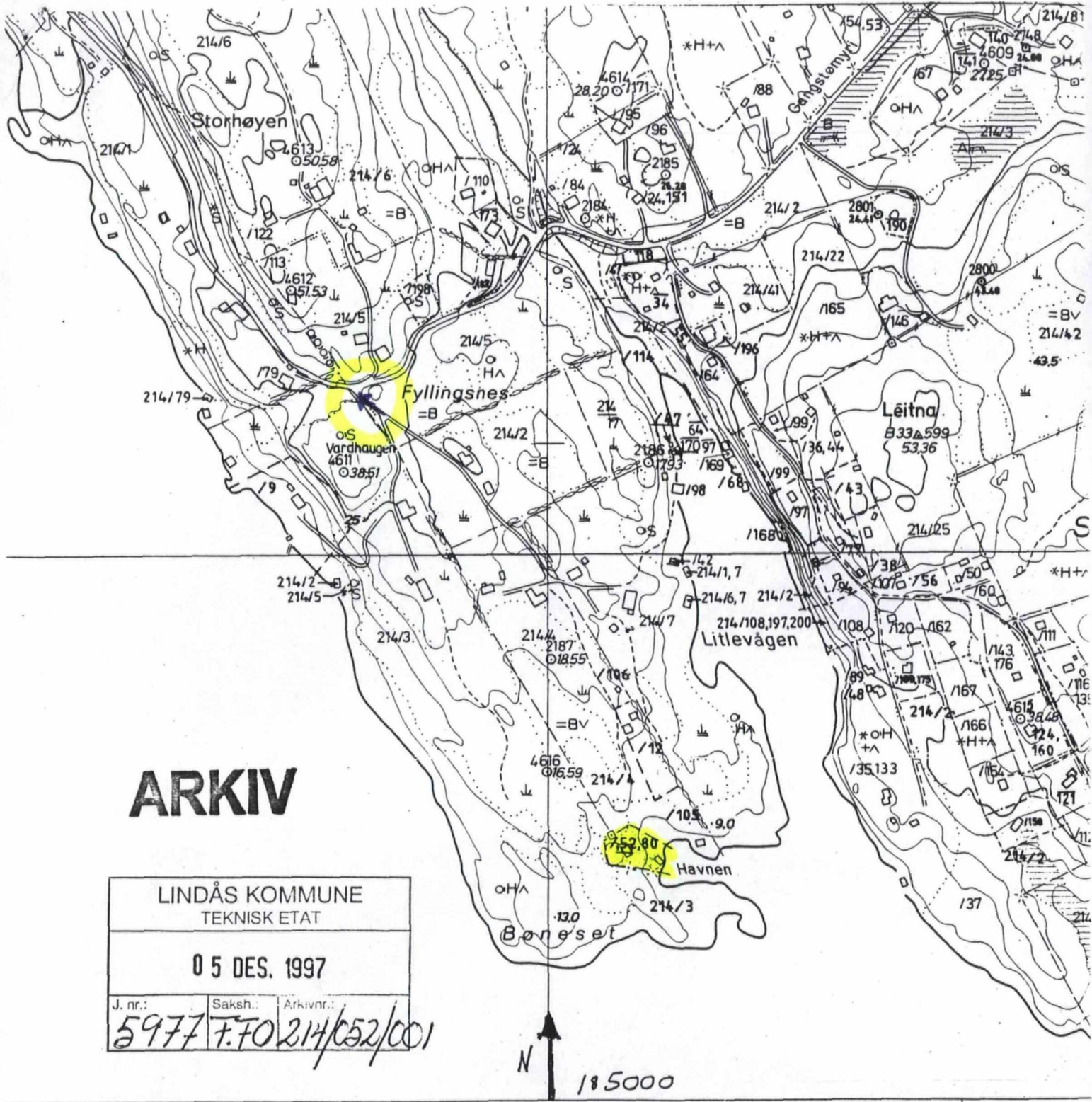
MÅLESTOKK	15.09.98	L.H

GRENSENE ER IKKJE RETTSGYLDIGE	
Mål 1: 1000	Dato: 22/7 98
Lindås kommune - Teknisk etat	

ANDERS O. GREVSTAD AS
 VESTRE TORGGATEN 11/18 - BERGEN

Nr.

[Handwritten signature]



ARKIV

LINDÅS KOMMUNE
TEKNISK ETAT

05 DES. 1997


J. nr.:	Saksh.:	Arkivnr.:
5977	F.70	214/052/001

N
18500

- Riksveg, motorveg
- Riksveg
- Fylkesveg
- Kommunal bilveg
- Privat bilveg
- Annen kjørbart veg
- Veg i tunnel
- Gang-, sykkelveg
- Sti, sikkert gjengitt
- Sti, usikkert gjengitt
- Jernbane, enkeltspor, dobbeltspor
- Jernbane i tunnel
- Vegbru
- Jernbanebru
- Gangbru

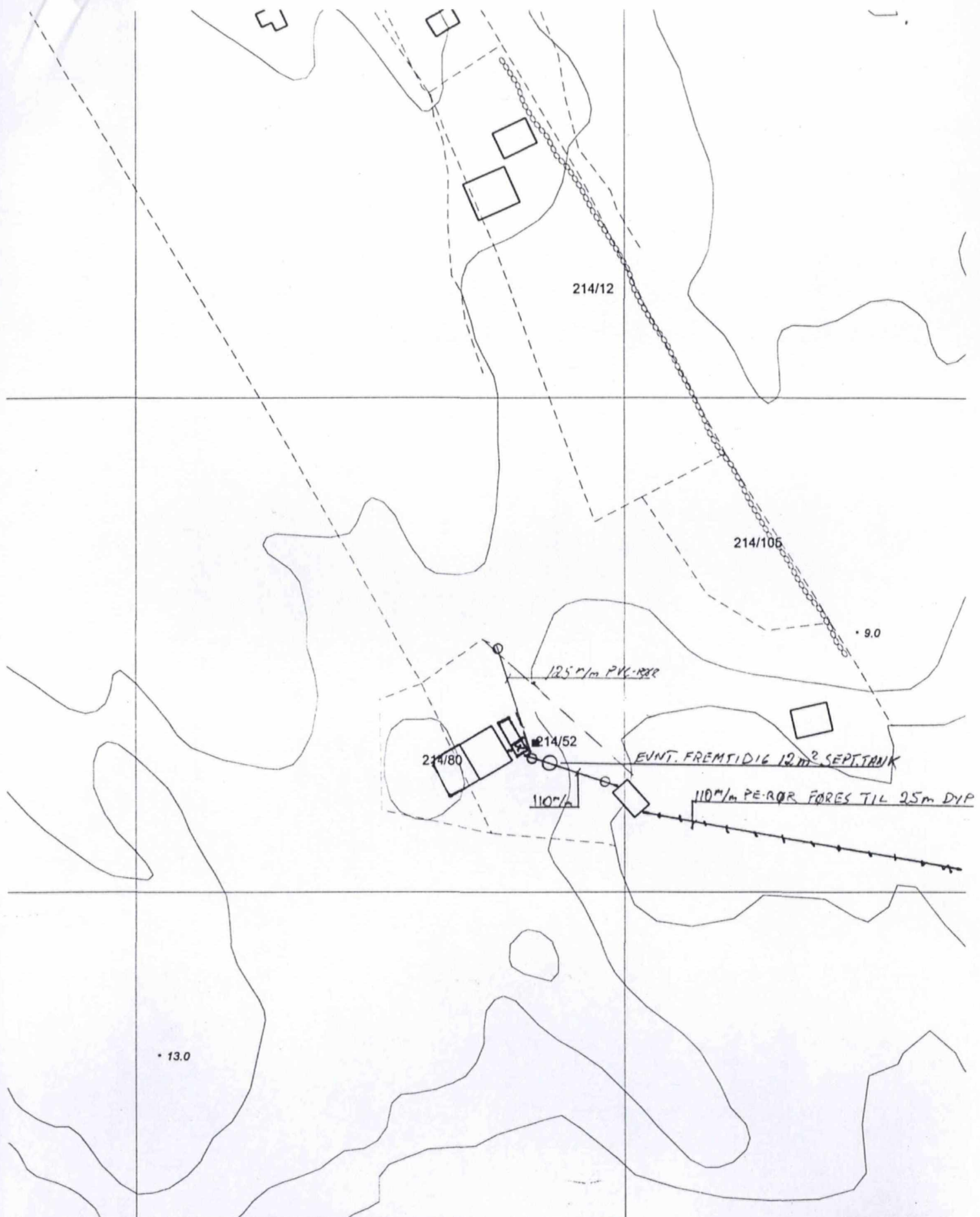
- Klopp
- Busslomme, møteplass
- Vegborn
- Lita ferje
- Kjørbart vad
- Kraftoverføring, posisjonsbestemte master
- Kraftoverføring uten posisjonsbestemte master
- Transformator i stolpe
- Transformatorstasjon
- Antennemast
- Telefonlinje, posisjonsbestemte stolper

Målestokk 1: 5000



Merker i rammekanten for UTM-
Grensene på kartet er ikke i
Forminner: Registrert

BYGGERE:	Rune Salomonsen	KALSÅS & SØNN AS BYGGEVAREHANDEL 5164 HJELMAS TLF: 56 35 33 70
BYGGEPLASS:	214/52,80 Fyllingsnes	
KOMMUNE:	LINDÅS	



RUNE SALOMONSEN
 FYLLINGSNES, LINDÅS
 G.NR 214 B.NR 052,080

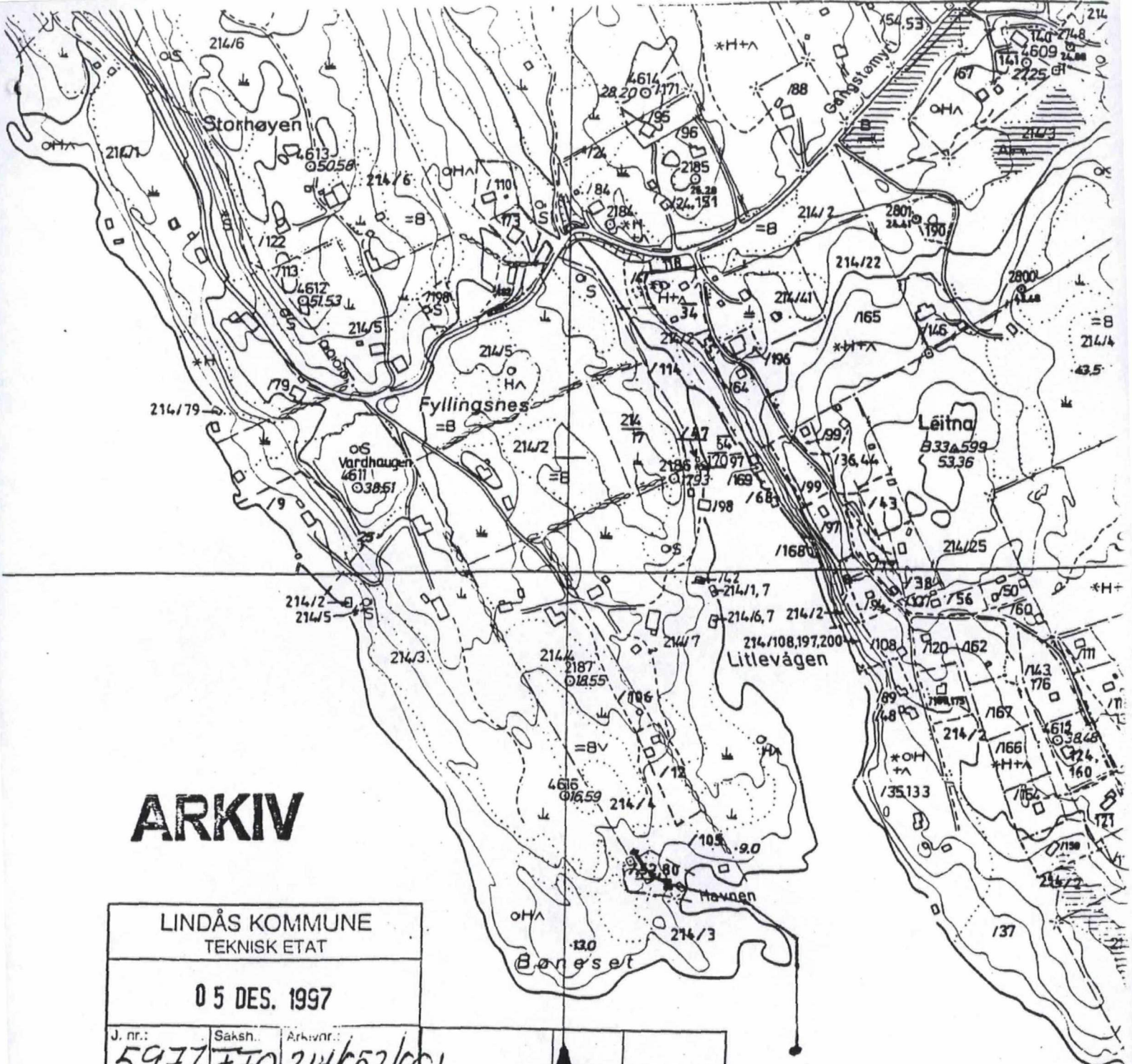
MÅLESTOKK	15.09.98	L.H

GRENSENE ER IKKJE RETTSGYLDIGE	
Mål 1: 1000	Dato: 22/7 98
Lindås kommune - Teknisk etat	

ANDERS O. GREVSTAD AS
 VESTRE TORGGATEN 11/18 - BERGEN

Nr.

[Handwritten signature]



ARKIV

LINDÅS KOMMUNE
TEKNISK ETAT

05 DES. 1997

J. nr.:	Saksh.:	Arkivnr.:
5977	F.70	214/52/001

J. nr.:
Saksh.:

LINDÅS KOMMUNE
TEKNISK ETAT

- Riksvæg, motorveg
- Riksvæg
- Fylkesveg
- Kommunal bilveg
- Privat bilveg
- Annen kjørbar veg
- Veg i tunnel
- Gang-, sykkelveg
- Sti, sikkert gjengitt
- Sti, usikkert gjengitt
- Jernbane, enkeltspor, dobbeltspor
- Jernbane i tunnel
- Vegbru
- Jernbanebru
- Gangbru

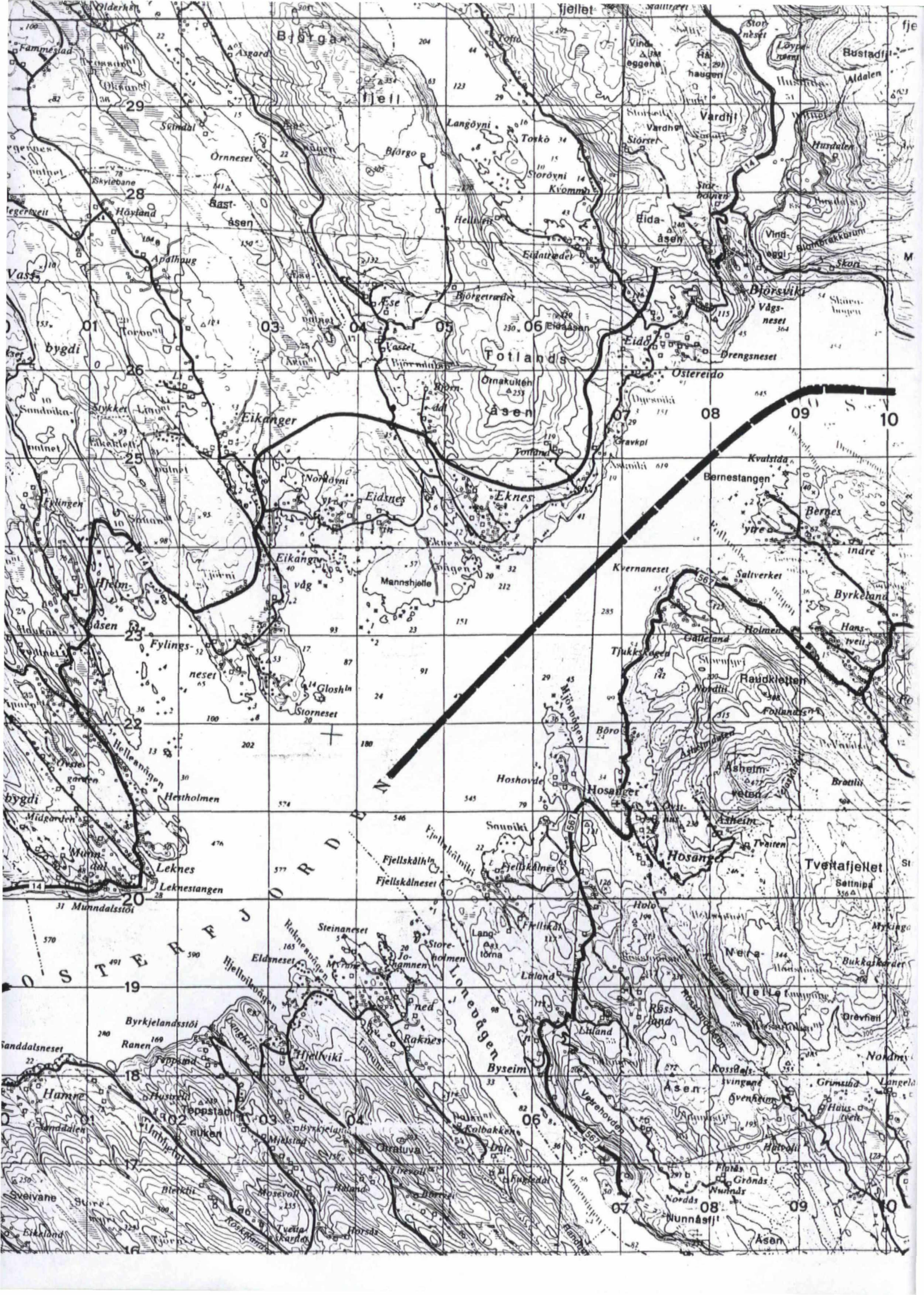
- Klopp
- Busslomme, møteplass
- Vegbørn
- Lita ferje
- Kjørbart vad
- Kraftoverføring, posisjonsbestemte master
- Kraftoverføring uten posisjonsbestemte master
- Transformator i stolpe
- Transformatorstasjon
- Antennemast
- Telefonlinje, posisjonsbestemte stolper

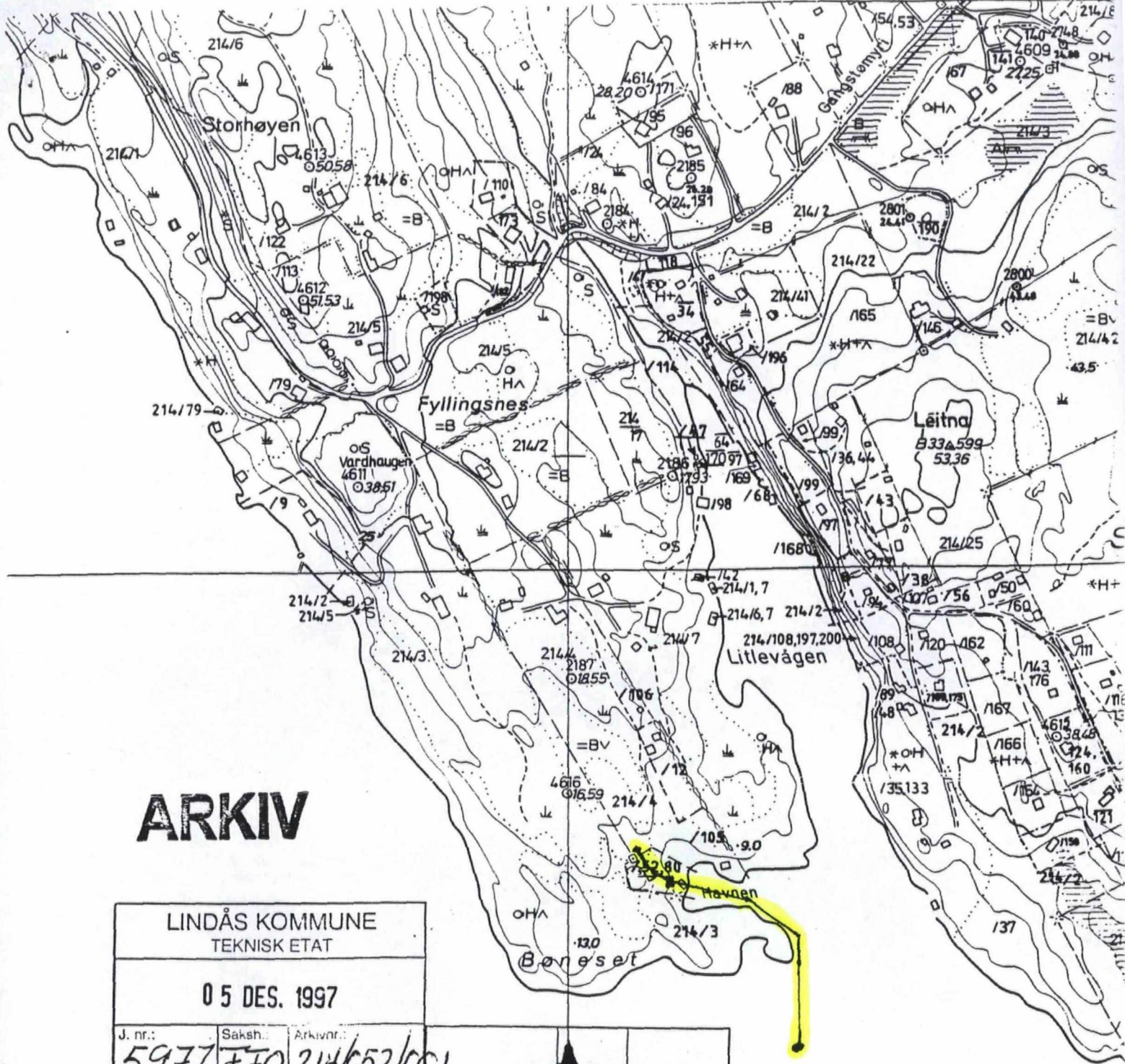
Målestokk 1: 5000

Ekvivalens

Merker i rammekanten for UTM-, Grensene på kartet er ikke i Forminner: Registrert

BYGGHERRE:	Rune Salomonsen	KÅLSÅS & SØNN AS BYGGEVAREHANDEL 5164 HJELMAS TLF: 56 35 33 70
BYGGEPLASS:	214/52,60 Fyllingsnes	
KOMMUNE:	LINDÅS	





ARKIV

LINDÅS KOMMUNE
TEKNISK ETAT

05 DES. 1997

J. nr.: 5977	Saksh.: F.70	Arkivnr.: 214/52/001
------------------------	------------------------	--------------------------------

LINDÅS KOMMUNE
TEKNISK ETAT

MÅLSTOKK 1:5000

N

- Riksveg, motorveg
- Riksveg
- Fylkesveg
- Kommunal bilveg
- Privat bilveg
- Annen kjørbart veg
- Veg i tunnel
- Gang-, sykkelveg
- Sti, sikkert gjengitt
- Sti, usikkert gjengitt
- Jernbane, enkeltspor, dobbeltspor
- Jernbane i tunnel
- Vegbru
- Jernbanebru
- Gangbru

- Klopp
- Busslomme, møteplass
- Vegbom
- Lita ferje
- Kjørbart vad
- Kraftoverføring, posisjonsbestemte master
- Kraftoverføring uten posisjonsbestemte master
- Transformator i stolpe
- Transformatorstasjon
- Antennemast
- Telefonlinje, posisjonsbestemte stolper

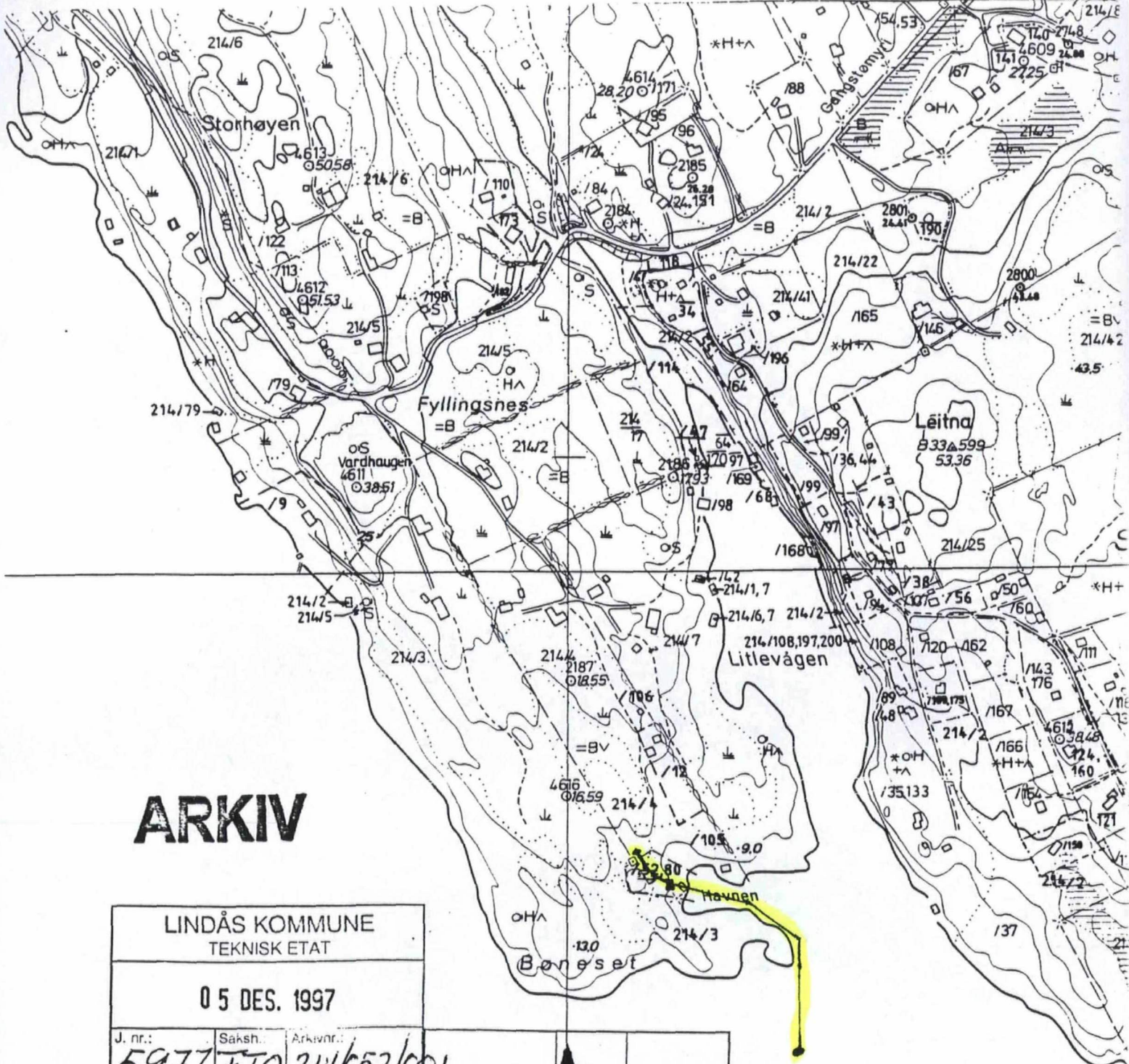
Målestokk 1: 5000

0 50 100 200

Ekvidistanst

Merker i rammekanten for UTM-
Grensene på kartet er ikke i
Forminner: Registrert

BYGGHERRE: Rune Salomonsen	KÅLSÅS & SØNN AS BYGGEVAREHANDEL 5164 HJELMAS TLF: 56 35 33 70
BYGGEPLASS: 214/52,80 Fyllingsnes	
KOMMUNE: LINDÅS	



ARKIV

LINDÅS KOMMUNE
TEKNISK ETAT

05 DES. 1997

J. nr.:	Saksh.:	Arkivnr.:
5977	F.70	214/52/001

N
00030 MAR 1998
LINDÅS KOMMUNE
TEKNISK ETAT

- Riksveg, motorveg
- Riksveg
- Fylkesveg
- Kommunal bilveg
- Privat bilveg
- Annen kjørbart veg
- Veg i tunnel
- Gang-, sykkelveg
- Stå, sikkert gjengitt
- Stå, usikkert gjengitt
- Jernbane, enkeltspor, dobbeltspor
- Jernbane i tunnel
- Vegbru
- Jernbanebru
- Gangbru

- Kløpp
- Busslomme, møteplass
- Vegbom
- Lita ferje
- Kjørbart vad
- Kraftoverføring, posisjonsbestemte master
- Kraftoverføring uten posisjonsbestemte master
- Transformator i stolpe
- Transformatorstasjon
- Antennemast
- Telefonlinje, posisjonsbestemte stolper



Merker i rammekanten for UTM-
Grensene på kartet er ikke i
Forminner: Registrert

BYGGHERRE:	Rune Salomonsen
BYGGEPLASS:	214/52,60 Fyllingsnes
KOMMUNE:	LINDÅS


KALSÅS & SØNN AS
BYGGEVAREHANDEL
5164 HJELMAS
TLF: 56 35 33 70

ARBEID

LINDÅS KOMMUNE
TEKNISK ETAT

05 DES. 1997

J. nr.:	Saksh.:	Arkivnr.:
5977	f.fo	214/052/001



Ø16,59

214/4

105

9.0



Stamavskiller

Havnen

Ø11,1

13.0

214/3

1:1000

Bønneset

J. nr.:	Saksh.:	Arkivnr.:

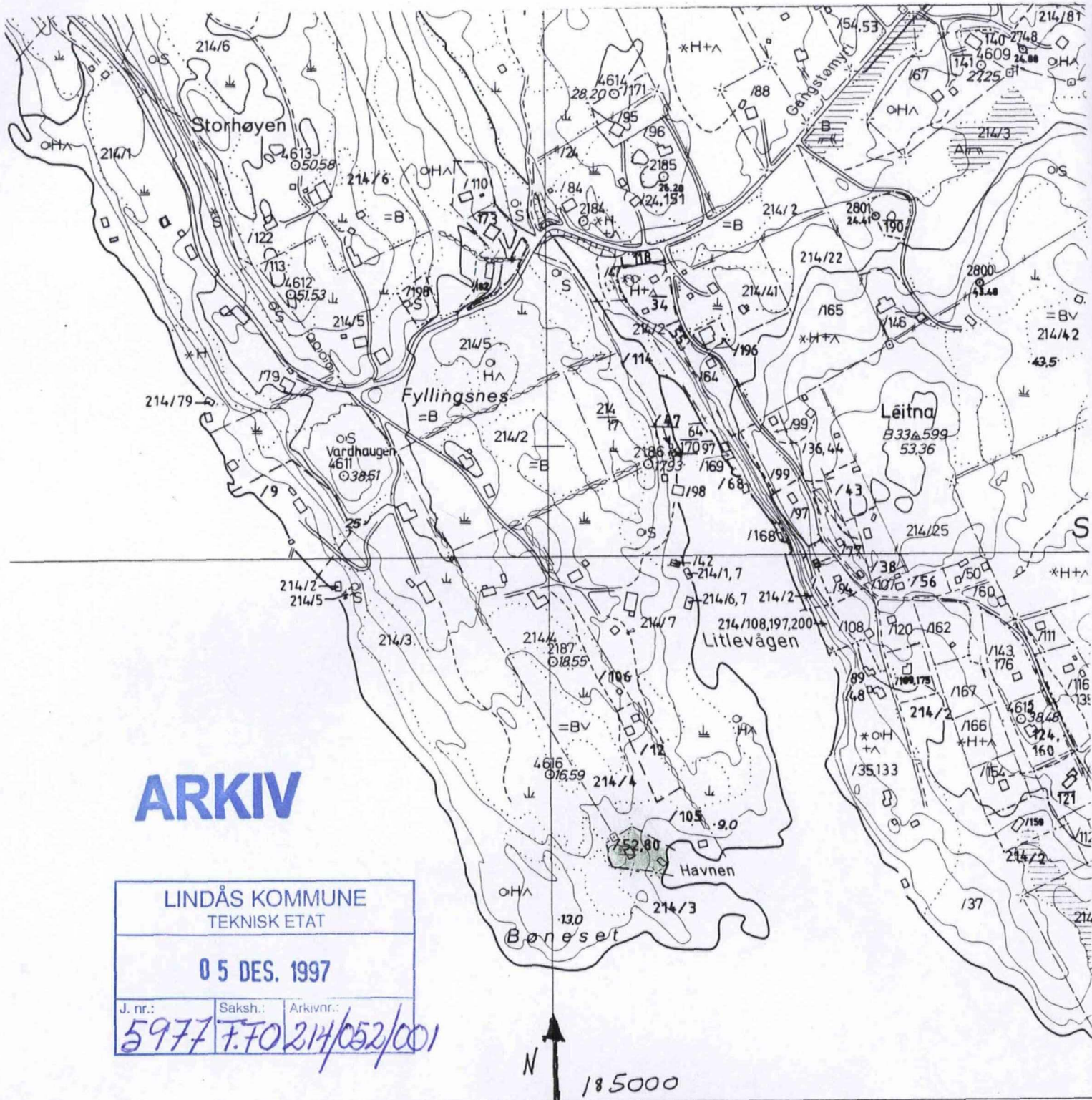
30 MARS 1998

LINDÅS KOMMUNE
TEKNISK ETAT



BYGGHERRE:	Rune Salomonsen
BYGGEPLASS:	214/52,80 Fyllingsnes
KOMMUNE:	LINDÅS

KÅLSAS & SØNN AS
BYGGEVAREHANDEL
5164 HJELMAS
TLF: 56 35 33 70



ARKIV

LINDÅS KOMMUNE		
TEKNISK ETAT		
05 DES. 1997		
J. nr.:	Saksh.:	Arkivnr.:
5977	F.70	214/052/001

N
1:85000

- Riksveg, motorveg
- Riksveg
- Fylkesveg
- Kommunal bilveg
- Privat bilveg
- Annen kjørbart veg
- Veg i tunnel
- Gang-, sykkelveg
- Sti, sikkert gjengitt
- Sti, usikkert gjengitt
- Jernbane, enkeltspor, dobbeltspor
- Jernbane i tunnel
- Vegbru
- Jernbanebru
- Gangbru

- Klopp
- Busslomme, møteplass
- Vegbom
- Lita ferje
- Kjørbart vad
- Kraftoverføring, posisjonsbestemte master
- Kraftoverføring uten posisjonsbestemte master
- Transformator i stolpe
- Transformatorstasjon
- Antennemast
- Telefonlinje, posisjonsbestemte stolper

Målestokk 1: 5000

0 50 100 00

Ekvidistans

GARANTERT MESTER HUS MESTERVEK

Merker i rammekanten for UTM- Grensene på kartet er ikke i Fornminner: Registrert

BYGGHERRE: Rune Salomonsen	KALSÅS & SØNN AS BYGGEVAREHANDEL 5164 HJELMÅS TLF: 56 35 33 70
BYGGEPLASS: 214/52,80 Fyllingsnes	
KOMMUNE: LINDÅS	

ARKIV

LINDÅS KOMMUNE
TEKNISK ETAT

05 DES. 1997

J. nr.:

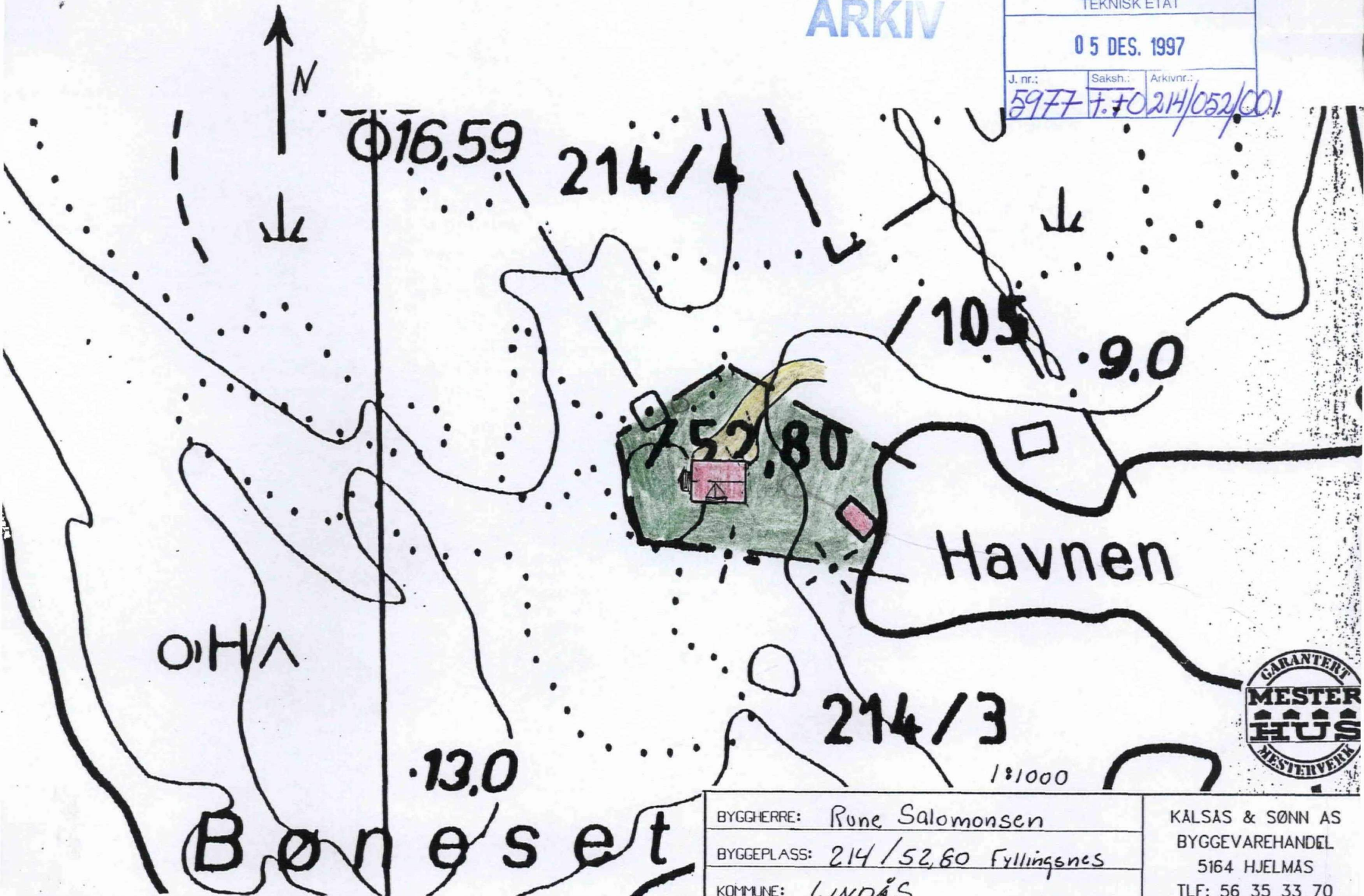
Saksh.:

Arkivnr.:

5977

f. 70

214/052/001



BYGGHERRE: Rune Salomonsen

BYGGEPLASS: 214/52,80 Fyllingsnes

KOMMUNE: LINDÅS

KALSAS & SØNN AS
BYGGEVAREHANDEL
5164 HJELMAS
TLF: 56 35 33 70