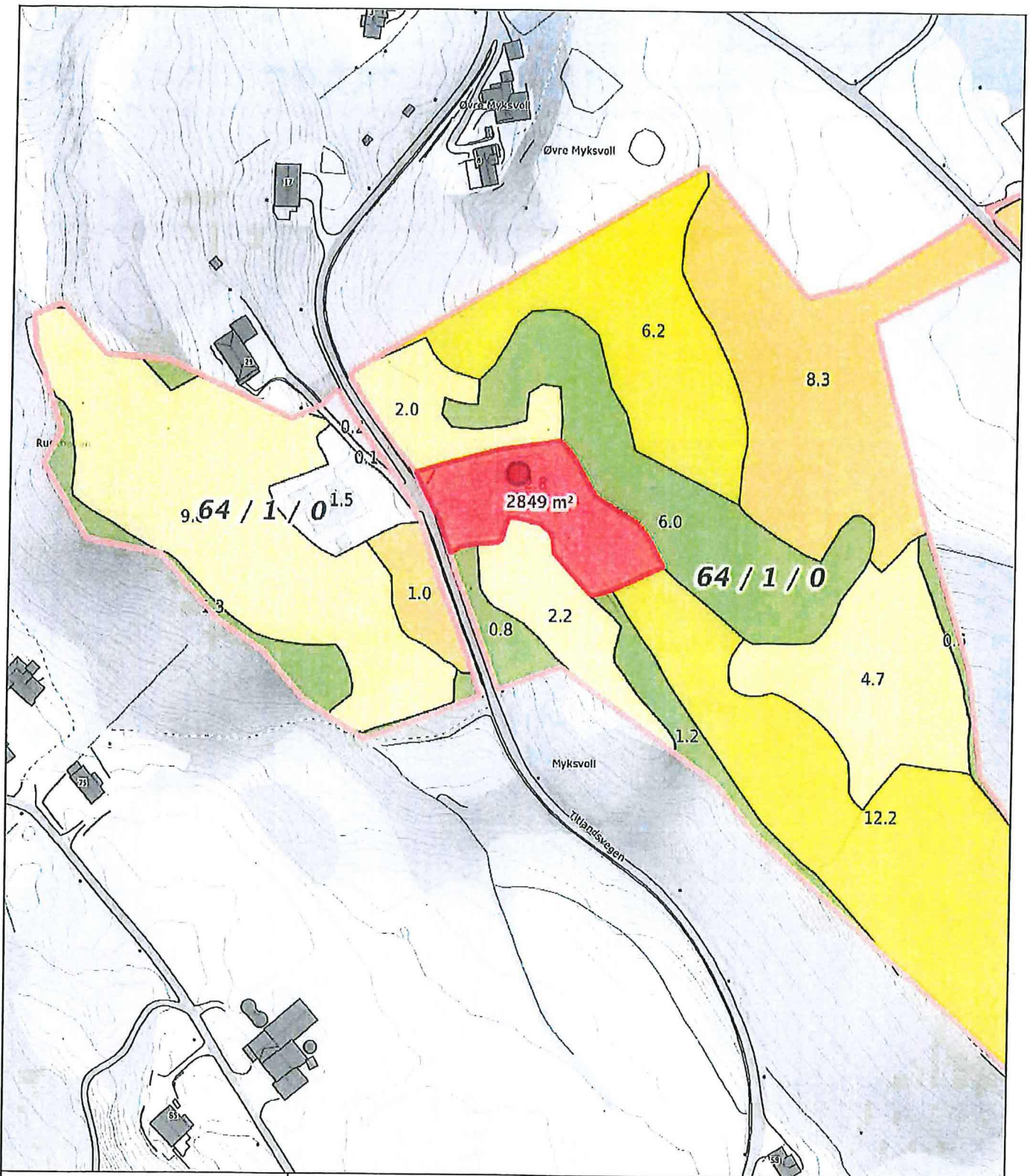


Målestokk 1:500 ved A4 liggende utskrift





0 20 40 60m  
 Målestokk 1: 2000 ved A4 utskrift  
 Utskriftsdato: 08.02.2019 10:16  
 Eiendomsdata verifisert: 08.02.2019 10:05

GÅRDSKART 1263-64/1/0  
 Tilknyttede grunneiendommer:  
 64/1/0



Markslag (AR5) 7 klasser  
 TEGNFORKLARING

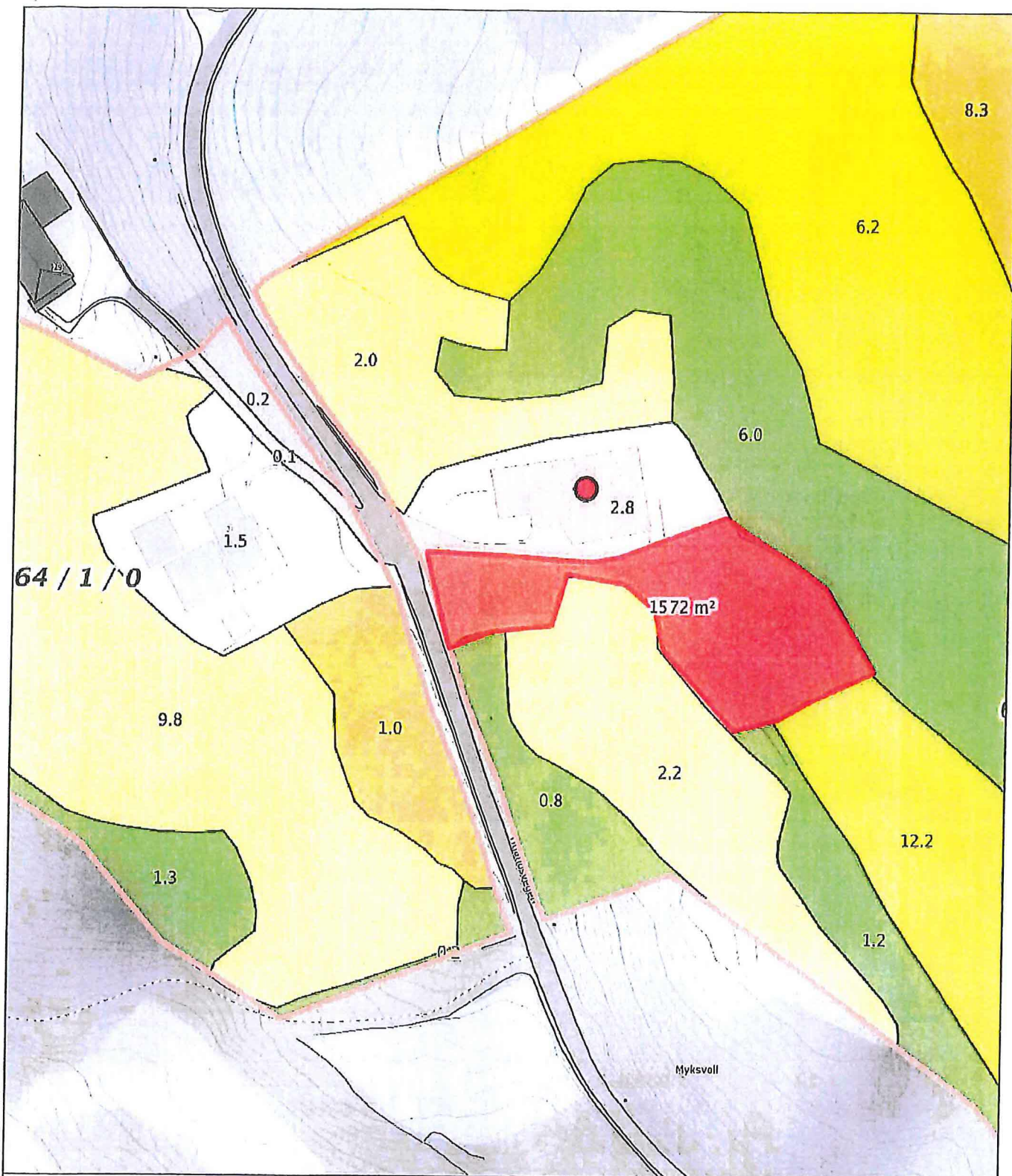
	Fulldyrka jord
	Overflatedyrka jord
	Innmarksbeite
	Produktiv skog
	Annet markslag
	Bebyggd, samf., vann, bre
	Ikke klassifisert
	Sum

AREALTALL (DEKAR)	
9.6	
18.4	
20.2	48.2
106.1	106.1
24.7	
3.9	28.6
0.0	0.0
182.9	182.9

Kartet viser valgt type gårdskart for eiendommen man har søkt på. I tillegg vises bakgrunnskart for gjenkjenning. Arealstatistikken viser arealer i dekar for alle teiger på eiendommen. Det kan forekomme avrundingsforskjeller i arealtallene.

Ajourføringsbehov meldes til kommunen.  
 Arealressursgrenser  
 Eiendomsgrenser  
 Driftsenterpunkt





0 10 20 30m  
 Målestokk 1: 1000 ved A4 utskrift  
 Utskriftsdato: 08.02.2019 10:21  
 Eiendomsdata verifisert: 08.02.2019 10:05

GÅRDSKART 1263-64/1/0  
 Tilknyttede grunneiendommer:  
 64/1/0



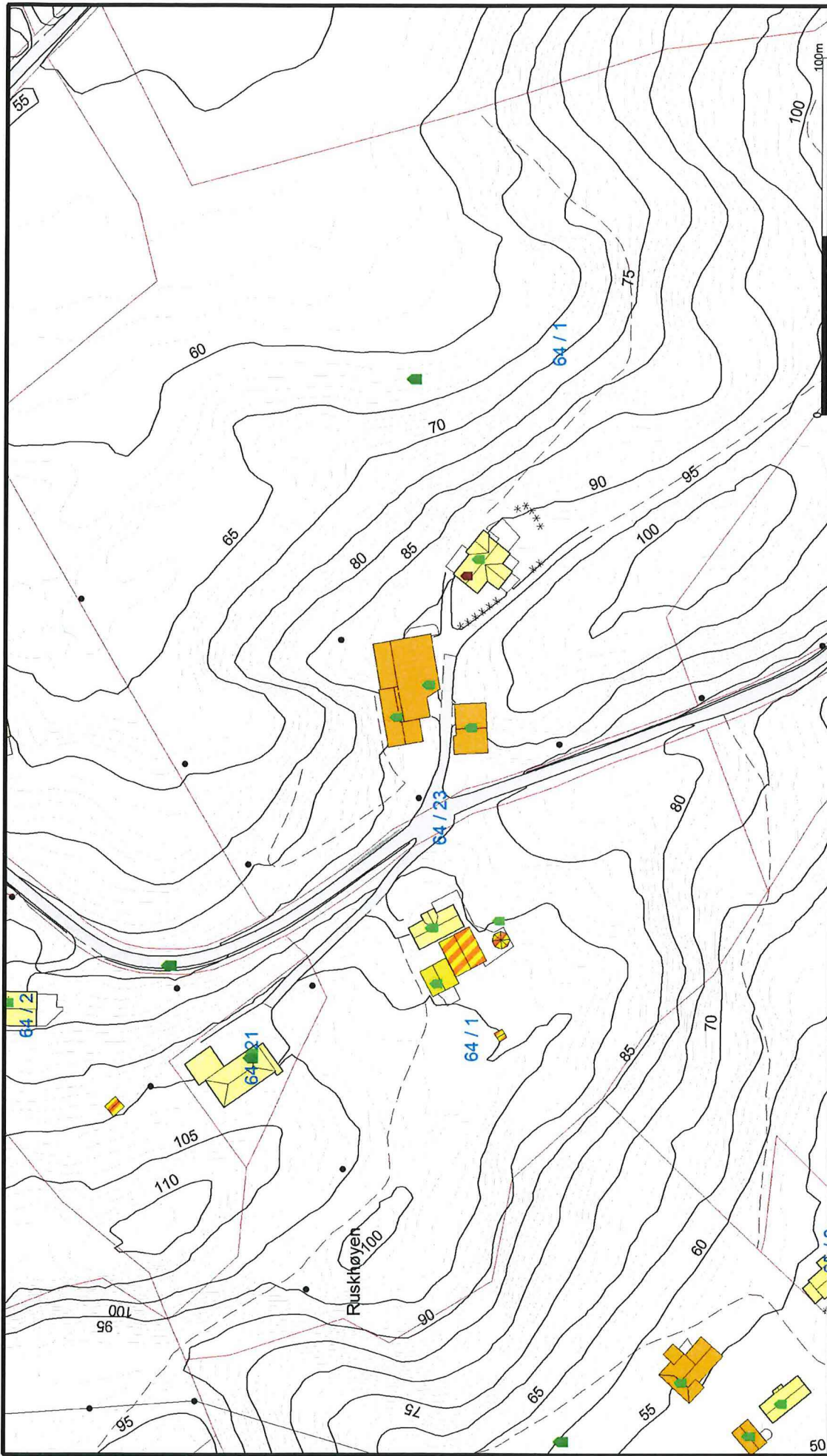
Markslag (AR5) 7 klasser		AREALTALL (DEKAR)	
TEGNFORKLARING			
二	Fulldyrka jord	9.6	
三	Overflatedyrka jord	18.4	
四	Innmarksbeite	20.2	48.2
五	Produktiv skog	106.1	106.1
	Annet markslag	24.7	
	Bebyggd, samf., vann, bre	3.9	28.6
	Ikke klassifisert	0.0	0.0
	Sum	182.9	182.9


Kartet viser valgt type gårdskart for eiendommen man har søkt på. I tillegg vises bakgrunnskart for gjenkjenning. Arealstatistikken viser arealer i dekar for alle telger på eiendommen. Det kan forekomme avrundingsforskjeller i arealtallene.

Ajourføringsbehov meldes til kommunen.

- Arealressursgrenser
- Eiendomsgrenser
- Driftsenterpunkt





	<b>Lindås kommune</b> Byggesak		Målestokk 1:1500
	Frådeling av eksisterende våningshus		
Dato: 2019.03.26 Sign.: Li.am	<b>Gbnr 64/1 Ortofoto 2015</b>		
<p> <b>Beliggenhet og høyder må oppfattes som orienterende.</b>          Koordinatsystem: UTM(EURF89) - SONE 32 (EPSG:32632)          Høydesystem: (EPSG)       </p>			
Målte Grenser Registrerte Grenser Udefinert grenser Terrengmålte grense Konstruert grensepunkt Bolig Bustad m/fellicnet	Våningshus Større bustader Hytte/feriehuis Garasje/uthus Industrilager Andre bygg		