









Teiknforklaring			
	Bustad		Gangveg
	Garasje		Veg
	Terrasse		Teiggrense
	Utomhus/grønt		

Kålas Bygg AS Torvhusmyrane 2, 5913 Eikangervåg			Kartgrunnlag: <small>Kilde for basiskart: Lindås kommune Koordinatsystem: UTM sone32/ Euref 89 Dato for basiskart: 02.11.2018 Høgdegrunnlag: NN 2000</small>	
Dato	Konstr. tegnet	Godkjent	Målestokk	 <small>post@sh-oppmaling.no Tlf 472 99 092</small>
10.11.2018	sh		Arkformat A3 1:500	
Situasjonsplan ny bustad med rivingsobjekt Gnbr 213/35 Tiltakshavar: Arnt Hagesæter			Erstatning for:	Erstatet av:
				904
Henvisning:		Beregning:	Lindås kommune	