
Fra: Byggesak Lindås
Sendt: tirsdag 4. juni 2019 14:24
Til: Postmottak Lindås
Emne: Søknad om oppføring av utebadstu - 188/512
Vedlegg: Tegninger.pdf; Fasade.pdf; Kvittering for nabovarsel.pdf; Naboerklæring i samsvar med pbl. § 29-4.pdf; Situasjonskart - gbnr 188_512.pdf; Dispensasjon søknad.pdf

Fra: Baklanovas, Ilja [<mailto:Ilja.Baklanovas@corelab.com>]
Sendt: mandag 3. juni 2019 10:14
Til: Byggesak Lindås
Kopi: ilja B; 'baklanove@hotmail.com'
Emne: RE: Oppføring av utebadstu - 188/512

God dag,

Vennligst finn vedlagt vår Søknad om Dispensasjon og relaterte dokumenter/planer.
Vi ber deg om å sjekke og returnere med kommentarer eller registrer deg for godkjenning.
Takk på forhånd
Hilsen
Ilja

Vedlegte:

Dispensasjon søknad
Kvittering for nabovarsel
Tegninger
Situasjonsplan
Bygge fasade
Naboerklæring (1263/188/513)

*Kind Regards,
Ilja Baklanov
Saybolt Norway AS,
For and on behalf of Saybolt Division of Core Laboratories Sales B.V.*

T. +47 99283078
F. +47 99283081
Email ilja.baklanovas@corelab.com

We shape the future of the Inspection Industry

Follow Saybolt International on Social Media!



From: Byggesak Lindås [EXTERNAL] <byggesak@lindas.kommune.no>
Sent: 21 May 2019 11:24
To: Baklanovas, Ilja <Ilja.Baklanovas@corelab.com>
Subject: Oppføring av utebadstu - 188/512

External Notice: This email is from an external source.

Hei.

Vi viser til dykkar oppmøte i Byggesaksvakta den 14.05.19 i høve oppføring av utebadstu med dusj med mål 5,6m*3,6m og høgde 2,55m som vert plassert ca. 30 cm frå nabogrense til 188/513. Eigedomen er i matrikkelen registrert som 340m².

Planstatus

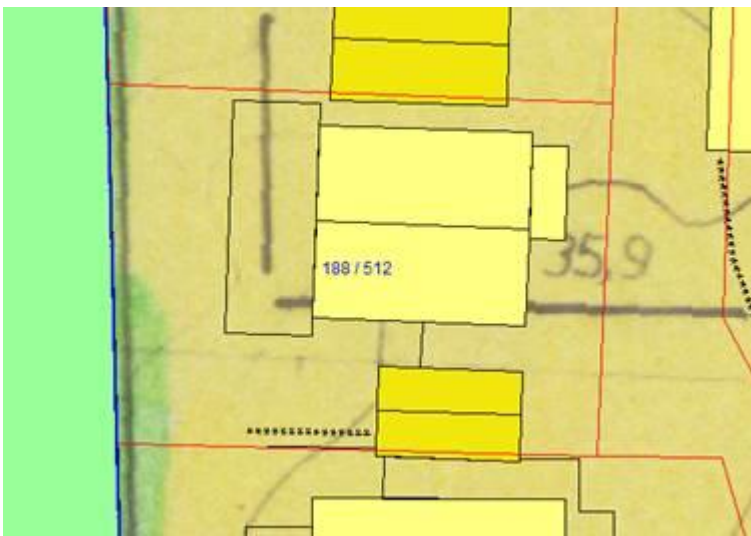
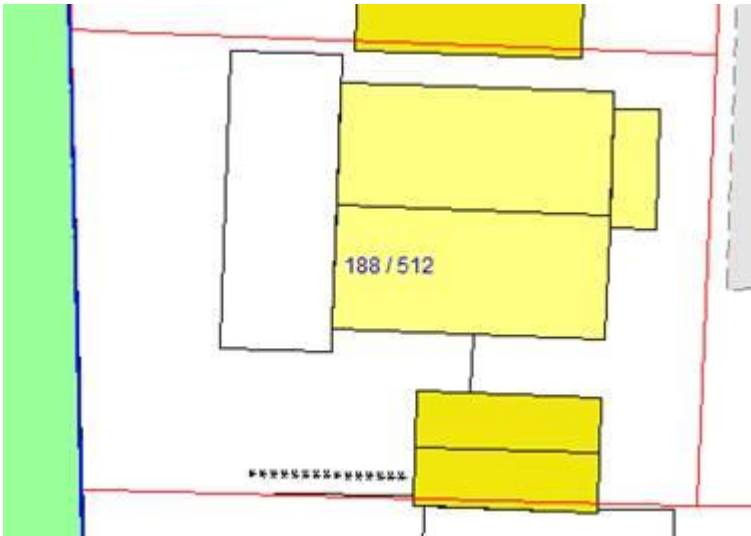
Eigedomen er regulert innafor det som reguleringsplanen Felt E Såta er avsett til bustadføre mål, sjå vedlagte plankart og føresegner.

Plankartet er av eldre dato og viser ikkje bygninganes plassering for område 1a. Bygninganes plassering ift. plankartet og område 1a er vist med utklipp frå vår kartbase Gemini:



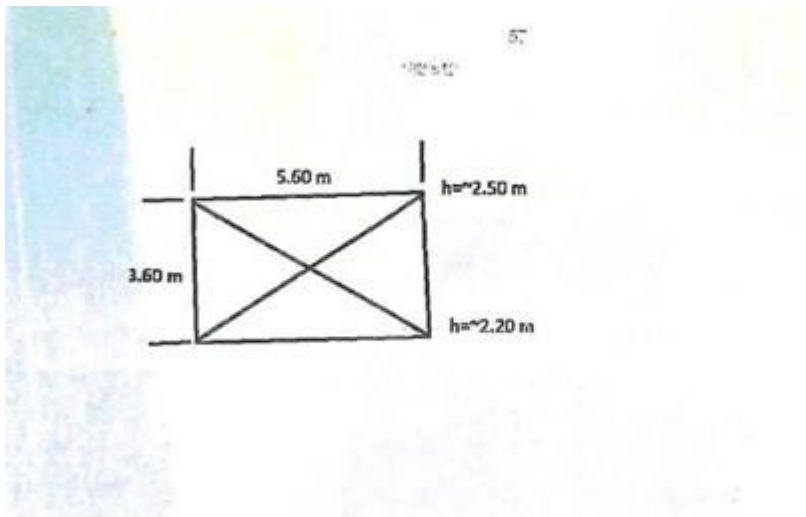
Utsnitt grunnkart
byggjegrænse med stipla linje

Utsnitt plankart-
Ortofoto 2015



Illustrert målsatt badstu
badstu

Illustrert



Fasade farge vert hvit

Krav til søknad om dispensasjon

Tiltaket krev søknad om dispensasjon frå regulert byggjegrænse, sjå vedlagte dispensasjonsveileder.

Krav til søknad om tiltak

Badstua er plassert nærare enn 1 meter frå nabogrense til gbnr 188/513 og vert eit søknadspliktig tiltak utan ansvar, jf. SAK § 4-1 bokstav a). Vi vil råde dykk å ta kontakt med eit ansvarleg føretak som kan hjelpe dykk med søknadsprosessen.

Tiltaket må vere innafor utnyttingsgraden. Eigedommen ligg innanfor området som i plankartet er merka 1a og der utnyttingsgrada er oppgitt ved $U=0,2$. (utnyttingsgrada er vist i plankartet). Utrekning av utnyttingsgrada går fram av rettleiaren «Grad av utnytting», som du finn her:

https://www.regjeringen.no/globalassets/upload/kmd/boby/grad_av_utnytting.pdf. Viss tiltaket ikkje er innafor utnyttingsgraden for eigedommen, må det søkjast dispensasjon.

Både dispensasjonen og søknaden om tiltaket skal nabovarslast. Du har vist med innsendt kvittering for nabovarsling at sjølve tiltaket er nabovarsla. Av innsendt kvittering, så skal også gbnr 188/116 (Lindås kommune, Felles Postmottak, Kvernhusmyrane 20, 5914 Isdalstø) varslast. Du skal også legge ved: Gjenpart av nabovarsel (skjema 5155). Målsatt situasjonsplan (til dømes avstand til andre bygninger og nabogrense), sjå vedlagte situasjonsplan og rettleiing. Teikningar i målestokk (plan- snitt fasade). Sjå vidare rettleiing på

våre nettsider <https://www.lindas.kommune.no/innhald/plan-bygg-og-eiendom/skal-du-byggje-endre-eller-rive/ma-du-sokje/bod-uthus-veksthus-eller-leikehytte/> Samtykkje som er skrevet på innsendt kvittering viser ikkje avstand til nabogrense. Samtykkjeskjema med påført avstand til nabogrense for badstua leggas ved, sjå vedlagte skjema.

Dersom du vel å søkje om dispensasjon og tiltak samtidig, kan dere be oss om å ikkje handsame søknad om tiltak dersom det vert gjeve avslag på søknad om dispensasjon slik at du sparer gebyr.

Dersom du har ytterlegare spørsmål kan du ta kontakt med byggesaksvakta. Vi har ope tysdagar og torsdagar frå kl. 09.00 – 15.00. Du kan også nå oss på e-postadressa byggesak@lindas.kommune.no.

Med helsing

Tone Furustøl | rådgjevar byggesak

E-post: byggesak@lindas.kommune.no | **Telefon:** +47 56 37 50 00
Kundesenter: +47 56 37 50 00 | **Heimeside:** www.lindas.kommune.no



Ved ytterlegare spørsmål, ver venleg å ta kontakt med oss på kundesenteret tysdag eller torsdag frå kl. 09.00 til kl. 15.00 (pause frå kl. 11.30-12.00), telefon 56 37 50 00.

Innsending av søknadar og annan dokumentasjon i saker skal sendast til postmottak@lindas.kommune.no

Fra: Postmottak Lindås
Sendt: onsdag 15. mai 2019 13:38
Til: Byggesak Lindås
Emne: VS: Tone Furustøl

Fra: Ilja B [<mailto:baklanov@live.com>]
Sendt: onsdag 15. mai 2019 12:54
Til: Byggesak Lindås
Kopi: Postmottak Lindås
Emne: To: Tone Furustøl

To: Tone Furustøl
Lindås kommune, byggesaker

Good day Tone,

Once again thank you very much for your help and time yesterday
As we discussed I'm sending also scan of "Kvittering for nabovarsel" with all close neighbors signatures

and also an agreement with our neighbors about distance from building to boarder that they are fine with less than 1m distance

Looking forward for your comments and further help

Meanwhile wish you a great day

Thanks

Ilja

99283078

Thanks

Ilja

Begin forwarded message:

From: "Baklanovas, Ilja" <Ilja.Baklanovas@corelab.com>

Date: 15 May 2019 at 11:15:28 CEST

To: ilja B <baklanov@live.com>

Subject: Emailing: scan.pdf

Your message is ready to be sent with the following file or link attachments:

scan.pdf

Note: To protect against computer viruses, e-mail programs may prevent sending or receiving certain types of file attachments. Check your e-mail security settings to determine how attachments are handled.