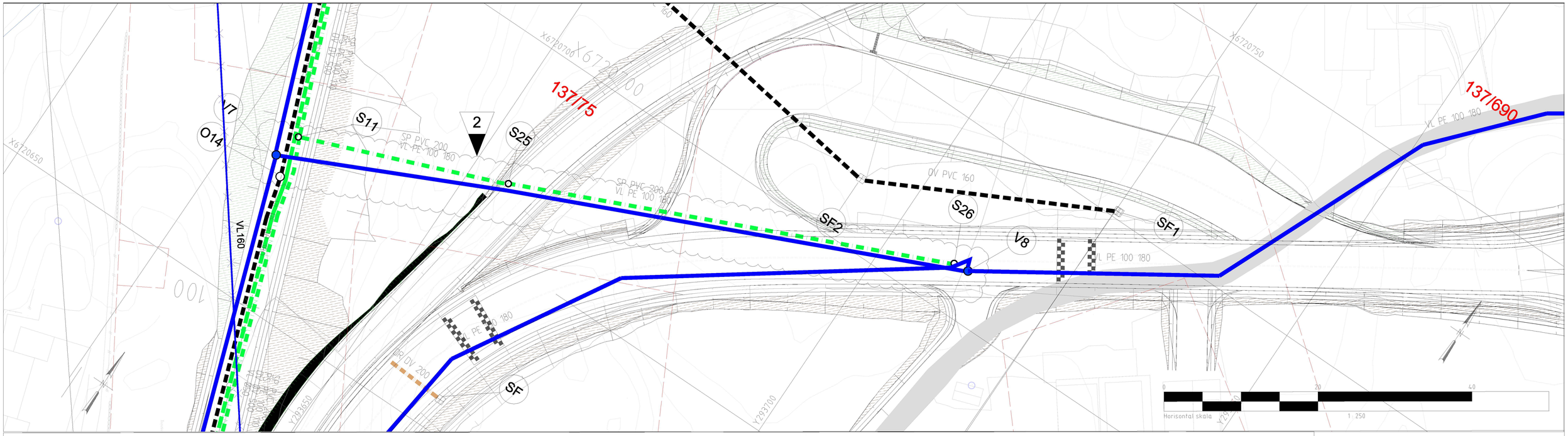


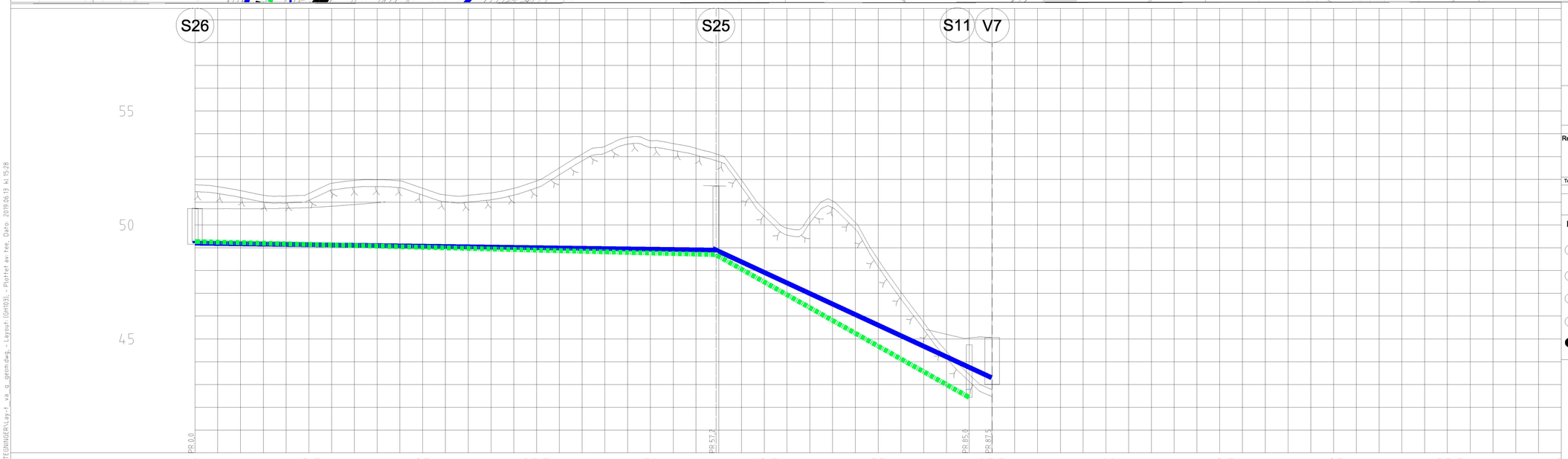


| PROFIL NR. | | 0 | 12,5 | 25 | 37,5 | 50 | 62,5 | 75 | 87,5 | 100 | 112,5 | 125 | 137,5 | 15 |
|---|---|---|---|---|---|---|---|---|---|---|---|---|---|---|
| Grunneier | | | | | | | | | | | | | | |
| Markslag | | | | | | | | | | | | | | |
| Grunnforhold | | | | | | | | | | | | | | |
| TERRENG H/TOPP VEGDEKKE | | 50,71 | 50,71 | 50,71 | 50,71 | 50,73 | 50,76 | 50,82 | 50,89 | 50,98 | 51,06 | 51,15 | 51,20 | 51,25 |
| Hor vinkelpunktavstand i m | | 57,1 | | | | | | | | | | | | |
| Vannledning | Kumavstand i m | 57,2 | | | | | | | | | | | | |
| | Fall i ‰ | -5,3 | | | | | | | | | | | | |
| | Kote utv. topp | | | | | | | | | | | | | |
| | Type og dim | 180PE 100 SDR 11 | | | | | | | | | | | | |
| Spillvannsledning | Kumavstand i m | 57,2 | | | | | | | | | | | | |
| | Fall i ‰ | -10,0 | | | | | | | | | | | | |
| | Kote innv. bunn | 49,27 | | | | | | | | | | | | |
| | Type og dim | 200PVC SN8 | | | | | | | | | | | | |

| PROFIL NR. | | 51,71 | 51,97 | 50,69 | 49,85 | 50,38 | 51,05 | 50,11 | 48,48 | 47,05 | 45,72 | 44,45 | 45,04 | 45,06 |
|---|---|---|---|---|---|---|---|---|---|---|---|---|---|---|
| Hor vinkelpunktavstand i m | | 30,4 | | | | | | | | | | | | |
| Vannledning | Kumavstand i m | 30,3 | | | | | | | | | | | | |
| | Fall i ‰ | -185,1 | | | | | | | | | | | | |
| | Kote utv. topp | 48,90 | | | | | | | | | | | | 43,30 |
| | Type og dim | | | | | | | | | | | | | |
| Spillvannsledning | Kumavstand i m | 27,8 | | | | | | | | | | | | |
| | Fall i ‰ | -224,3 | | | | | | | | | | | | |
| | Kote innv. bunn | 48,69 | | | | | | | | | | | 42,44 | |
| | Type og dim | | | | | | | | | | | | | |

## Ledninger

| | Eksisterende | Prosjektert |
|---|---|---|
| Vannledning (VL) | | |
| Spillvannsledning (SP) | | |
| Overvannsledning (OV) | | |
| Avløp fellesledning (AF) | | |
| Pumpeledning spillvann ( PS) | | |
| Ledning utgår | | |
| Drensledning | | |

## Symboler

| | | | | | | | |
|---|---|---|---|---|---|---|---|
| Prosjektert kum | | Pumpestasjon | | Kjeftesluk | | Sandfang | SF |
| Prosjektert sluk | | Bekkeinntak | | Ristsluk | | Hjelpesluk | HS |
| Eksisterende kum | | Slamavskiller | | Kuppelrist | | Pumpestasjon | PS |
| Hydrant | | Fordrøyningsmagasin | | Vannkum | VK | Fettutskiller | FE |
| Kran | | Overløp | | Overvannskum | OK | | |
| Vannkum med brannventil | | Entreprisegrense | | Spillvannskum | SK | | |

| Rev. | Beskrivelse | Dato | Tegn. | Kontr. | Godkj. |
|---|---|---|---|---|---|
| 2 | Justert trase til utenom natursteinsmur | 13.06.2019 | TEE | TEE | TAO |
| 1 | Ny vannledning fra østsiden av fylkesvegen | 23.05.2019 | TEE | TEE | TAO |

| Rev. | Beskrivelse | Dato | Sign. | Kontroll |
|---|---|---|---|---|

Tegningsnummer

| Etasje | Fag | Byg.delsnum. | Type tegn. | Løpenr. | Rev. |
|---|---|---|---|---|---|
| 00-Z-700-10-103 | | | | | 01 |

Prosjekteringsgruppen:

| | | TELEFON: |
|---|---|---|
| ARK : | HLM ARKITEKTUR AS | +47 55 55 04 00 |
| LARK : | SMEDSVIG LANDSKAPSARKITEKTER | +47 55 21 04 70 |
| RIB : | MULTICONSULT | |
| RIE : | MULTICONSULT | +47 55 62 37 00 |
| RIVA : | MULTICONSULT | |

LOKALISERINGSFIGUR:

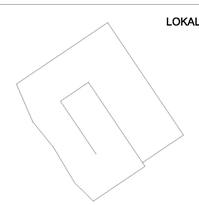

Fase:

Arbeidsgiver:

Entreprenør:

Tittel:

# Alversund Skole

## Plan- og lengdeprofil

Godkjent: TAO

Kontroll prosjekt.

Sign.: ID | Kontroll: TE

Filnavn: xxx

Dato: 25.01.2019

Målestokk: 1 : 250

Kontroll uttførende.

Sign. | Kontroll

Tegningsnummer

| Etasje | Fag | Byg.delsnum. | Type tegn. | Løpenr. | Rev. |
|---|---|---|---|---|---|
| 00-Z-700-10-103 | | | | | 02 |

O:\010202\10202685-02\10202685-02-03 ARBEIDSOMRÅDE\10202685-02 RIVA\10202685-02 RIVA\10202685-02-04 TEGNINGER\Lay-t_va_g_geom.dwg, - Layout: (GH103), - Plottet av: tee, Dato: 2019.06.13 kl 15:28