



— Målte Grenser	■ Bustad m/leilighet	■ Andre bygg
— Registrerte Grenser	■ Våningshus	
⊙ Udefinert	■ Større bustader	
⚡ Terrengmålt	■ Hytte/feriehuis	
⚙ Konstruert	■ Garasje/uthus	
■ Bolig	■ Industri/lager	

Beliggenhet og høyder må oppfattes som orienterende.



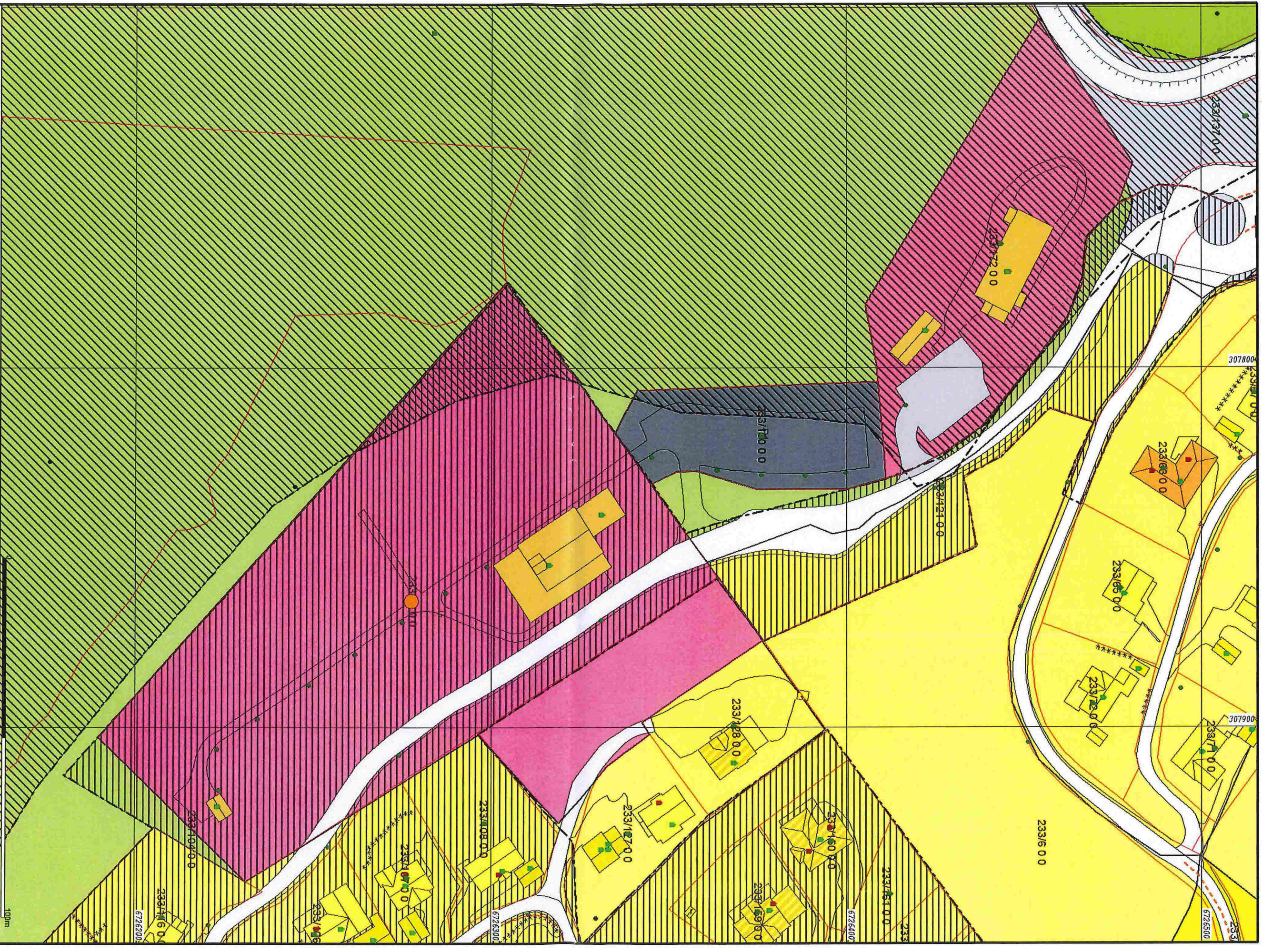
Lindås kommune
Geodata avdeling
Ortofoto 2011.

Dato: 2014.10.01
Skjema: sso

Ostereidet kyrkje.




Skala: 1:1000




- | | | | | | |
|--|--------------------------|--|--------------------------------|--|----------------------|
| | Bussetrygging | | Næringsbebyggelse | | Havn |
| | Fritidssteder | | Ideeltanlegg | | Gårmsstruktur |
| | Samfunnsområde | | Andre typer nærmete angitt beb | | Refronråde |
| | Off. privat tenesteyting | | Grav og urnehind | | Parkområde |
| | Fritids- og turistformål | | Kombi bebyggelse og Næring | | LINFR |
| | Rastofnrytting | | Veg | | Spredt bussetrygging |

- | | | | |
|--|---------------------------------|--|---------------------|
| | Spredt fritidssteder | | Drakevann |
| | Spredt Næringsbygging | | Fritidsområde |
| | Bruk og vern av sjø og vassdrag | | Åsombærte formål i: |
| | Småskolevann | | Parkering |
| | Fiske | | Akvakultur |



Lindås kommune
Geodala avdeling

Reguleringskart.
Ostereidet kyrkje.



1:1000

dato: 2014.10.01

stør: 550

