

Grunnboksinformasjon

HJEMMELSOPPLYSNINGER

Rettighetshavere til eiendomsrett

2009/513399-1/200 **HJEMMEL TIL EIENDOMSRETT**
13.07.2009 VEDERLAG: NOK 2 850 000
 MONGSTAD VEKST AS
 ORG.NR: 984 607 644

HEFTELSE

Dokumenter fra den manuelle grunnboken som antas å kun ha historisk betydning, eller som vedrører en matrikkelenhets grenser og areal, er ikke overført til denne matrikkelenheten sin grunnboksutskrift.

Servitutter tinglyst på hovedbruket/avgivereieendommen før fradelingsdatoen, eller før eventuelle arealoverføringer, er heller ikke overført. Disse finner du på grunnboksutskriften til hovedbruket/avgivereieendommen. For festenummer gjelder dette servitutter eldre enn festekontrakten.

1826/900002-1/51 **UTSKIFTING**
19.10.1826 GJELDER DENNE REGISTERENHETEN MED FLERE

1891/900068-1/51 **UTSKIFTING**
19.12.1891 innmark
 GJELDER DENNE REGISTERENHETEN MED FLERE

1893/900057-1/51 **UTSKIFTING**
07.12.1893 utmark
 GJELDER DENNE REGISTERENHETEN MED FLERE

1895/900113-1/51 **UTSKIFTING**
11.11.1895 overutskifting
 GJELDER DENNE REGISTERENHETEN MED FLERE

1920/900263-1/51 **UTSKIFTING**
04.02.1920 nordre Knarviks utmark
 GJELDER DENNE REGISTERENHETEN MED FLERE

1938/135-1/51 **UTSKIFTING**
20.01.1938 av Lilleås's utmark
 GJELDER DENNE REGISTERENHETEN MED FLERE

1955/1364-2/51 **BESTEMMELSE OM VANNRETT**
19.04.1955 RETTIGHETSHAVER: KNR:1263 GNR:126 BNR:15
 Bestemmelse om vannledning

1955/990047-1/51 **ELEKTRISKE KRAFTLINJER**
19.04.1955 Rettighetshaver: Nordhordland Komm. Kraftlag
 GJELDER DENNE REGISTERENHETEN MED FLERE

1971/4862-1/51 **JORDSKIFTE**
21.06.1971 vedr. vei og felles naustområde
 GJELDER DENNE REGISTERENHETEN MED FLERE

GRUNNDATA

0/905232-1/51 **OPPRETTELSE AV MATRIKKELENHETEN**
 OPPRETTELSE - BESTÅENDE EIENDOM
 EIENDOMMEN ER OPRETTET FØR 1930

1955/1364-1/51 **REGISTRERING AV GRUNN**

Grunnboksinformasjon fra Statens kartverk
Data uthentet: 12.04.2019 kl. 15.00
Oppdatert per: 12.04.2019 kl. 15.00

Kommune: 1263 LINDÅS
Gnr: 126 Bnr: 3

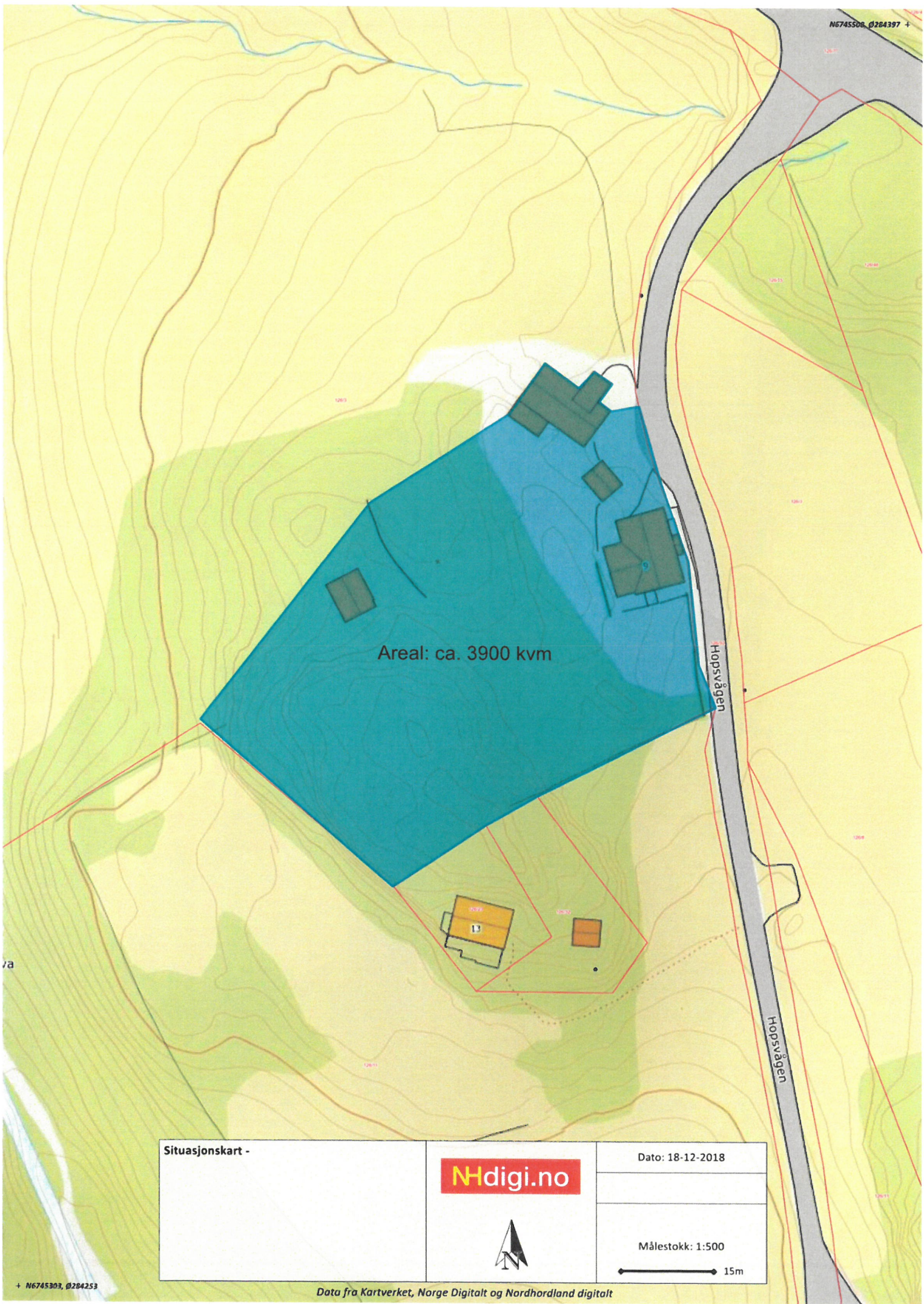
19.04.1955
UTSKILT FRA DENNE MATRIKKELENHET: KNR:1263 GNR:126

BNR:15

1976/7058-1/51
REGISTRERING AV GRUNN
UTSKILT FRA DENNE MATRIKKELENHET: KNR:1263 GNR:126

BNR:49



For eventuelle utleggs- og arrestforretninger, samt forbehold tatt ved
avhendelse, som tinglyses samme dag som andre frivillige rettsstiftelser,
gjelder særskilte prioritetsregler, se tinglysingsloven § 20 andre ledd og § 21
tredje ledd.



Areal: ca. 3900 kvm

Hopsvågen

Hopsvågen

Situasjonskart -		Dato: 18-12-2018
		
		Målestokk: 1:500 