


	Målte Grenser		Våningshus
	Registrerte Grenser		Større bustader
	Udefinert grenser		Hytteferiehus
	Terrengmålte grense		Garasje/uthus
	Konstruert grensepunkt		Industri/lager
	Bolig		Andre bygg
	Bustad m/leilighet		

Beliggenhet og høyder må oppfattes som orienterende.
 Koordinatsystem: EUREF89 - SONE 32 (EPSG:25832)
 Høydesystem: (EPSG:)



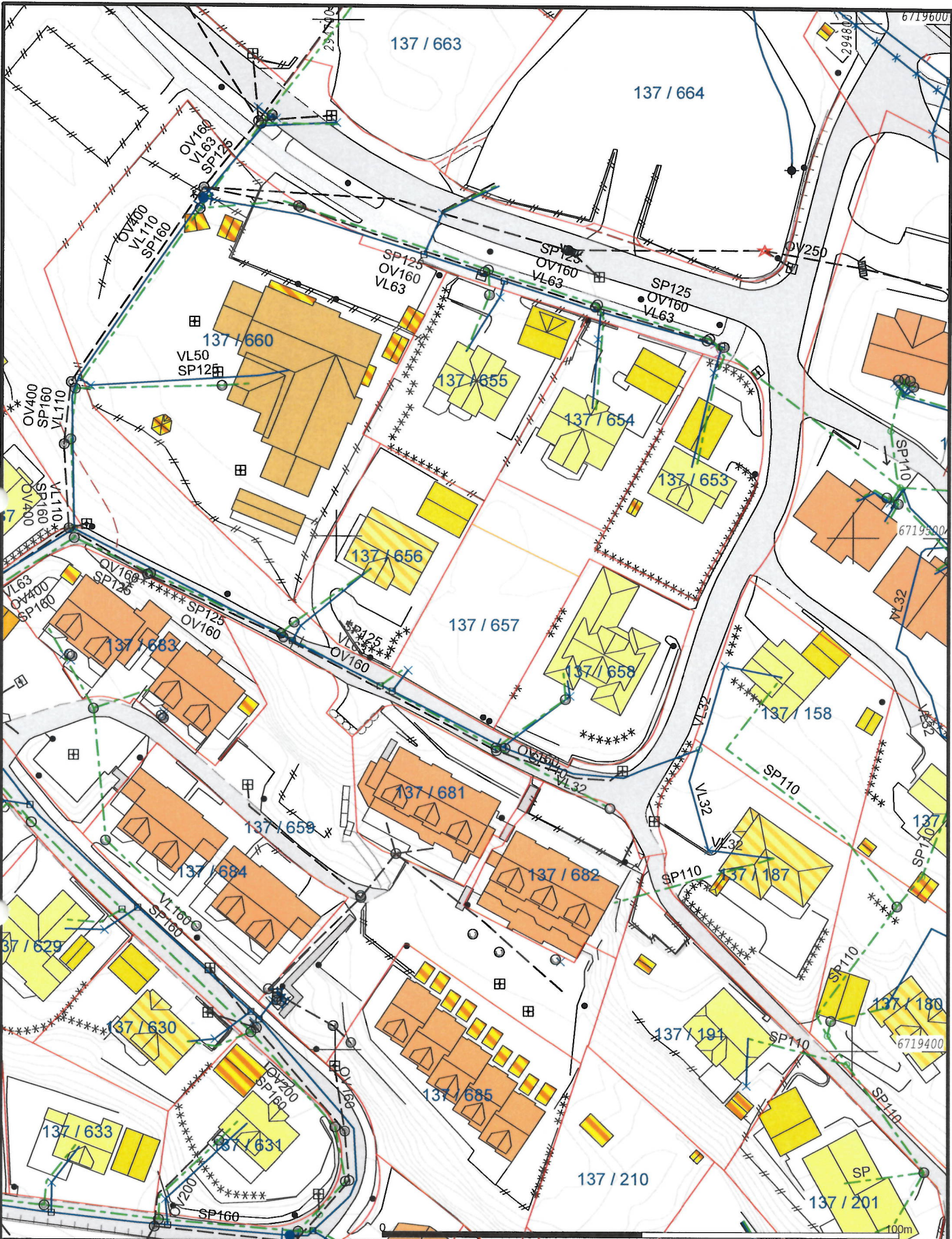
Lindås kommune
 Geodata avdeling



Dato: 2019.07.05
 Sign: SUP

G.nr.137 B.nr.657

N

Målestokk
 1:500



<ul style="list-style-type: none"> — Målte Grenser - - - Registrerte Grenser - - - - - Udefinert grenser ↑ Terrengmålte grense ● Konstruert grensepunkt Bolig Bustad m/leilighet 	<ul style="list-style-type: none"> Våningshus Større bustader Hytte/feriehus Garasje/uthus Industri/lager Andre bygg 	 <p>Lindås kommune Geodata avdeling</p>	 <p>N</p>
<p>Beliggenhet og høyder må oppfattes som orienterende. Koordinatsystem: EUREF89 - SONE 32 (EPSG:25832) Høydesystem: (EPSG:)</p>		<p>Dato: 2019.07.05 Sjgn: SUP</p>	<p>G.nr.137 B.nr.657</p> <p>Målestokk 1:1000</p>