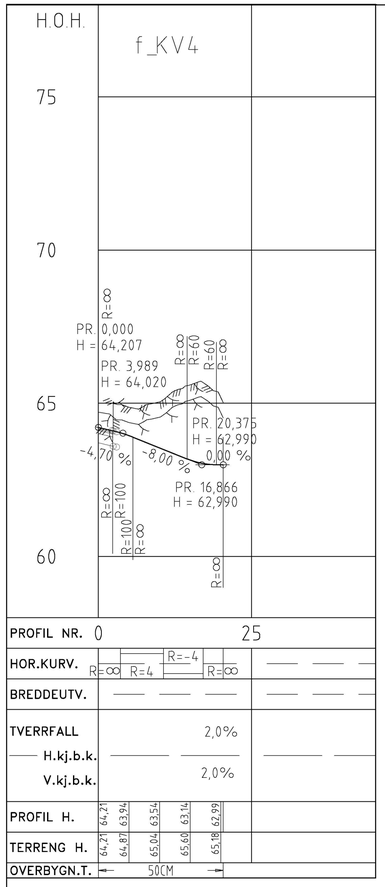

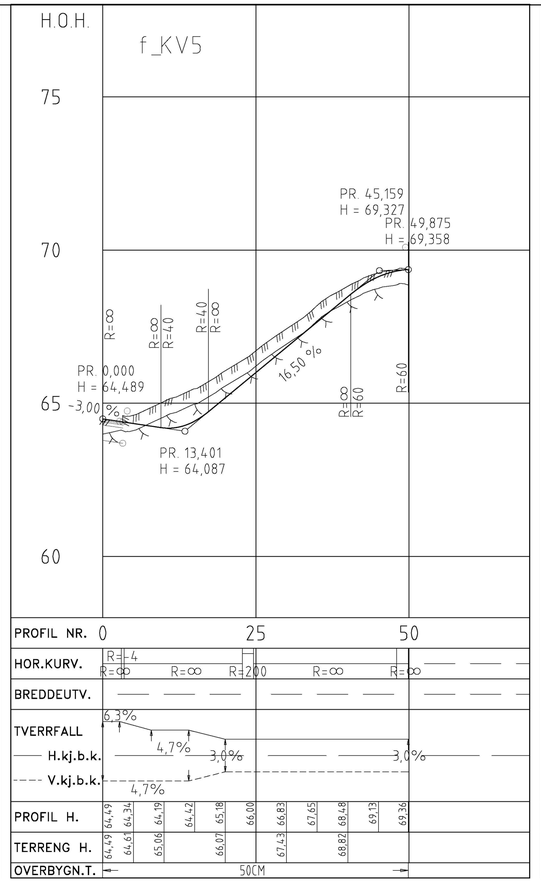

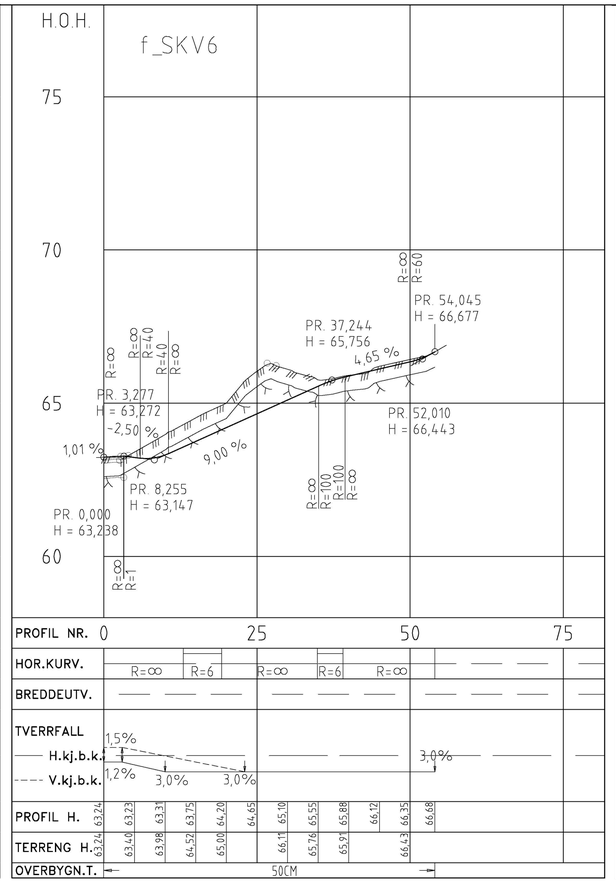

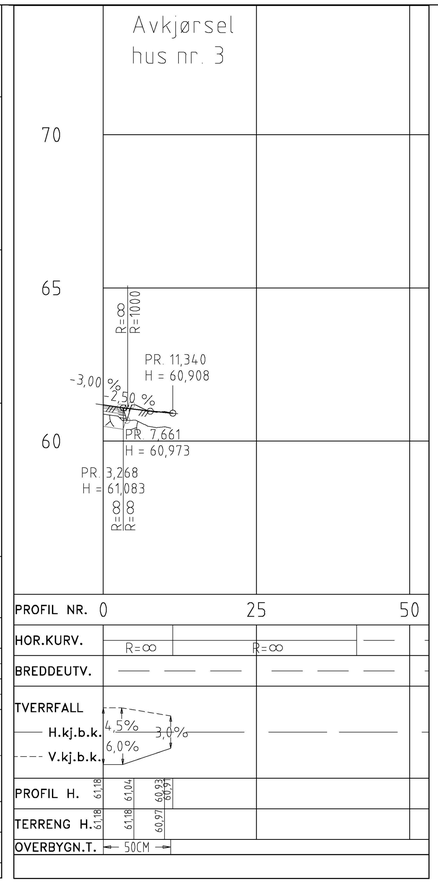

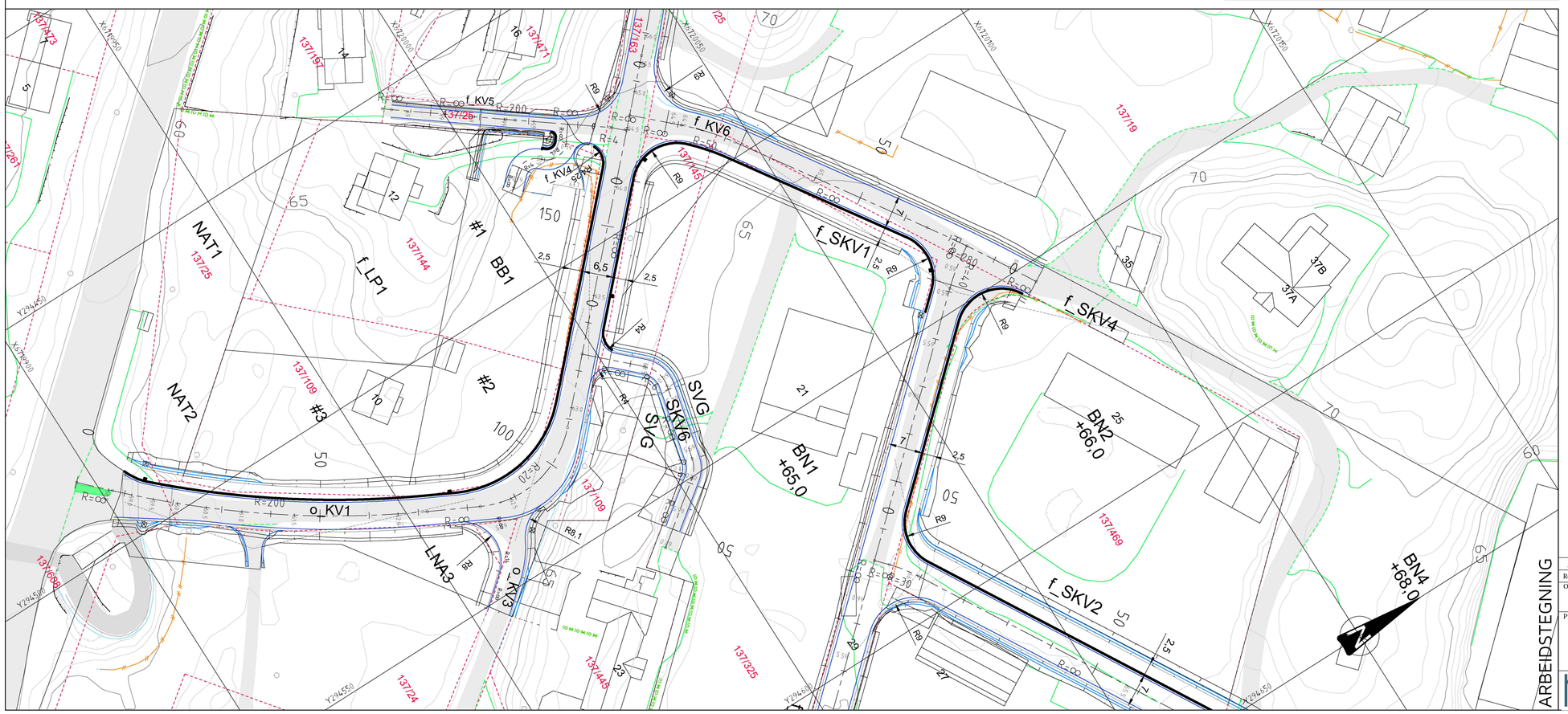

TEGNFORKLARING

- Vegskjæring
- Grøftebunn
- Senterlinje
- Kjørebanekant
- Skulderkant
- Vegfylling
- Profilnummer
- Fortauskant
- Frisikt
- Eiendomsgrense
- Vegsluk m/kuppelrist
- Vegsluk m/kjøftesluk
- Eks. eiendomsgrenser
- Eksisterende vei
- Eksisterende mur
- Eksisterende gjerde

ARBEIDSTEGNING

Rev.	Dato	Sign.	Revisjonen gjelder
A	04.06.19	HF	Veg f_KV4 og f_KV5 lagt om. Lengdeprofiler endret.

Oppdragsgiver
Bolig og Eiendom AS/Romarheim AS

Prosjekt
Alverflaten. Boligfelt og næringsområde
Plan og profil. Veg f_KV4 og 5,
f_SKV6 og avkjøring gbnr. 137/428.

Tegn.	Kontr.	Godkj.
HF	THF	THF

Dato: 10.04.2019
Målestokk: 1:500/100
Format: A1
Prosjektnr.: 18059
Tegningsnr.: C02
Rev.: A

haugenvva
Kanalveien 5
5068 Bergen
Tlf. 55 59 82 60
e-post: post@haugenvva.no