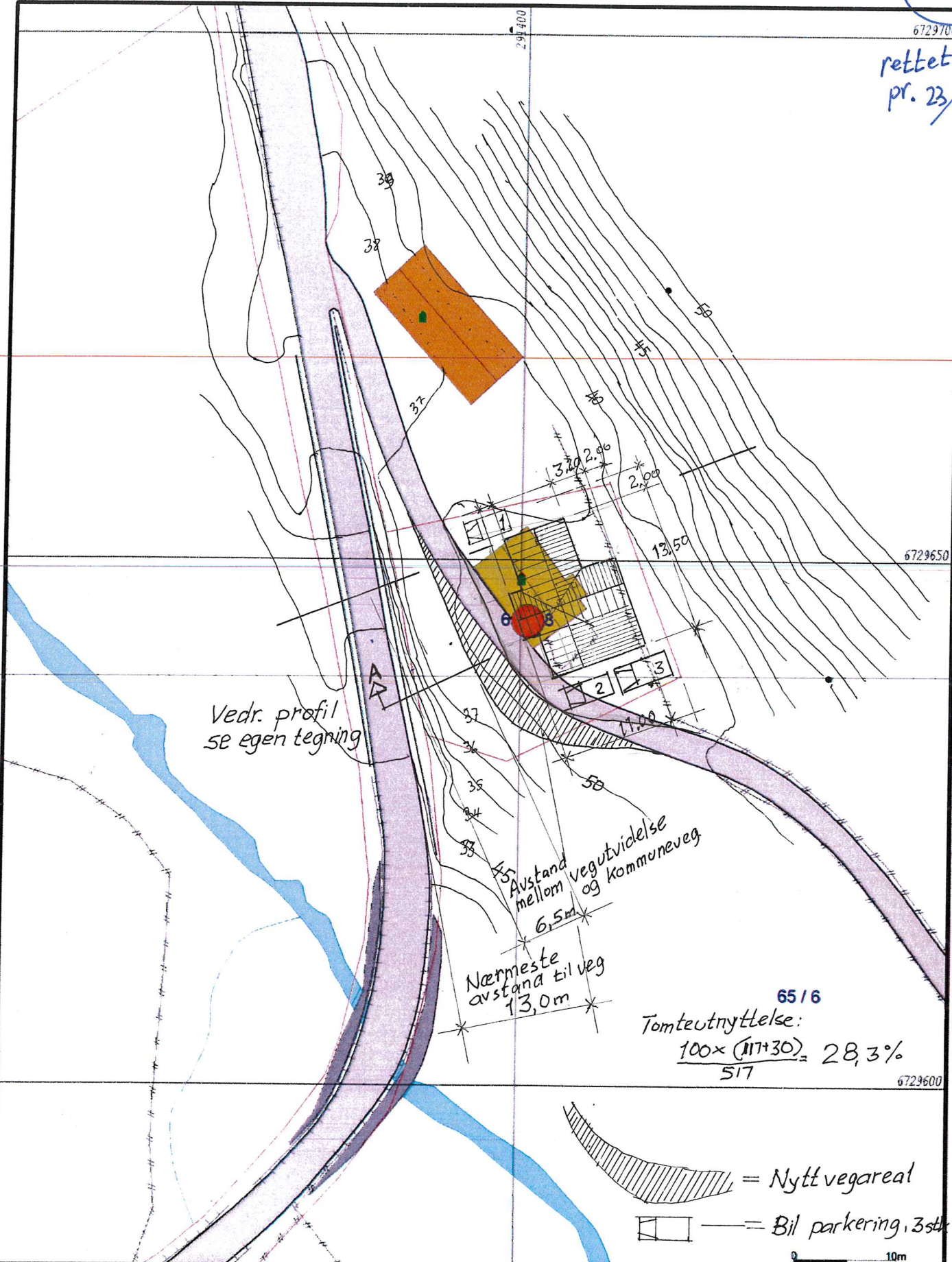



D-1

rettet  
pr. 23/08-19



	Målte Grenser		Våningshus
	Registrerte Grenser		Større bustader
	Udefinert grenser		Hytte/feriehus
	Terrengmålte grense		Garasje/uthus
	Konstruert grensepunkt		Industri/lager
	Bolig		Andre bygg
	Bustad m/leilighet		

Beliggenhet og høyder må oppfattes som orienterende.  
Koordinatsystem: UTM(EUREF89) - SONE 32 (EPSG:32632)  
Høydesystem: (EPSG)



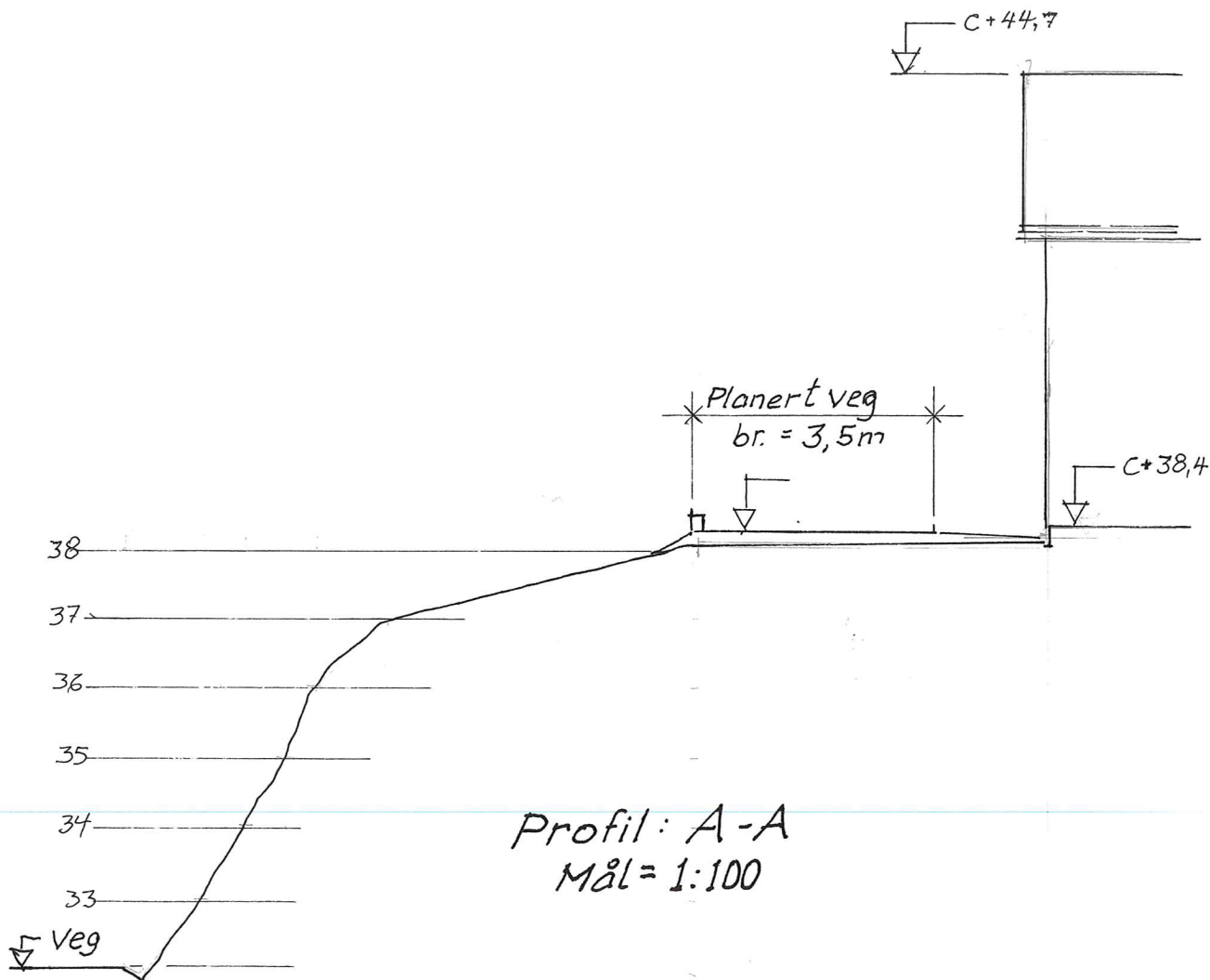
Lindås kommune  
Geodataavdeling

Rettet: 23.08.2019

Gnr 65 bnr 18

Dato: 2019.08.23  
Sign: lei





Vegen trekkes nærmere huset — som vist på kart.  
Derved unngås nye støttemurer!

Gnr. 65, Bnr. 18  
Nedre Myksvoll

Seim, 23. august 2019

**Arkitekt Knut Willie Jacobsen**



Lurevegen 304  
5912 SEIM  
Tlf.: 93 23 22 40  
kwil-jac@online.no