

Vedlegg nr.
C -

Nullstill



Opplysninger gjeve i nabovarsel skal sendast kommunen saman med søknaden

(Gjenpart av nabovarsel)

Pbl § 21-3

Tiltak på eigedommen:					
Gnr.	Bnr.	Festenr.	Seksjonsnr.	Eigedomsadresse	Postnr. Poststad
202	14			Hellesneset 60	5915 Hjeltnäs
Eigar/festar			Kommune		
ANDERS BRAKVATNE			Lindås		

Det varslast med dette om					
<input type="checkbox"/> Nybygg	<input type="checkbox"/> Anlegg	<input type="checkbox"/> Endring av fasade	<input type="checkbox"/> Riving		
<input type="checkbox"/> Påbygg/tilbygg	<input type="checkbox"/> Skilt/reklame	<input type="checkbox"/> Innhegning mot veg	<input type="checkbox"/> Bruksendring		
<input type="checkbox"/> Mellombels bygning, konstruksjon eller anlegg	<input type="checkbox"/> Antennesystem	<input checked="" type="checkbox"/> Oppretting/ending av matrikkeleining (eigedomsdeling) eller bortfeste	<input type="checkbox"/> Anna		
Dispensasjon etter plan- og bygningslova kapittel 19					
<input type="checkbox"/> Plan- og bygningslova med forskrifter	<input type="checkbox"/> Kommunale vedtekter	<input type="checkbox"/> Arealplanar	<input type="checkbox"/> Veglova	Vedlegg nr. B -	

Arealdisponering			
Set kryss for gjeldande plan			
<input checked="" type="checkbox"/> Arealdel av kommuneplan	<input type="checkbox"/> Reguleringsplan	<input type="checkbox"/> Utbyggingsplan	
Namn på plan			

Beskriv nærare kva nabovarslet gjeld	
Fradeling av tomt fra 1263-202-14. Tomten har vert fradelte for.	
Vedlegg nr. Q -	

Spørsmål som gjeld nabovarsel skal rettast til			
Føretak/tiltakshavar			
Anders Brakvatne			
Kontaktperson, namn	E-post	Telefon	Mobil
Anders Brakvatne	andersbrakvatne@gmail.com		90075696
Søknaden finst på heimeside: (ikkje obligatorisk)			

Merknader skal sendast til			
Eventuelle merknader skal vere mottekne innan 2 veker etter at dette varslat er sendt. Ansvarleg sækjar/tiltakshavar skal saman med søknad sende innkomne merknader og gjere greie for ev. endringar.			
Namn		Postadresse	
Postnr. Poststad		E-post	

Vedlegg			
Beskriving av vedlegg	Gruppe	Nr. frå - til	Ikkje relevant
Dispensasjonssøknad/vedtak	B	1 - 3	<input type="checkbox"/>
Situasjonsplan	D	-	<input type="checkbox"/>
Teikningar snitt, fasade	E	-	<input checked="" type="checkbox"/>
Andre vedlegg	Q	-	<input type="checkbox"/>

Underskrift		
Tilsvarande opplysningar med vedlegg er sendt i nabovarsel til naboar og gjenbuarar som er berørte. Kvittering for nabovarsel viser mottakarar av nabovarslet.		
Stad	Dato	Underskrift ansvarleg sækjar eller tiltakshavar
Hjeltnäs	17/10/19	Anders Brakvatne
		Gjenta med blokkbokstavar
		ANDERS BRAKVATNE

Kvittering for nabovarsel skal sendast kommunen saman med søknaden

Nabovarsel kan anten sendast som rekommandert sending, overleverast personleg mot kvittering eller sendast på e-post mot kvittering. Med kvittering for at e-posten er motteken meinest e-post frå nabo/gjenbuar som stadfester at nabovarslet er motteke. Ved personleg overlevering vil signatur gjelde som stadfesting av at varslet er motteke. Det kan òg signerast på at ein gir samtykke til tiltaket.

Tiltaket gjeld						
Eigedom/ byggjestad	Gnr.	Bnr.	Festenr.	Seksjonsnr.	Bygningsnr.	Bustadnr. Kommune
	202 14					
	Adresse Hellesneset 60			Postnr.	Poststad 5915 Hjeltnås	

Følgjande naboar har motteke eller fått rek. sending av vedlagte nabovarsel med tilhøyrande vedlegg:

Nabo-/gjenbuareigedom				Eigar/festar av nabo-/gjenbuareigedom			
Gnr.	Bnr.	Festenr.	Seksjonsnr.	Namn på eigar/festar		Dato sendt e-post	
202	117			Stig Brakvatne			
Adresse Hellesneset 58				Adresse Hellesneset 58		Kvittering må leggjast ved	
Postnr. Poststad 5915 Hjeltnås				Postnr. Poststad 5915 Hjeltnås		Poststaden sitt reg.nr.	
Personleg kvittering for		Dato	Sign.	Personleg kvittering for		Dato	Sign.
<input checked="" type="checkbox"/> motteke varsel		7/10-19	Stig Brakvat	<input checked="" type="checkbox"/> samtykke til tiltaket		7/10-19	Stig Brakvat

Nabo-/gjenbuareigedom				Eigar/festar av nabo-/gjenbuareigedom			
Gnr.	Bnr.	Festenr.	Seksjonsnr.	Namn på eigar/festar		Dato sendt e-post	
Adresse				Adresse		Kvittering må leggjast ved	
Postnr. Poststad				Postnr. Poststad		Poststaden sitt reg.nr.	
Personleg kvittering for		Dato	Sign.	Personleg kvittering for		Dato	Sign.
<input type="checkbox"/> motteke varsel				<input type="checkbox"/> samtykke til tiltaket			


Nabo-/gjenbuareigedom				Eigar/festar av nabo-/gjenbuareigedom			
Gnr.	Bnr.	Festenr.	Seksjonsnr.	Namn på eigar/festar		Dato sendt e-post	
Adresse				Adresse		Kvittering må leggjast ved	
Postnr. Poststad				Postnr. Poststad		Poststaden sitt reg.nr.	
Personleg kvittering for		Dato	Sign.	Personleg kvittering for		Dato	Sign.
<input type="checkbox"/> motteke varsel				<input type="checkbox"/> samtykke til tiltaket			

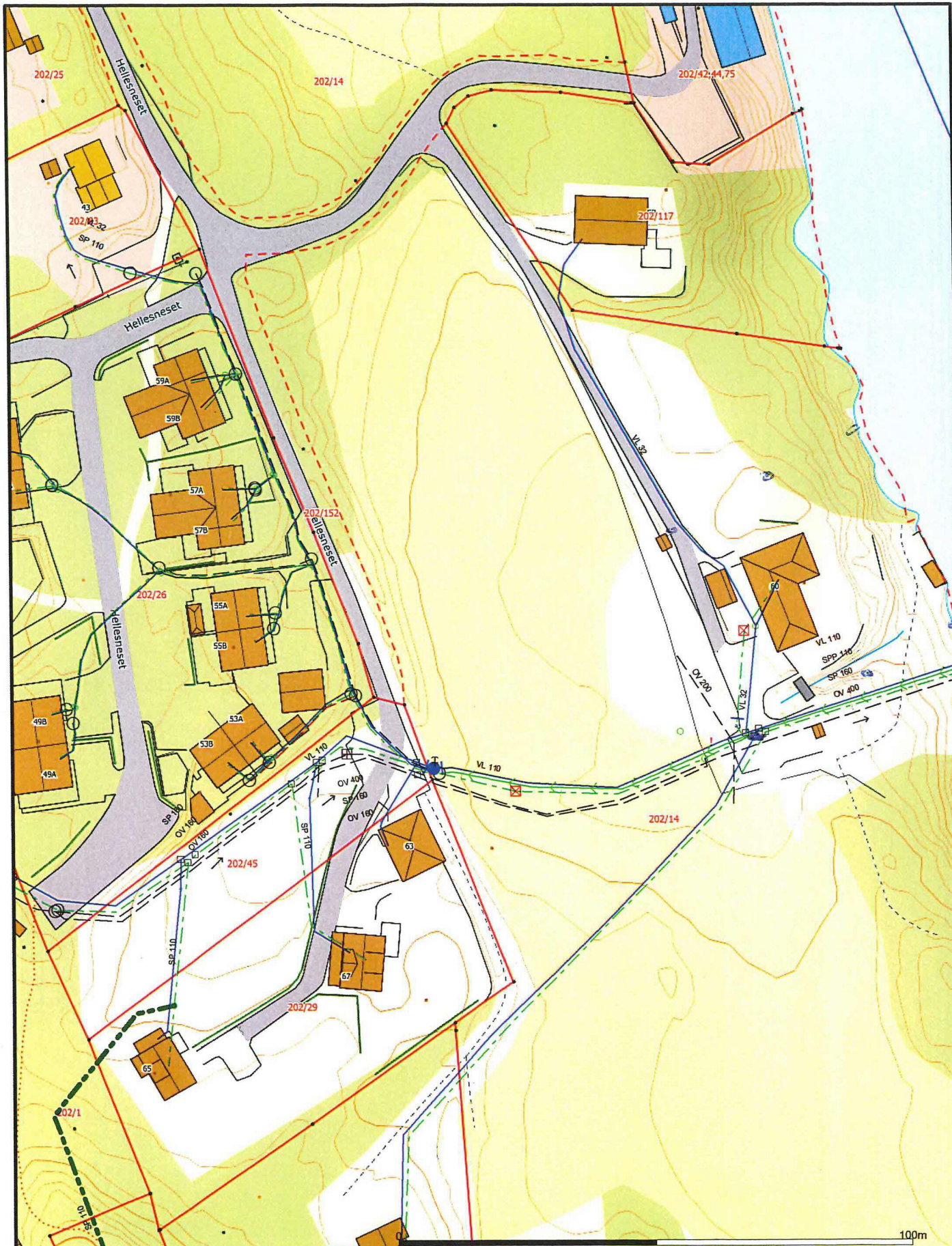
Nabo-/gjenbuareigedom				Eigar/festar av nabo-/gjenbuareigedom			
Gnr.	Bnr.	Festenr.	Seksjonsnr.	Namn på eigar/festar		Dato sendt e-post	
Adresse				Adresse		Kvittering må leggjast ved	
Postnr. Poststad				Postnr. Poststad		Poststaden sitt reg.nr.	
Personleg kvittering for		Dato	Sign.	Personleg kvittering for		Dato	Sign.
<input type="checkbox"/> motteke varsel				<input type="checkbox"/> samtykke til tiltaket			

Nabo-/gjenbuareigedom				Eigar/festar av nabo-/gjenbuareigedom			
Gnr.	Bnr.	Festenr.	Seksjonsnr.	Namn på eigar/festar		Dato sendt e-post	
Adresse				Adresse		Kvittering må leggjast ved	
Postnr. Poststad				Postnr. Poststad		Poststaden sitt reg.nr.	
Personleg kvittering for		Dato	Sign.	Personleg kvittering for		Dato	Sign.
<input type="checkbox"/> motteke varsel				<input type="checkbox"/> samtykke til tiltaket			

Det er per dags dato innlevert rekommandert sending til ovannemnde adressatar.

Samla tal sendingar: _____ Sign.





- | | | | |
|--|------------------------|--|-----------------|
| | Målte Grenser | | Våningshus |
| | Registrerte Grenser | | Større bustader |
| | Udefinert grenser | | Hytte/feriehus |
| | Terrengmålte grense | | Garasje/uthus |
| | Konstruert grensepunkt | | Industri/lager |
| | Bolig | | Andre bygg |
| | Bustad m/leilighet | | |

Beliggenhet og høyder må oppfattes som orienterende.
 Koordinatsystem: UTM(EUREF89) - SONE 32 (EPSG:32632)
 Høydesystem: (EPSG:)

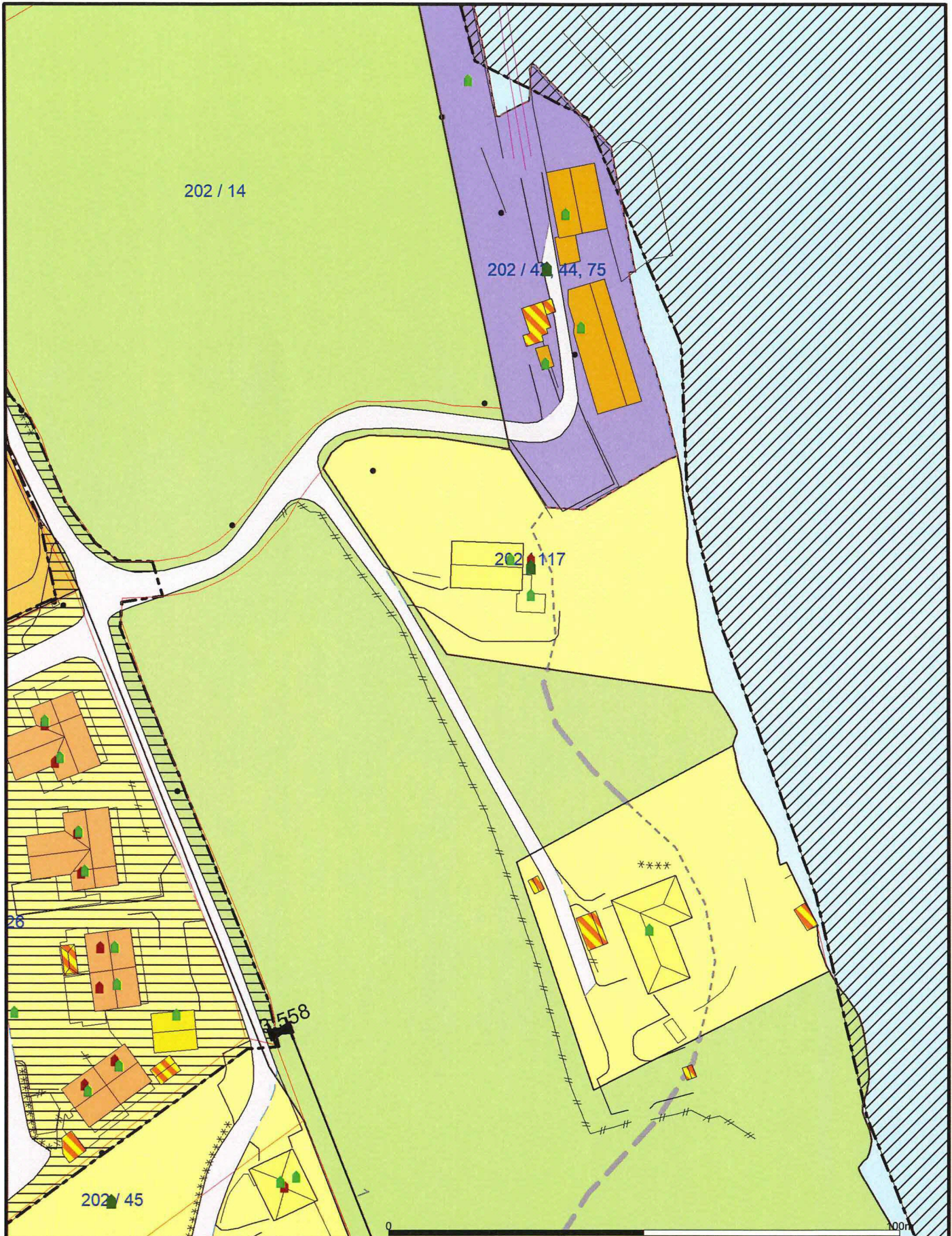


Lindås kommune
VVA



Dato: 2019.08.16
 sign: lian

Målestokk
1:1000



- | | | |
|---------------------------|-------------------------------|--------------------|
| Bustadbygging | Idrettsanlegg | Friområde |
| Fritidsbustader | Andre typer nærmere angitt be | Parkområde |
| Semtrumsformål | Grav og urnelund | LNFR |
| Off. privat tenesteyting | Komb bebyggelse og Næring | Spredt bustadbyg |
| Fritids- og turistforemål | Veg | Spredt Fritidsbust |
| Råstoffutnytting | Hamn | Spredt Næringsby |
| Næringsbebyggelse | Grønstruktur | Bruk og vern av s |

Beliggenhet og høyder må oppfattes som orienterende.
 Koordinatsystem: UTM(EUREF89) - SONE 32 (EPSG:32632)
 Høydesystem: (EPSG:)



Lindås kommune
VVA

Dato: 2019.10.08
 Sign: lian




Målestokk
1:1000



0 20 40 60m
 Målestokk 1: 2000 ved A4 utskrift
 Utskriftsdato: 26.08.2019 15:20
 Eiendomsdata verifisert: 26.08.2019 15:16

GÅRDSKART 1263-202/14/0
 Tilknyttede grunneiendommer:
 202/9/0-202/10/0-202/11/0 m.fl.



Markslag (AR5) 7 klasser
 TEGNFORKLARING

	Fulldyrka jord
	Overflatedyrka jord
	Innmarksbeite
	Produktiv skog
	Annet markslag
	Bebyggd, samf., vann, bre
	Ikke klassifisert
	Sum

AREALTALL (DEKAR)	
19.5	
0.0	
10.1	29.6
100.2	100.2
15.6	
2.9	18.5
0.0	0.0
148.3	148.3

Kartet viser valgt type gårdskart for eiendommen man har søkt på. I tillegg vises bakgrunnskart for gjenkjenning. Arealstatistikken viser arealer i dekar for alle teiger på eiendommen. Det kan forekomme avrundingsforskjeller i arealtallene.

Ajournføringsbehov meldes til kommunen.

- Arealressursgrenser
- Eiendomsgrenser
- Driftssenterpunkt