



- Målte Grenser
- Registrerte Grenser
- Udefinert
- Terrengmålt
- Konstruert
- Bolig
- Bustad m/leilighet
- Våringshus
- Større bustader
- Hytte/feriehus
- Garasje/uthus
- Industri/lager
- Andre bygg

Beliggenhet og høyder må oppfattes som orienterende.  
 Koordinatsystem: UTM (EUREF89) - SONE 32 (EPSG:32632)  
 Høydesystem: (EPSG:)



Lindås kommune  
 Geodata avdeling

Ortofoto 2015.

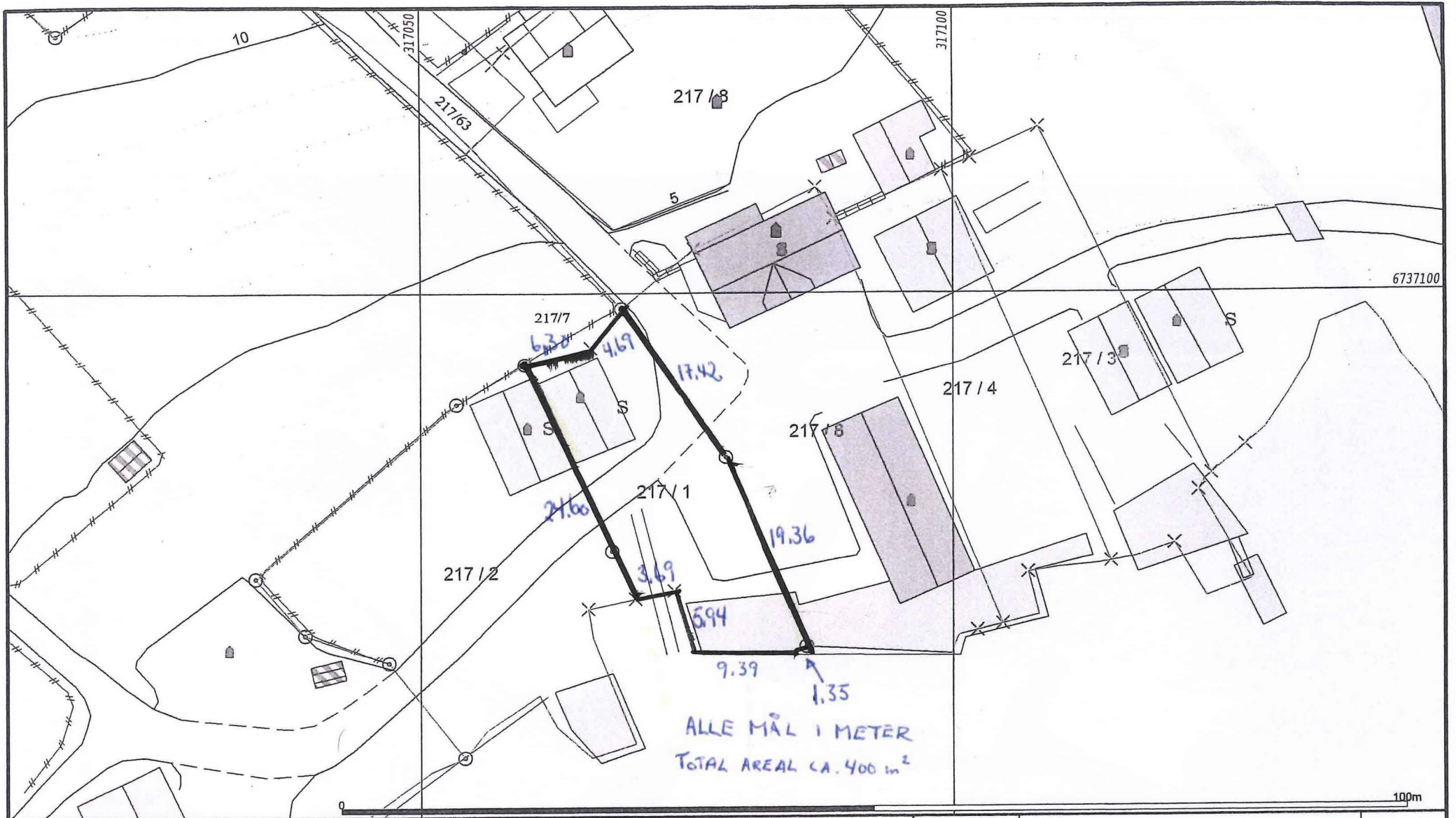


Dato: 2017.12.15  
 Sign: SSO

Del av g.nr. 217, b.nr. 1.

Målestokk  
 1:500





- Målte Grenser
- - - Registrerte Grenser
- Udefinert grenser
- † Terrengmålte grense
- Konstruert grensepunkt
- Bolig
- Bustad m/leilighet
- Våningshus
- Større bustader
- Hytte/feriehuis
- Garasje/utllus
- Industri/lager
- Andre bygg

Beliggenhet og høyder må oppfattes som orienterende.  
 Koordinatsystem: UTM(EUREF89) - SONE 32 (EPSG:32632)  
 Høydesystem: (EPSG:)



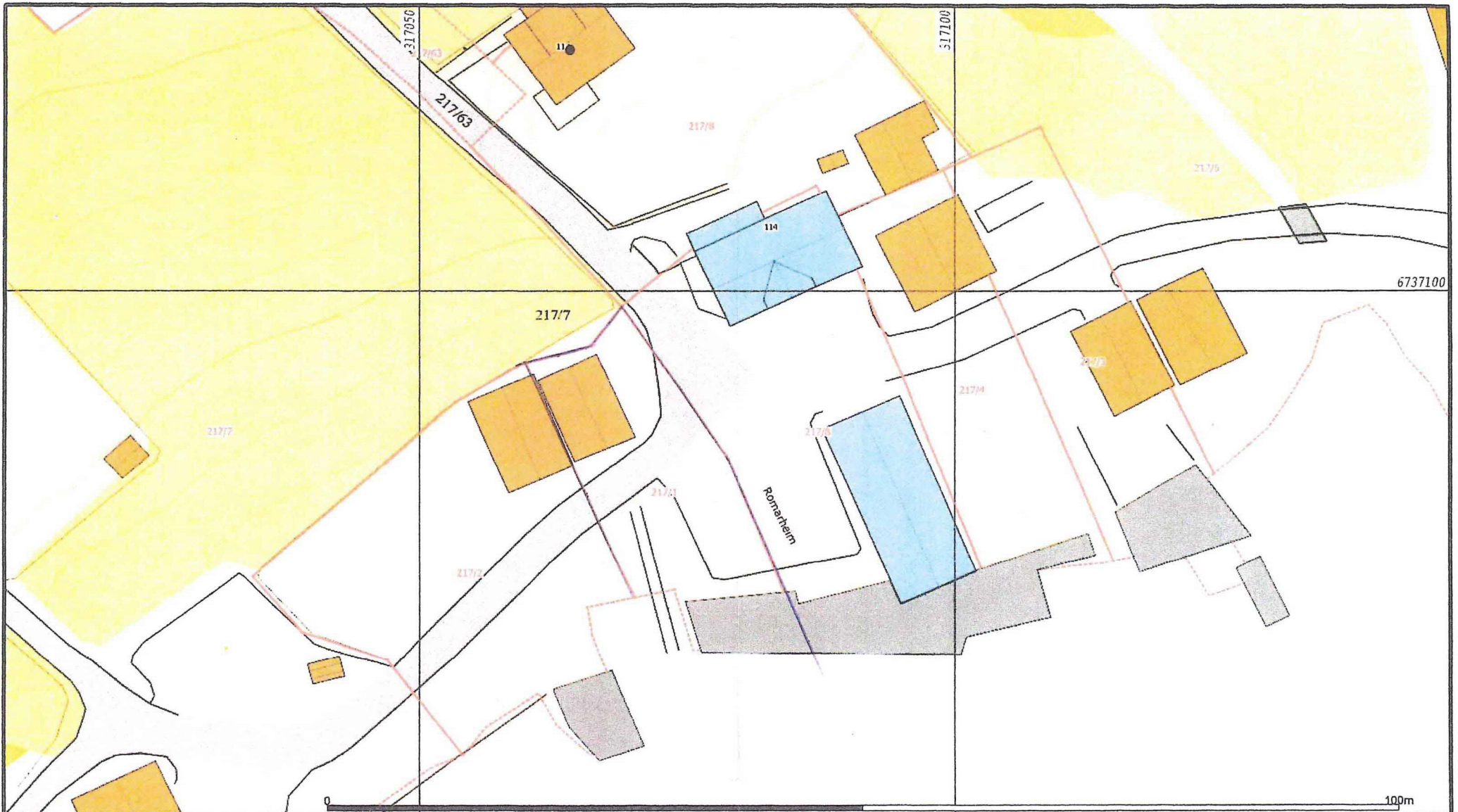
Lindås kommune  
 Geodata avdeling  
 Grunnkart.



Dato: 2017.12.15  
 Sign: SSO

Del av g.nr. 217, b.nr. 1.

Målestokk  
 1:500



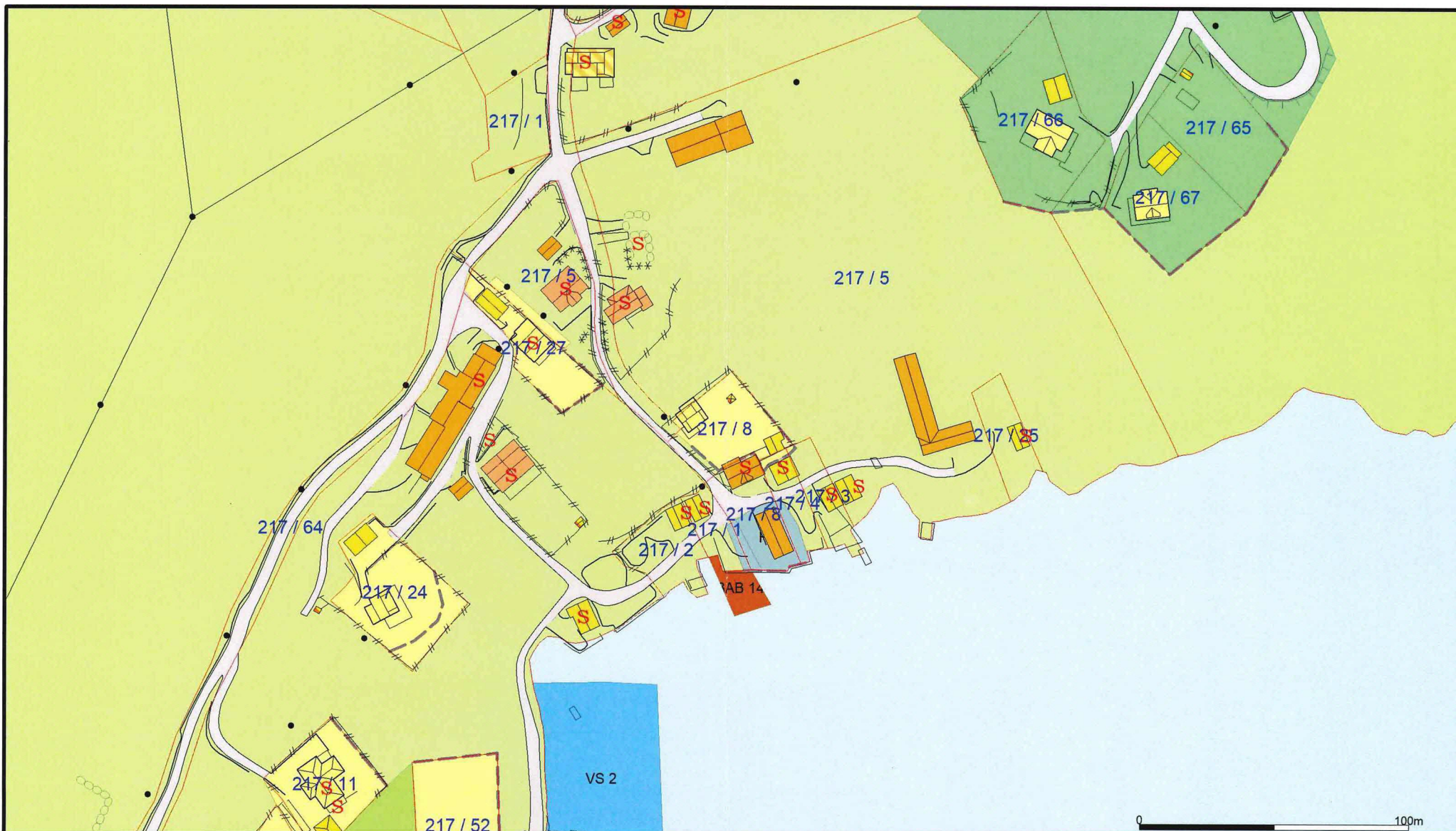
Målte Grenser	Våningshus
Registrerte Grenser	Større bustader
Udefinert grenser	Hytte/feriehuis
Tervegnålte grense	Garasje/utlus
Konstruert grensepunkt	Industri/lager
Bolig	Andre bygg
Bustad m/leilighet	

Beliggenhet og høyder må oppfattes som orienterende.  
 Koordinatsystem: UTM (EUREF89) - SONE 32 (EPSG:32632)  
 Høydesystem: (EPSG:)

	Lindås kommune Geodata avdeling		
	A-Grunnkart WMS.		
Dato: 2017.12.15	Del av g.nr. 217, b.nr. 1.		Målestokk 1:500
Sign: 850			







- |                           |                              |                    |
|---------------------------|------------------------------|--------------------|
| Bustadbygging             | Idrettsanlegg                | Friområde          |
| Fritidsbustader           | Andre typer nærmere angitt b | Parkområde         |
| Semtrumsformål            | Grav og urnelund             | LNFR               |
| Off. privat tenesteyting  | Komb bebyggelse og Næring    | Spredt bustadbyg   |
| Fritids- og turistforemål | Veg                          | Spredt Fritidsbusi |
| Råstoffutnytting          | Hamn                         | Spredt Næringsb    |
| Næringsbebyggelse         | Grønstruktur                 | Bruk og vern av s  |

Beliggenhet og høyer må oppfattes som orienterende.  
 Koordinatsystem: UTM(EUREF89) - SONE 32 (EPSG:32632)  
 Høydesystem: (EPSG:)



Lindås kommune  
 Byggesak  
 Kommuneplanen sin arealdel



Dato: 2019.11.15  
 Sign: liam

Gbnr 217/1 Frådeling av eksisterande naust  
 Målestokk 1:2000



