



For matrikkelenhet:

Kommune: **1263 - LINDÅS**

Gårdsnummer: **108**

Bruksnummer: **626**

Utskriftsdato/klokkeslett: 26.11.2019 kl. 11:40

Produsert av: Liv Berit Ones

Attestert av: Lindås kommune

Orientering om matrikkelbrev

Matrikkelbrevet er hjemlet i «Lov om eigedomsregistrering» (matrikkellova) av 17. juni 2005. Etter definisjonen i matrikkelovens § 3 d) er matrikkelbrevet en attestert utskrift av matrikkelen som viser alle registrerte opplysninger om en matrikkelenhet ved oppgitt dato.

Om fullstendighet og nøyaktighet i matrikkelbrevet

Matrikkelen ble etablert ved konvertering av data fra tidligere registre. Det kan variere hvor gode disse dataene er med hensyn på fullstendighet og nøyaktighet. I enkelte tilfeller kan grensepunkt og grenselinjer mangle helt eller delvis eller være feil registrert. Det kan også være feil og mangler ved registrert bygnings- og adresseinformasjon. Fullstendighet og stedfestingsnøyaktighet er generelt bedre innenfor enn utenfor tettbygd strøk. Vær oppmerksom på at for mange matrikkelenheter og bygg hefter usikkerhet ved arealet som oppgis.

For utfyllende informasjon: www.kartverket.no/matrikkelbrev

Matrikkelenhet

Matrikkelenhetstype: Grunneiendom

Bruksnavn:

26.11.2019

Etableringsdato:

0

Skyld:

Ja

Er tinglyst:

Nei

Har festegrunner:

Nei

Arealrapport

Tekst

Beregna areal for 108 / 626

Areal (m2) Kommentar

7 628

Eierforhold

Tinglyste eierforhold

Rolle Status

Føds.d./org.nr

Navn

Bruksenhet

Adresse

Andel

1 / 1

Hagemelshaver
LINDÅS TOMTESELSKAP AS
5914 ISDALSTØ

Forretninger

Forretningstype

Annen forretningstype

Årsak til feilretting

Tinglysingsstatus

Tinglysingsstatusdato

Matrikkelføringsdato

Signatur

18.11.2019

26.11.2019

1263onl

1263onl

Rolle

Matrikkelenhet

Arealendring

Avgiver

1263 - 108/626

0

Oppmålingsforretning

Tinglyst

26.11.2019

18.11.2019

1263onl

1263onl

Rolle

Matrikkelenhet

Arealendring

Avgiver

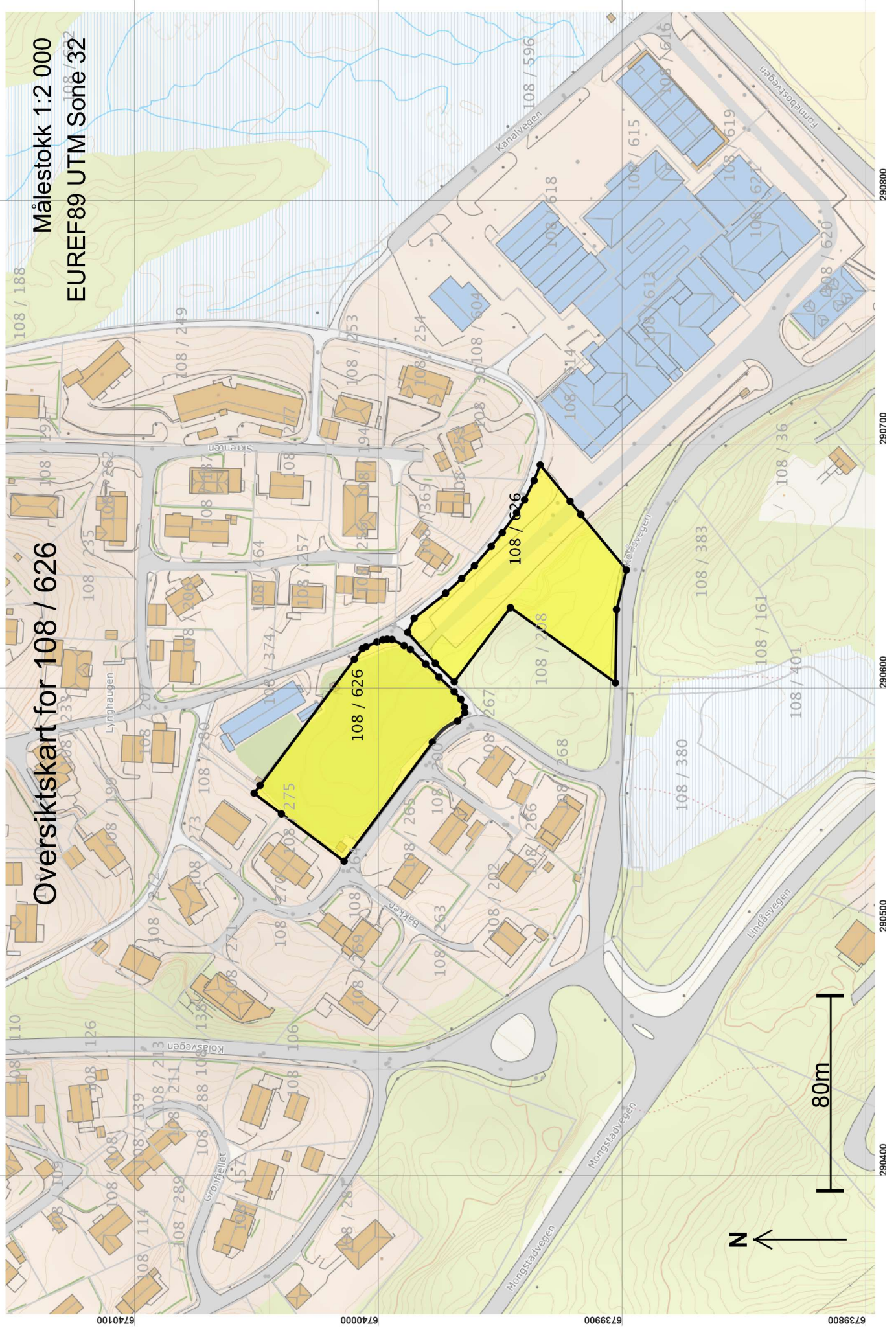
1263 - 108/604

-7 628,1

Mottaker

1263 - 108/626

7 628



Oversiktskart for 108 / 626

Målestokk 1:2 000
EUREF89 UTM Soné / 32

6740100

6740000

6739900

6739800

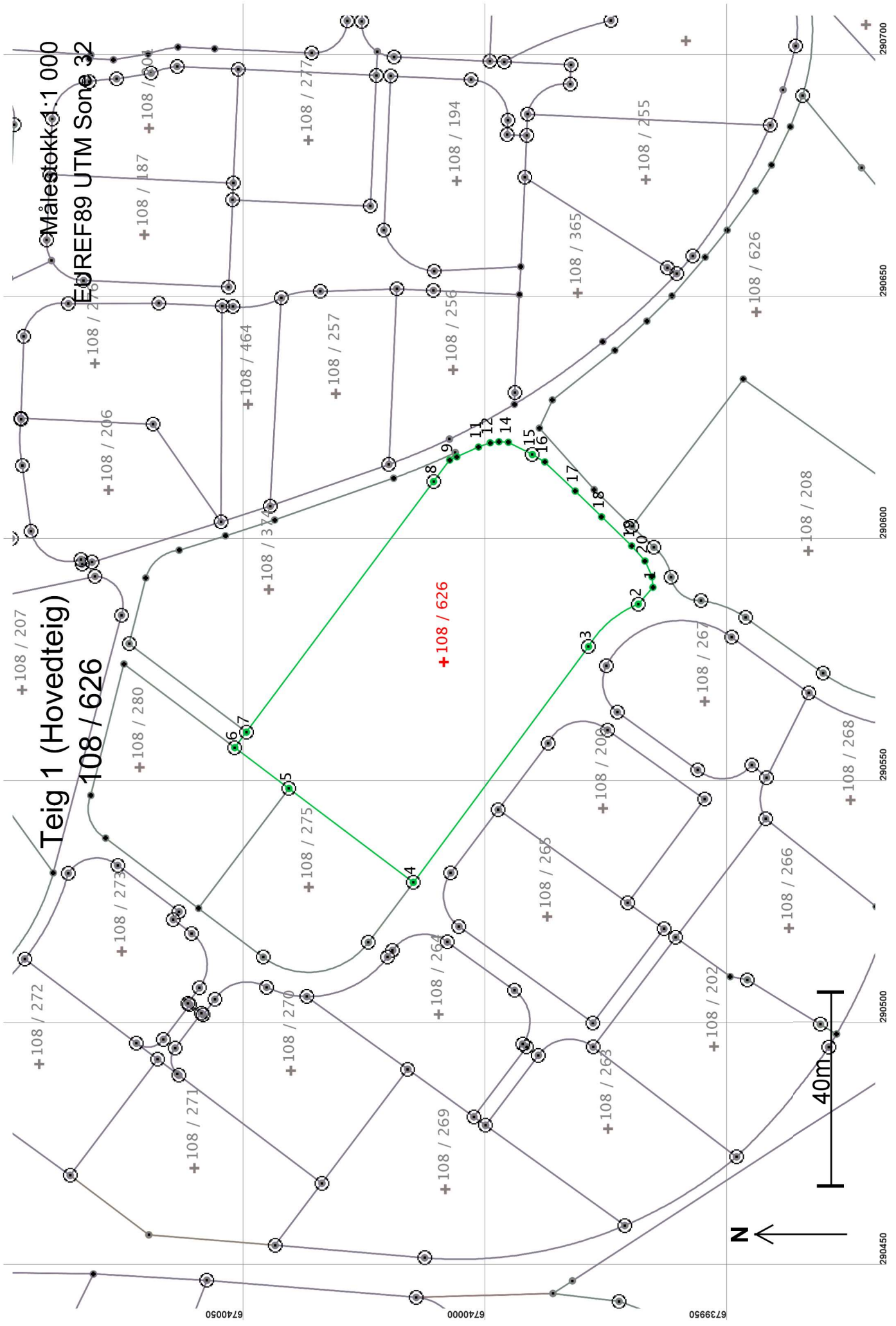
290400

290500

290600

290700

290800



Areal og koordinater

Areal: 3 874,1

Arealmerknad:

Representasjonssystem: EUREF89 UTM Sone 32

Nord: 6740009

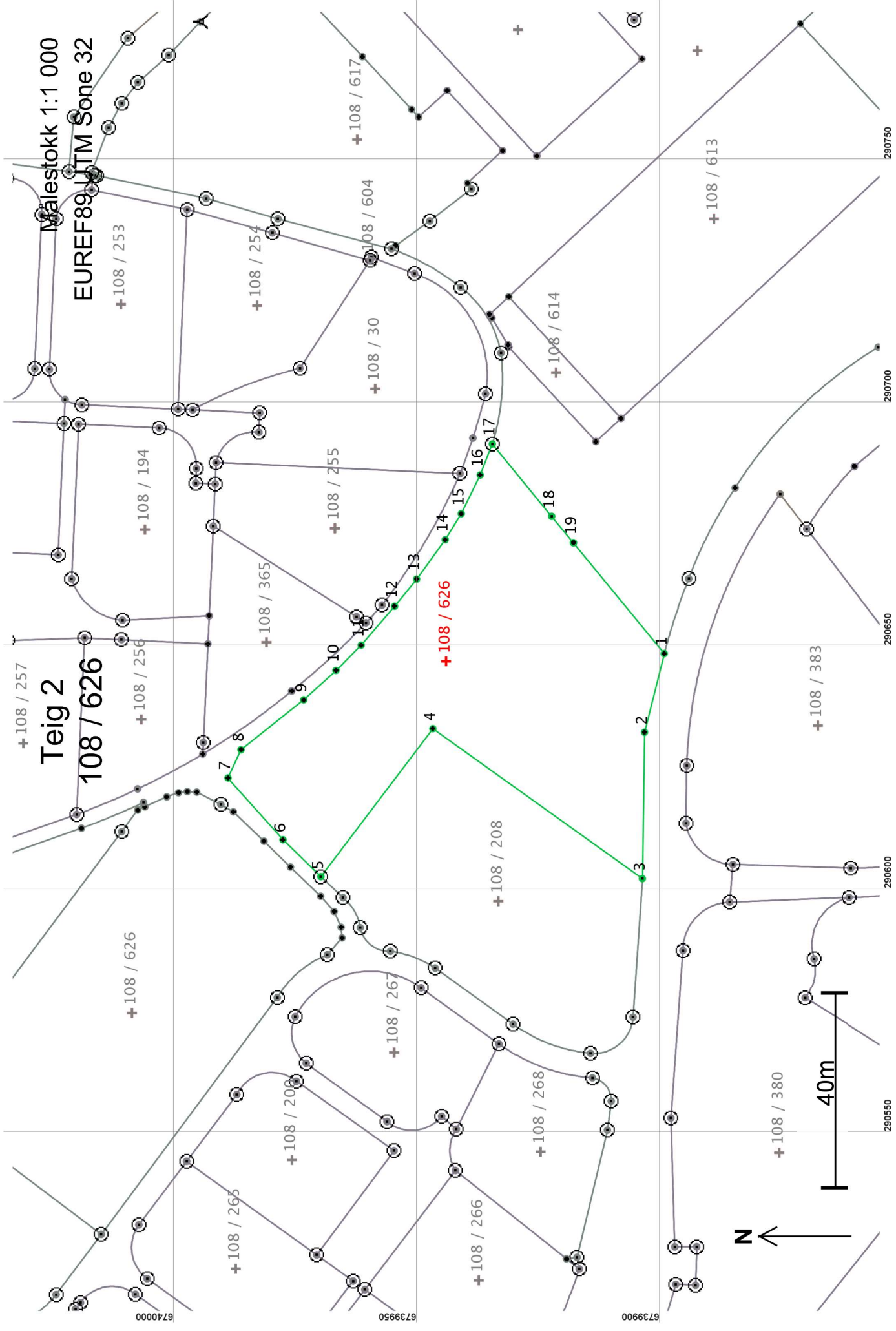
Øst: 290574

Grensepunkt / Grenselinje

Ytre avgrensing

Løpenr	Nord	Øst	Grensemerke nedsatt i / Lengde Hjelpepunkttype / Hjelpepunkttype	Målemetode	Nøyaktighet	Radius
1	6739966,18	290589,76	Ikke spesifisert Umerket 4,60 Ikke hjelpepunkt	96 GPS kinematisk (Real time kinematic)	13	
2	6739969,19	290586,29	Jordfast stein Offentlig godkjent grensemerke 13,77 Ikke hjelpepunkt	96 GPS kinematisk (Real time kinematic)	13	-21,00
3	6739979,48	290577,51	Jordfast stein Offentlig godkjent grensemerke 60,63 Ikke hjelpepunkt	96 GPS kinematisk (Real time kinematic)	13	
4	6740015,66	290528,85	Jordfast stein Offentlig godkjent grensemerke 32,20 Ikke hjelpepunkt	12 Terrengmålt: Teodolitt med elektronisk avstandsmåler	13	
5	6740041,38	290548,23	Jord Offentlig godkjent grensemerke 14,00 Ikke hjelpepunkt	12 Terrengmålt: Teodolitt med elektronisk avstandsmåler	13	
6	6740052,55	290556,66	Jord Offentlig godkjent grensemerke 4,00 Ikke hjelpepunkt	69 Beregnet	13	
7	6740050,15	290559,86	Jord Offentlig godkjent grensemerke 64,58 Ikke hjelpepunkt	12 Terrengmålt: Teodolitt med elektronisk avstandsmåler	13	
8	6740011,48	290611,58	Jord Offentlig godkjent grensemerke 5,54 Ikke hjelpepunkt	12 Terrengmålt: Teodolitt med elektronisk avstandsmåler	13	
9	6740008,17	290616,02	Ikke spesifisert Umerket 1,63 Ikke hjelpepunkt	69 Beregnet	13	
10	6740006,68	290616,69	Ikke spesifisert Umerket 4,92 Ikke hjelpepunkt	96 GPS kinematisk (Real time kinematic)	13	
11	6740002,19	290618,72	Ikke spesifisert Umerket 2,56 Ikke hjelpepunkt	96 GPS kinematisk (Real time kinematic)	13	
12	6739999,79	290619,58	Ikke spesifisert Umerket 1,81 Ikke hjelpepunkt	96 GPS kinematisk (Real time kinematic)	13	
13	6739997,99	290619,80	Ikke spesifisert Umerket 1,96 Ikke hjelpepunkt	96 GPS kinematisk (Real time kinematic)	13	

Løpenr	Nord	Øst	Grensemerke nedsatt i / Lengde Hjelpelinjetype	Målemetode	Nøyaktighet	Radius
14	6739996,03	290619,70	Ikke spesifisert Umerket 5,55 Ikke hjelpelinje	96 GPS kinematisk (Real time kinematic)	13	13
15	6739991,09	290617,17	Jordfast stein Offentlig godkjent grensemerke 3,00 Ikke hjelpelinje	96 GPS kinematisk (Real time kinematic)	13	13
16	6739988,51	290615,64	Ikke spesifisert Umerket 8,71 Ikke hjelpelinje	96 GPS kinematisk (Real time kinematic)	13	13
17	6739982,22	290609,62	Ikke spesifisert Umerket 7,61 Ikke hjelpelinje	96 GPS kinematisk (Real time kinematic)	13	13
18	6739976,78	290604,30	Ikke spesifisert Umerket 8,62 Ikke hjelpelinje	96 GPS kinematisk (Real time kinematic)	13	13
19	6739970,58	290598,31	Ikke spesifisert Umerket 4,17 Ikke hjelpelinje	96 GPS kinematisk (Real time kinematic)	13	13
20	6739967,81	290595,19	Ikke spesifisert Umerket 3,55 Ikke hjelpelinje	96 GPS kinematisk (Real time kinematic)	13	13
21	6739966,37	290591,94	Ikke spesifisert Umerket 2,18 Ikke hjelpelinje	96 GPS kinematisk (Real time kinematic)	13	13



Areal og koordinater

Areal: 3 753,9

Arealmerknad:

Representasjonssystem: EUREF89 UTM Sone 32

Nord: 6739945

Øst: 290647

Grensepunkt / Grenselinje

Ytre avgrensing

Løpnr	Nord	Øst	Grensemerke nedsett i / Lengde	Hjelpelinjetype	Målemetode	Nøyaktighet	Radius
1	6739899,95	290648,17	Ikke spesifisert	Umerket	69 Beregnet	13	13
2	6739904,00	290632,00	16,67	Ikke hjelpelinje	69 Beregnet	14	14
3	6739904,44	290601,92	Ikke spesifisert	Umerket	12 Terrengmålt: Teodolitt med elektronisk avstandsmåler	13	13
4	6739947,50	290632,74	30,08	Ikke hjelpelinje	12 Terrengmålt: Teodolitt med elektronisk avstandsmåler	14	14
5	6739970,53	290602,33	Ikke spesifisert	Geometrisk hjelpelinje	96 GPS kinematisk (Real time kinematic)	13	13
6	6739978,32	290609,92	52,95	Ikke hjelpelinje	96 GPS kinematisk (Real time kinematic)	14	14
7	6739989,62	290622,61	Ikke spesifisert	Kamjern	96 GPS kinematisk (Real time kinematic)	13	13
8	6739986,94	290628,41	38,15	Ikke hjelpelinje	96 GPS kinematisk (Real time kinematic)	14	14
9	6739974,06	290638,65	Jordfast stein	Offentlig godkjent grensemerke	96 GPS kinematisk (Real time kinematic)	13	13
10	6739967,43	290644,70	10,87	Ikke hjelpelinje	96 GPS kinematisk (Real time kinematic)	14	14
11	6739962,24	290649,90	Ikke spesifisert	Umerket	96 GPS kinematisk (Real time kinematic)	13	13
12	6739955,37	290657,88	16,99	Ikke hjelpelinje	96 GPS kinematisk (Real time kinematic)	14	14
13	6739950,83	290663,46	Ikke spesifisert	Umerket	96 GPS kinematisk (Real time kinematic)	13	13
			6,39	Ikke hjelpelinje	96 GPS kinematisk (Real time kinematic)	14	14
			16,45	Ikke hjelpelinje	96 GPS kinematisk (Real time kinematic)	13	13
			Ikke spesifisert	Umerket	96 GPS kinematisk (Real time kinematic)	14	14
			8,98	Ikke hjelpelinje	96 GPS kinematisk (Real time kinematic)	13	13
			Ikke spesifisert	Umerket	96 GPS kinematisk (Real time kinematic)	14	14
			7,34	Ikke hjelpelinje	96 GPS kinematisk (Real time kinematic)	13	13
			Ikke spesifisert	Umerket	96 GPS kinematisk (Real time kinematic)	14	14
			10,54	Ikke hjelpelinje	96 GPS kinematisk (Real time kinematic)	13	13
			Ikke spesifisert	Umerket	96 GPS kinematisk (Real time kinematic)	14	14
			7,19	Ikke hjelpelinje	96 GPS kinematisk (Real time kinematic)	13	13
			Ikke spesifisert	Umerket	96 GPS kinematisk (Real time kinematic)	14	14
			10,00	Ikke hjelpelinje	96 GPS kinematisk (Real time kinematic)	13	13

Løpenr	Nord	Øst	Grensemerke nedsatt i / Lengde Hjelpelinjetype	Målemetode	Nøyaktighet	Radius
14	6739944,96	290671,56	Ikke spesifisert Umerket 6,28 Ikke hjelpelinje	96 GPS kinematisk (Real time kinematic)	13	13
15	6739941,66	290676,90	Ikke spesifisert Umerket 8,86 Ikke hjelpelinje	96 GPS kinematisk (Real time kinematic)	13	14
16	6739937,76	290684,85	Ikke spesifisert Umerket 6,83 Ikke hjelpelinje	96 GPS kinematisk (Real time kinematic)	13	14
17	6739935,28	290691,22	Jordfast stein Offentlig godkjent grensemerke 19,23 Ikke hjelpelinje	96 GPS kinematisk (Real time kinematic)	13	13
18	6739923,08	290676,36	Ikke spesifisert Asfaltspiker 7,03 Ikke hjelpelinje	96 GPS kinematisk (Real time kinematic)	13	14
19	6739918,61	290670,94	Ikke spesifisert Umerket 0,03 Ikke hjelpelinje	12 Terrengmålt: Teodolitt med elektronisk avstandsmåler	14	14
20	6739918,60	290670,91	Ikke spesifisert Umerket 29,41 Ikke hjelpelinje	12 Terrengmålt: Teodolitt med elektronisk avstandsmåler	13	14