


Kommunen sitt saksnr.

Prosjektnr.



Samsvarserklæring

Pbl § 24-1, SAK10 kapittel 12

Erklæringa gjeld							
Eigedom/ byggjestad	Gnr.	Bnr.	Festenr.	Seksjonsnr.	Bygningsnr.	Bustadnr.	Kommune
	141	74				300716360	Lindås
	Adresse				Postnr.	Poststad	
	Stølshaugane 13 A og B				5911	Alversund	
Føretak							
Namn på føretaket						Organisasjonsnr.	
Lindås kommune						935084733	
Ansvarsrett gitt dato		2018		Arbeidet innan ansvarsområdet er avslutta		<input checked="" type="checkbox"/> Ja <input type="checkbox"/> Nei	
Ansvarsområde							
Henta frå søknad om ansvarsrett	Funksjon (PRO, UTF)						
	UTF						
	Beskriving av ansvarsområde						
	Byggplassering og innmåling nybygg.						
Ansvarleg for prosjektering:							
Det er ikkje avdekt arbeid som står att innanfor ansvarsområdet som er til hinder for å gi:							
<input type="checkbox"/> Rammeløyve	<input type="checkbox"/> Igangsetjingsløyve/ eittstegsløyve	<input type="checkbox"/> Mellombels bruksløyve	<input checked="" type="checkbox"/> Ferdigattest				
Ansvarleg for utføring:							
<input type="checkbox"/> Mellombels bruksløyve	– Arbeid som står att for denne delen av tiltaket fram mot ferdigattest						
Angi arbeid som står att av mindre vesentleg betydning, innanfor den delen av tiltaket det blir søkt mellombels bruksløyve for							
Angi resterande delar av tiltaket der det her ikkje blir søkt om mellombels bruksløyve							
<input checked="" type="checkbox"/> Ferdigattest - Det er ikkje avdekt feil eller manglar som hindrar ferdigattest							
Stadfestingar							
Ein stadfestar at kvalitetssikring er utført og dokumentert i medhald av søknad om ansvarsrett og føretaket sitt system.							
<input type="checkbox"/>	Prosjektering verifisert i samsvar med ytingar i TEK10						
<input type="checkbox"/>	Prosjektering verifisert i samsvar med dokumentasjon av løysingar i TEK10						
<input checked="" type="checkbox"/>	Utføring verifisert i samsvar med produksjonsunderlag						
Erklæring og underskrift							
Føretaket er kjent med reglane om straff og sanksjonar i plan- og bygningslova kap 32, og at det kan medføre reaksjonar dersom det er gitt urette opplysningar.							
Dato	Føretaket si underskrift				Gjenta med blokkbokstavar		
25.06.2019	 Lindås kommune				LINDÅS KOMMUNE		

Kommunen sitt saksnr.

Vedlegg nr.

G-



Kontrollerklæring med sluttrapport

etter plan- og bygningslova (pbl) § 24-2, jf. SAK10 § 12-5 og § 14-8

Kontrollerklæring skal sendast til *ansvarleg sækjar*.


Erklæringa gjeld							
Eigedom/ byggjestad	Gnr.	Bnr.	Festenr.	Seksjonsnr.	Bygningsnr.	Bustadnr.	Kommune
	141	74				300716360	Lindås
	Adresse				Postnr.	Poststad	
	Stølshaugane 13 A og B				5911	Alversund	

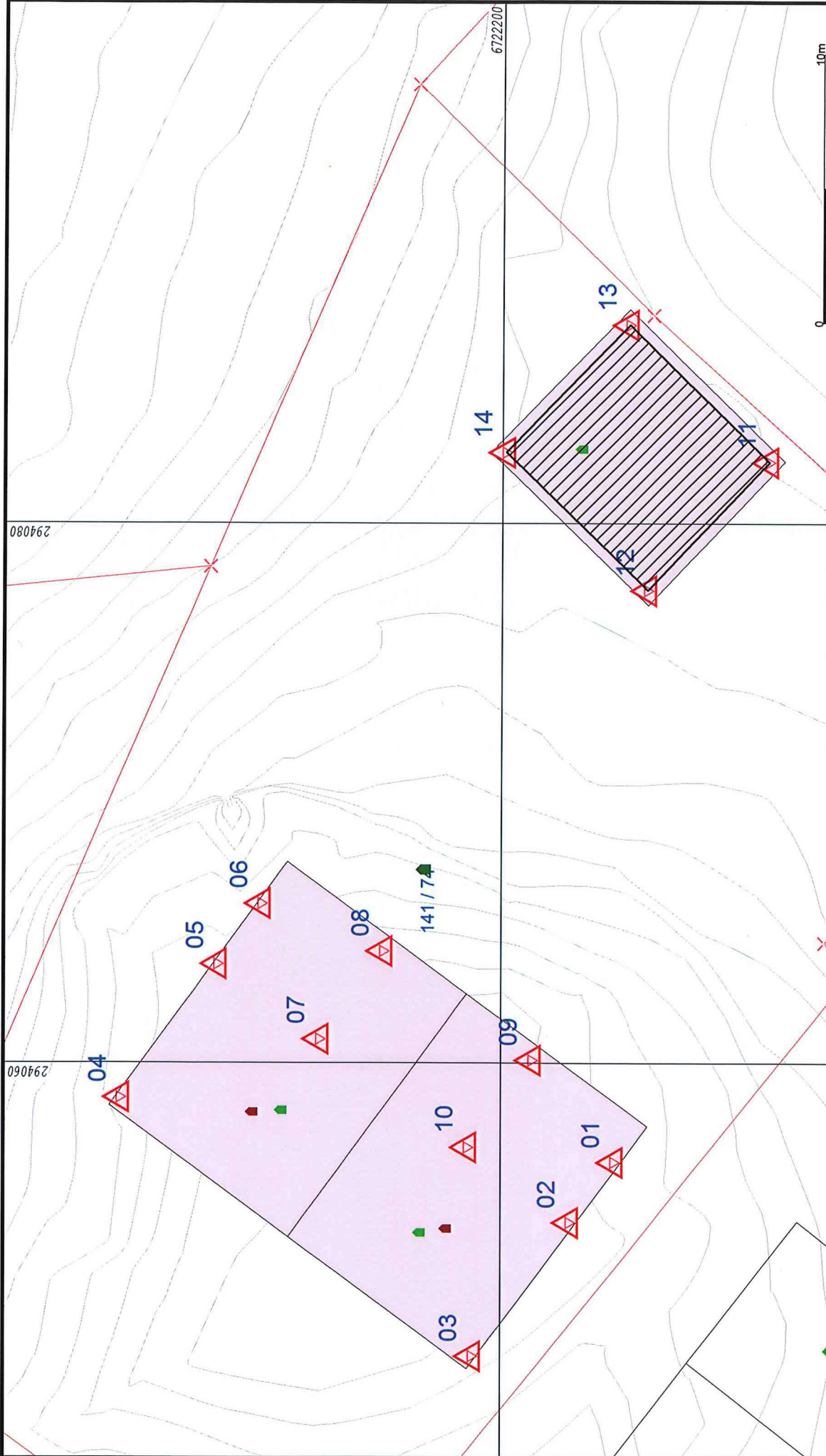
Ansvarleg kontrollerande	
Namn på føretaket	Organisasjonsnr.
Lindås kommune	935084733




Ansvarsrett gitt dato	2018
-----------------------	------

Ansvarsområdet	
Henta frå erklæring om ansvarsrett	Byggplassering og innmåling nybygg.

Sluttrapport	
<input checked="" type="checkbox"/>	Ingen avvik er funne, sjå vedlagt plan for uavhengig kontroll
<input type="checkbox"/>	Observerte avvik er lukka, sjå vedlagt plan for uavhengig kontroll
<input type="checkbox"/>	Opne avvik er rapportert til kommunen, sjå vedlagt plan for uavhengig kontroll
Vedlegg	Plan for uavhengig kontroll
	Vedlegg nr. G-

Erklæring og underskrift		
Kontroll er gjennomført etter forskriftene.		
Kontrollføretaket er uavhengig av føretaka som er kontrollerte.		
Ansvarleg kontrollerande føretak er kjent med reglane om straff og sanksjonar i plan- og bygningslova kap 32, og at det kan medføre reaksjonar dersom det er gitt uriktige opplysningar.		
Dato	Kontrollerande føretak si underskrift	Gjenta med blokkbokstavar
25.06.2019	 Lindås kommune	LINDÅS KOMMUNE



 Lindås kommune Geodataavdeling	Innmålt grunnmur. 	 10m	Målestokk 1:200
Dato: 2019.06.25 Sigm: lrei	Beilighet og høyder må opplyttes som orienterende. Koordinatsystem: EUREF89 - SONE 32 (EPSG:25832) Høydesystem: NN 2000 høyder (EPSG:5941)		

- Målte Grenser
- Registrerte Grenser
- Udefinert grenser
- Terrengmålte grense
- Konstruert grensepunkt
- Bolig
- Bustad m/fleilighet
- Våningshus
- Sørre bustader
- Hytte/feriehuis
- Garasje/Luthus
- Industri/lager
- Andre bygg

C:\Gemini\survey\Work\141-74.gmi

Beskrivelse:

Utlistet dato: 2019.06.21
Utlistet av: lieiry

Oppdragsgiver *Maja Eiendom AS*

Adresse: *Lindås vegen 154*
Postnr. / sted: *5916 Isdalsvå*

Lindås kommune

Opprettet: Dato: 2019.06.21
Endret: 2019.06.21

Signatur: *J. Rydal*
lieiry
lieiry

Koordinatsystem: EUR89 32 EUREF89 - SONE 32
EPSG kode: 25832 Nasjonal ID: 22
Høydesystem: NN2000 NN 2000 høyder
EPSG kode: 5941 Nasjonal ID: NN2000
Horisontalt datum: EUREF89
Vertikalt datum: Norsk null av 2000
Geoidmodell: None Ingen geoidmodell

Prosjekt: C:\Gemini\survey\Work\141-74.gmi
Koordinatsystem: EUREF89 - SONE 32 / NN 2000 høyder

21.06.2019

PunktID	Tema	N-koord.	Ø-koord.	Høyde	Geoide H	Status
01		6 722 195,820	294 056,331	69,367		K
02		6 722 197,467	294 054,085	69,345		K
03		6 722 201,074	294 049,129	69,359		K
09		6 722 198,878	294 060,104	69,352		K
10		6 722 201,240	294 056,871	69,357		K
04		6 722 214,177	294 058,710	69,365		K
05		6 722 210,570	294 063,655	69,344		K
06		6 722 208,934	294 065,903	69,376		K
07		6 722 206,773	294 060,892	69,359		K
08		6 722 204,393	294 064,128	69,342		K
11		6 722 190,075	294 082,275	69,091		K
12		6 722 194,609	294 077,515	69,141		K
13		6 722 195,309	294 087,353	68,933		K

25.06.19
Eivind Rydland
Lindås kommune