

**For matrikkelenhet:**

Kommune: **1263 - LINDÅS**
Gårdsnummer: **131**
Bruksnummer: **63**

Utskriftsdato/klokkeslett: 06.12.2019 kl. 09:38
Produsert av: Morten Mangerøy Helland - Lindås
Attestert av: Lindås kommune

Orientering om matrikkelbrev

Matrikkelbrevet er hjemlet i «Lov om eigedomsregistrering» (matrikkelova) av 17. juni 2005. Etter definisjonen i matrikkelovens § 3 d) er matrikkelbrevet en attestert utskrift av matrikkelen som viser alle registrerte opplysninger om en matrikkelenhet ved oppgitt dato.

Om fullstendighet og nøyaktighet i matrikkelbrevet

Matrikkelen ble etablert ved konvertering av data fra tidligere registre. Det kan variere hvor gode disse dataene er med hensyn på fullstendighet og nøyaktighet. I enkelte tilfeller kan grensepunkt og grenselinjer mangle helt eller delvis eller være feil registrert. Det kan også være feil og mangler ved registrert bygnings- og adresseinformasjon. Fullstendighet og stedfestingsnøyaktighet er generelt bedre innenfor enn utenfor tettbygd strøk. Vær oppmerksom på at for mange matrikkelenheter og bygg hefter usikkerhet ved arealet som oppgis.

For utfyllende informasjon: www.kartverket.no/matrikkelbrev

Adresser

Adresstype	Adressenavn Adressetilleggsnavn	Adressekode	Adressenr	Kretser	
Vegadresse	Radøyvegen	6000	285	Grunnkrets Valgkrets: Kirkesogn: Postnr.område: Tettsted:	0205 SOLTVEIT 9 ALVERSUND 07070101 Alversund 5911 ALVERSUND

Bygning og bygningsendring

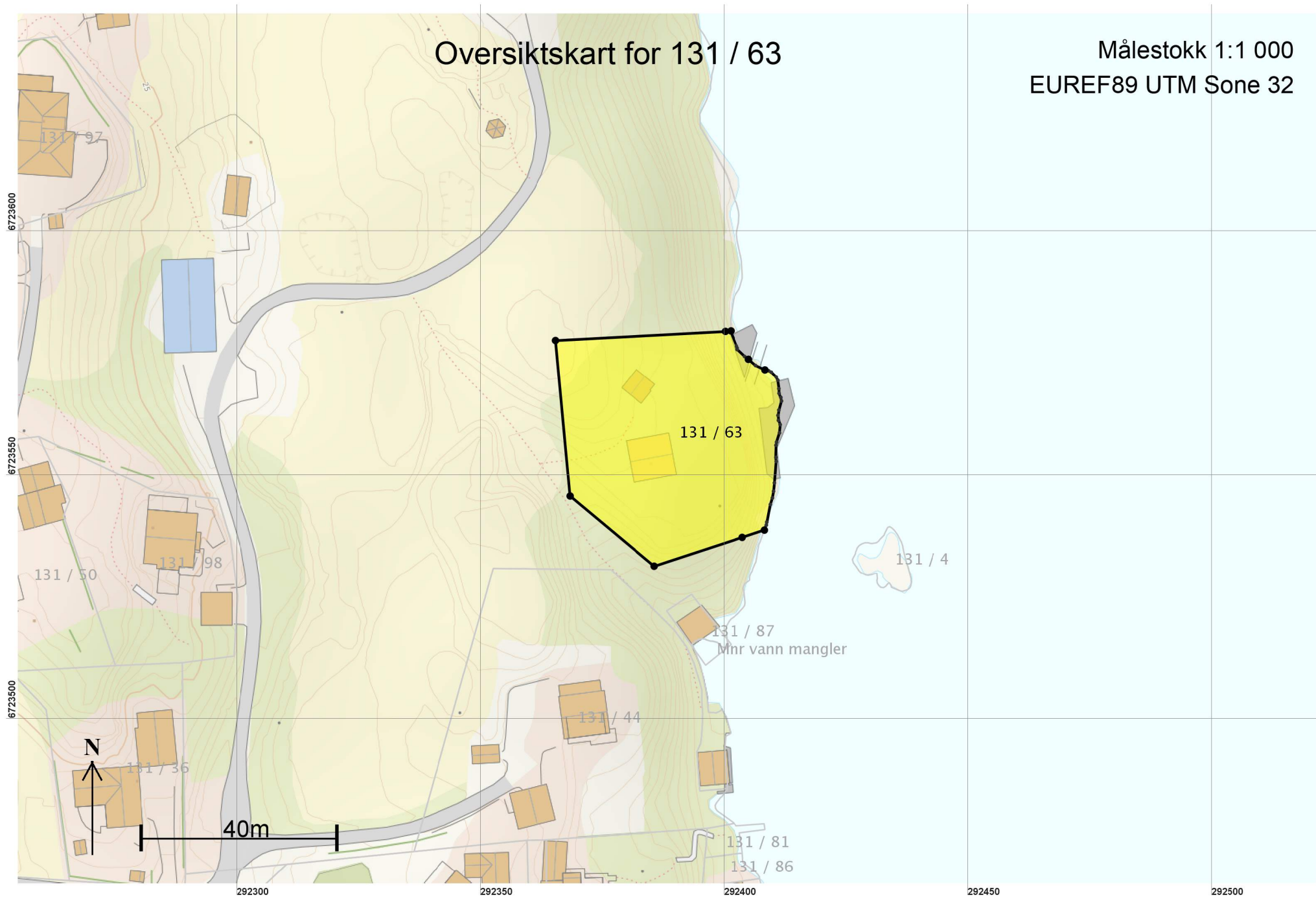
Bygningsnr: 176 216 506	Bebygd areal:	0	Ant. boliger:	0	<u>Datoer:</u>
Løpenr:	Bruksareal bolig:	0	Ant. etasjer:	0	Rammetillatelse:
Bygningsendringskode:	BRA annet:	0	Vannforsyning:		Igangsettingstillatelse:
Bygningstype: Fritidsbygg(hyttersommerh. ol	Bruksareal totalt:	0	Avløp:		Tatt i bruk:
Næringsgruppe:	Alternativt areal:	0	Har heis:	Nei	Midl. brukstillatelse:
Bygningsstatus: Tatt i bruk	Alternativt areal 2:	0			Ferdigattest:
Energikilder:	Oppvarming:				

Bruksenheter

Adresse	Bruksenhetsnummer	Bruksenhetstype	Bruksareal	Ant. rom	Kjøkkentilgang	Bad	WC	Matrikkelenhet
6000 Radøyvegen 285	H0101	Fritidsbolig	0	0		0	0	131/63

Oversiktskart for 131 / 63

Målestokk 1:1 000
EUREF89 UTM Sone 32



Teig 1 (Hovedteig) 131 / 63

Målestokk 1:500
EUREF89 UTM Sone 32

6723580

6723560

6723540

6723520

292340

292360

292380

292400

292420

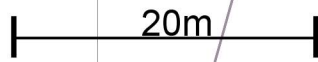

292440

+ 131 / 63

176216506
Radøyvegen 285

+ 131 / 4

+ 131 / 87
+ Mnr vann mangler



Areal og koordinater

Areal: 1 765,9

Arealmerknad: Hjelpelinje vannkant

Representasjonspunkt: Koordinatsystem: EUREF89 UTM Sone 32

Nord: 6723559

Øst: 292389

Grensepunkt / Grenselinje

Ytre avgrensing

Løpenr	Nord	Øst	Grensemerke nedsatt i / Lengde	Grensepunkttype / Hjelpelinjetype	Målemetode	Nøyaktighet	Radius
1	6723532,10	292385,57	22,41	Jordfast stein Offentlig godkjent grensemerke Ikke hjelpelinje	96 GPS kinematisk (Real time kinematic)	10	
2	6723546,43	292368,34	32,04	Fjell Offentlig godkjent grensemerke Ikke hjelpelinje	96 GPS kinematisk (Real time kinematic)	10	
3	6723578,33	292365,35	34,83	Fjell Offentlig godkjent grensemerke Ikke hjelpelinje	96 GPS kinematisk (Real time kinematic)	10	
4	6723580,19	292400,13	1,15	Fjell Offentlig godkjent grensemerke Ikke hjelpelinje	96 GPS kinematisk (Real time kinematic)	10	
5	6723580,29	292401,28	7,11	Ikke spesifisert Geometrisk hjelpepunkt Vannkant	82 Frihåndstegning: Direkte innlagt på skjerm	200 54	
6	6723574,48	292404,89	4,05	Ikke spesifisert Geometrisk hjelpepunkt Vannkant	55 Digitalisert på dig.bord fra strek-kart: Papirkopi	200 54	
7	6723572,32	292408,27	34,90	Ikke spesifisert Geometrisk hjelpepunkt Vannkant	22 Stereoinstrument: Analytisk plotter	54 19	
8	6723539,48	292408,16	4,78	Ikke spesifisert Geometrisk hjelpepunkt Ikke hjelpelinje	96 GPS kinematisk (Real time kinematic)	200	
9	6723538,00	292403,62	18,98	Fjell Offentlig godkjent grensemerke Ikke hjelpelinje	96 GPS kinematisk (Real time kinematic)	10	