








Teikforklaring			
	Bustad		Teiggrense
	Garasje		Byggegrense
	Utomhus/grønt		
	Veg		
	Gangveg		
Norbohus Villanger og Sønner AS Kvassnesvegen 45 5914 Isdalstø		Kartgrunnlag: Kilde for basiskart: Lindås kommune Koordinatsystem: UTM 32/Euref89 Høgdegrunnlag: NN2000 Dato for basiskart: 17.09.2019	
Dato	Konstr./Regnet	Godkjent	Målestokk
11.10.2019	sh		1:500
Situasjonsplan ny bustad Gnr 56, bnr 167, Fagervollen Tiltakshavar: Hilde Hisdal		Erstatning for:	Erstet av:
		904	
Henvisning:		Beregning:	Lindås kommune