



Melding til tinglysing

Det er ført at en matrikkelenhet er satt utgått i matrikkelen
Det er ført med brukstilfelle: Matrikkelenhet utgår

Løpenummer for forretning: 601650403
Vedlegg: Nei

Rekvirent av tinglysing

Organisasjonsnr 935084733
Navn LINDÅS KOMMUNE

Adresse Felles postmottak, Kvernhusmyrane 20, 5914 ISDALSTØ

Rekvirent(er) av forretning

Fødselsdato/Orgnr 970955569
Navn OPPLYSNINGSVESENETS FOND

Bruksenhet

Ulik hjemmelshaver: NEI

Adresse Postboks 535 Sentrum, 0105 OSLO


Matrikkelenhet som skal utgå / settes historisk

Knr 1263
Gnr 108
Bnr 83

Melding til tinglysing er hjemlet i Matrikkelforskrift § 10 3.ledd



Wenche Synnøve Samdal



Melding til tinglysning

Det er opprettet en ny: Grunneiendom

Det er ført med brukstilfelle: Opprett ny grunneiendom fra festegrunn

Løpenummer for forretning: 601659245

Vedlegg: Nei

Opprettet etter ML § 9 b, c eller h: Nei

Rekviert av tinglysning

Organisasjonsnr
935084733

Navn
LINDÅS KOMMUNE

Adresse

Felles postmottak, Kvernhusmyrane 20, 5914 ISDALSTØ

Rekviert(er) av forretning

Fødselsdato/Orgnr

Navn

Bruksenhet

Adresse

Ulik hjemmelshaver: JA

970955569 OPPLYSNINGSGVESENETS FOND

Postboks 535 Sentrum, 0105 OSLO

Avgivereiendom

Knr
1263

Gnr
108

Bnr
1

Ny matrikkelenhet

Knr
1263

Gnr
108

Bnr
611

Festegrunn som skal utgå/settes historisk

Knr
1263

Gnr
108


Bnr
1

Fnr
45

Melding til tinglysning er hjemlet i Matrikkelloven § 24



Kirsti Kringhaug



For matrikkelenhet:

Kommune: **1263 - LINDÅS**
Gårdsnummer: **108**
Bruksnummer: **611**

Utskriftsdato/klokkeslett: 20.11.2014 kl. 06:51
Produsert av: Einar Rydland
Attestert av: Lindås kommune

Matrikelført	
1 2 NOV 2014	
Løpenr.:	Lindås kommune
Signatur:	

Orientering om matrikelbrev

Matrikelbrevet er hjemlet i «Lov om eigedomsregistrering» (matrikellova) av 17. juni 2005. Etter definisjonen i matrikellovens § 3 d) er matrikelbrevet en attestert utskrift av matrikkelen som viser alle registrerte opplysninger om en matrikkelenhet ved oppgitt dato.

Om fullstendighet og nøyaktighet i matrikelbrevet

Matrikkelen ble etablert ved konvertering av data fra tidligere registre. Det kan variere hvor gode disse dataene er med hensyn på fullstendighet og nøyaktighet. I enkelte tilfeller kan grensepunkt og grenselinjer mangle helt eller delvis eller være feil registrert. Det kan også være feil og mangler ved registrert bygnings- og adresseinformasjon. Fullstendighet og stedfestingsnøyaktighet er generelt bedre innenfor enn utenfor tettbygd strøk. Vær oppmerksom på at for mange matrikkelenheter og bygg hefter usikkerhet ved arealet som oppgis.

For utfyllende informasjon: www.kartverket.no/matrikelbrev

Matrikkelenhet

Matrikkelenhetstype: Grunneiendom
Bruksnavn:
Etableringsdato: 12.11.2014
Skyld: 0
Er tinglyst: Ja
Har festegrunner: Nei
Er seksjonert: Nei

Arealrapport

Tekst
Beregna areal for 108 / 611

Areal (m2) Kommentar
1 701,9

Eierforhold

Tinglyste eierforhold

Rolle	Status	Føds.d./org.nr	Navn	Bruksenhet	Adresse	Andel
Hjemmelshaver		970955569	OPPLYSNINGSESENETS FOND		Postboks 535 Sentrum 105 OSLO	1 / 1
Fester		180447	WERGELAND ASLAUG GUNVOR		FJELLANGERSVINGANE 361 5955 LINDAS	1 / 1

Forretninger

Forretningstype	Arsak til feilretting	Tinglysingsstatus	Tinglysingsstatusdato	Forretningsdato	Matrikkelføringsdato	Signatur
-----------------	-----------------------	-------------------	-----------------------	-----------------	----------------------	----------

Annen forretningstype

			18.11.2014	18.11.2014	1263rpe	
		Rolle	Matrikkelenhet		Arealendring	
		Avgiver	108/611			0

Oppmålingsforretning

			19.11.2014	12.11.2014	1263rpe	
	Tinglyst					
		Rolle	Matrikkelenhet		Arealendring	
		Avgiver	108/1			-1 701,9
		Mottaker	108/611			1 701,9
		Tidligere festegrunn	108/1/45			0

Adresser

Adresstype	Adressenavn	Adressekode	Adressenr	Kretser
Vegadresse	Adressetilleggsnavn Fjellangersvingane	1106	361	Grunnkrets Valgkrets: Kirkesogn: Postnr.område: Tettsted:
				0104 LINDÅS 7 LINDÅS 07070301 Lindås 5955 LINDÅS 5241 Lindås

Bygning og bygningssending

Bygningssnr: 176 238 216

Løpenr: 1

Bygningssendingstype: Enebolig

Bygningstype: Enebolig

Næringsgruppe: Tatt i bruk

Bygningssstatus: Tatt i bruk

Energikilder:

Bygd areal:	Ant. boliger:	Datoer:
Bruksareal bolig:	0	Rammetillatelse:
BRA annet:	0	Igangsettingsstillatelse:
Bruksareal totalt:	0	Tatt i bruk:
Alternativt areal:	0	Midl. brukstillatelse:
Alternativt areal 2:	0	Ferdigattest:
Oppvarming:		

Etasje

Etasje	Antall boenheter	BRA bolig	BRA annet	BRA totalt
H01	1	0.0	0.0	0.0

Bruksenheter

Adresse	Bruksenhetsnummer	Bruksenhetstype	Bruksareal	Ant. rom	Kjøkkentilgang	Bad	WC	Matrikkelenhet
1106 Fjellangersvingane 361	H0101	Bolig	0	0	0	0	0	108/611

Bygningssnr:

176 238 224

Løpenr:

1

Bygningssendingstype: Enebolig

Bygningstype: Garasjeuthus anneks til bolig

Næringsgruppe:

Bygningssstatus: Tatt i bruk

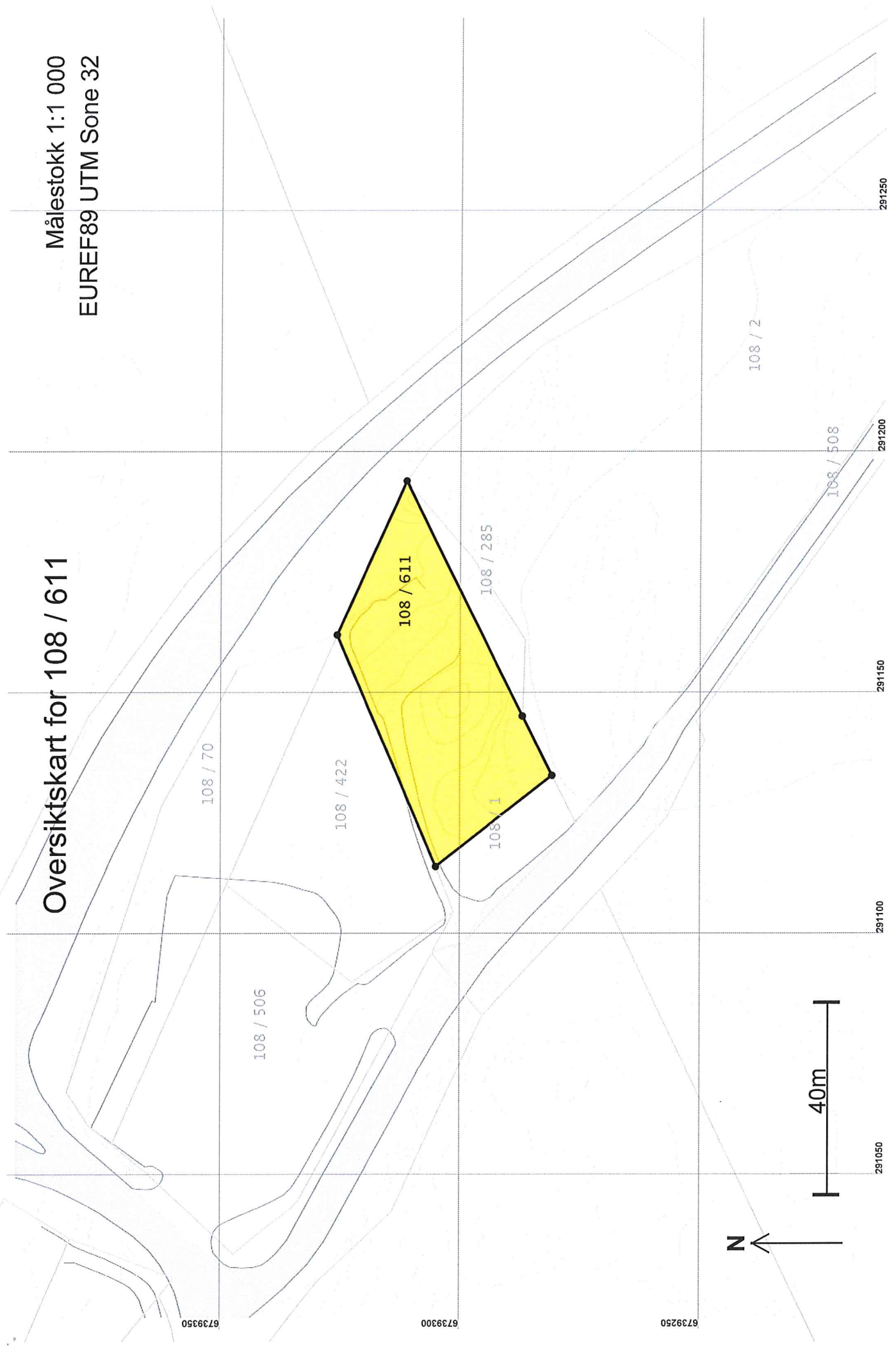
Energikilder:

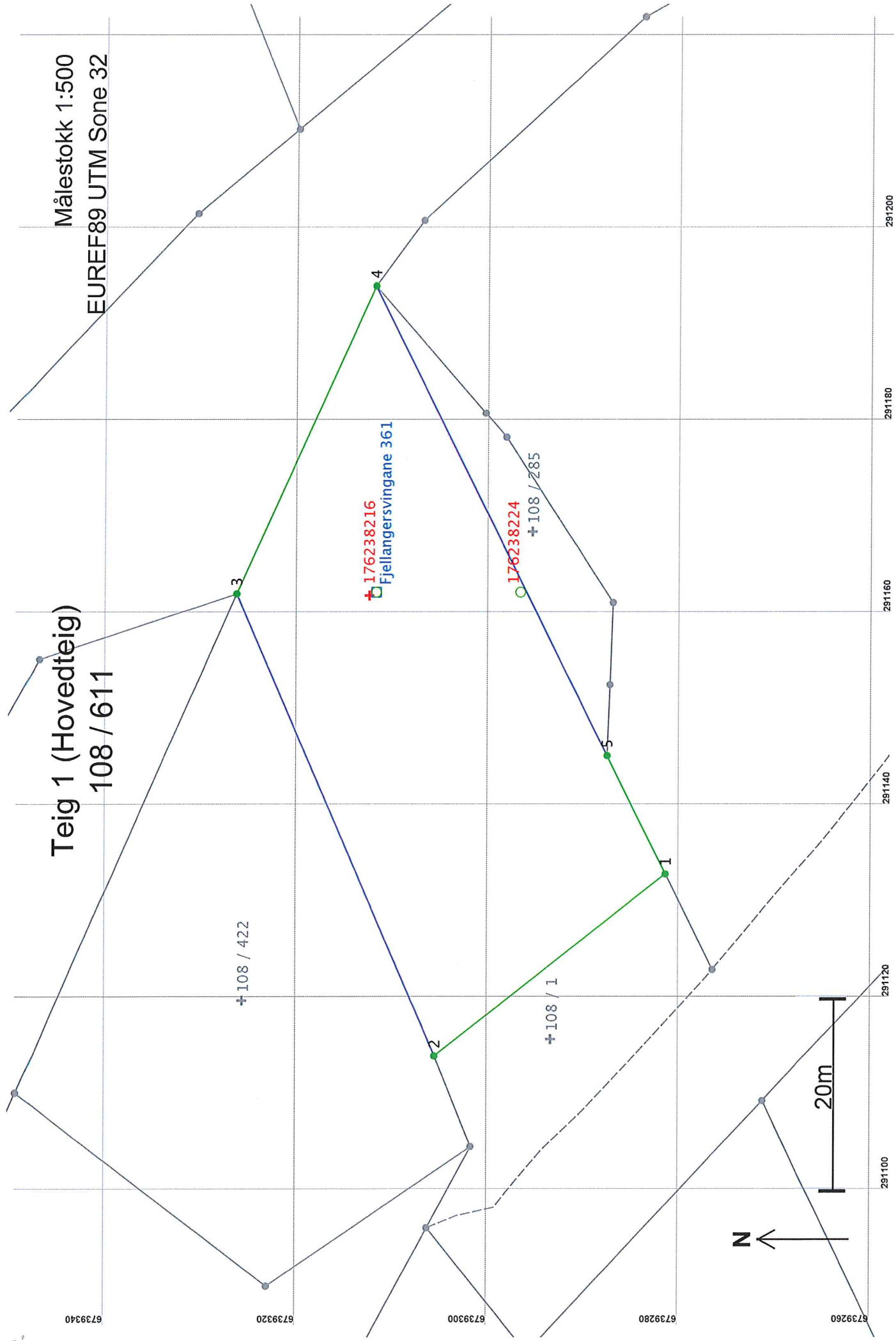
Bruksenheter

Adresse	Bruksenhetsnummer	Bruksenhetstype	Bruksareal	Ant. rom	Kjøkkentilgang	Bad	WC	Matrikkelenhet
		Unummerert bruksenhet	0	0	0	0	0	108/611

Oversiktskart for 108 / 611

Målestokk 1:1 000
EUREF89 UTM Sone 32





Areal og koordinater

Areal: 1 701,9

Arealmerknad:

Representasjonssystem: EUREF89 UTM Sone 32

Nord: 6739313

Øst: 291162

Grensepunkt / Grenselinje

Ytre avgrensing

Løpenr	Nord	Øst	Grensemerke nedsett i / Grensepunkttype / Lengde Hjelpelinjetype	Målemetode	Nøyaktighet	Radius
1	6739281,75	291132,68	Fjell Annet grensemerke 30,60 Ikke hjelpelinje	12 Terrengmålt: Teodolitt med elektronisk avstandsmåler	14	14
2	6739305,84	291113,81	Fjell Annet grensemerke 52,32 Ikke hjelpelinje	12 Terrengmålt: Teodolitt med elektronisk avstandsmåler	14	14
3	6739326,61	291161,83	Fjell Annet grensemerke 35,07 Ikke hjelpelinje	12 Terrengmålt: Teodolitt med elektronisk avstandsmåler	14	36
4	6739312,16	291193,79	Ikke spesifisert Annen detalj 54,52 Ikke hjelpelinje	10 Terrengmålt	14	14
5	6739287,87	291144,98	Fjell Annet grensemerke 13,74 Ikke hjelpelinje	12 Terrengmålt: Teodolitt med elektronisk avstandsmåler	14	36