


- Nærlige Grenser
- Registrerte Grenser
- Utefjært grenser
- Terrengnåle grense
- Konstruert grensepunkt
- Bolig
- Busstad m/leilighet
- Vanningshus
- Småre busstader
- Hytte feriehuis
- Garasje/vihus
- Industrilager
- Andre bygg

Beliggenhet og høyder må oppfattes som orienterende.



Lindås kommune  
Geodala avdeling  
Grunnkart 2009.

Alver Hotel.



1:1000  
litamos

Situasjon  
Situasjonsplan

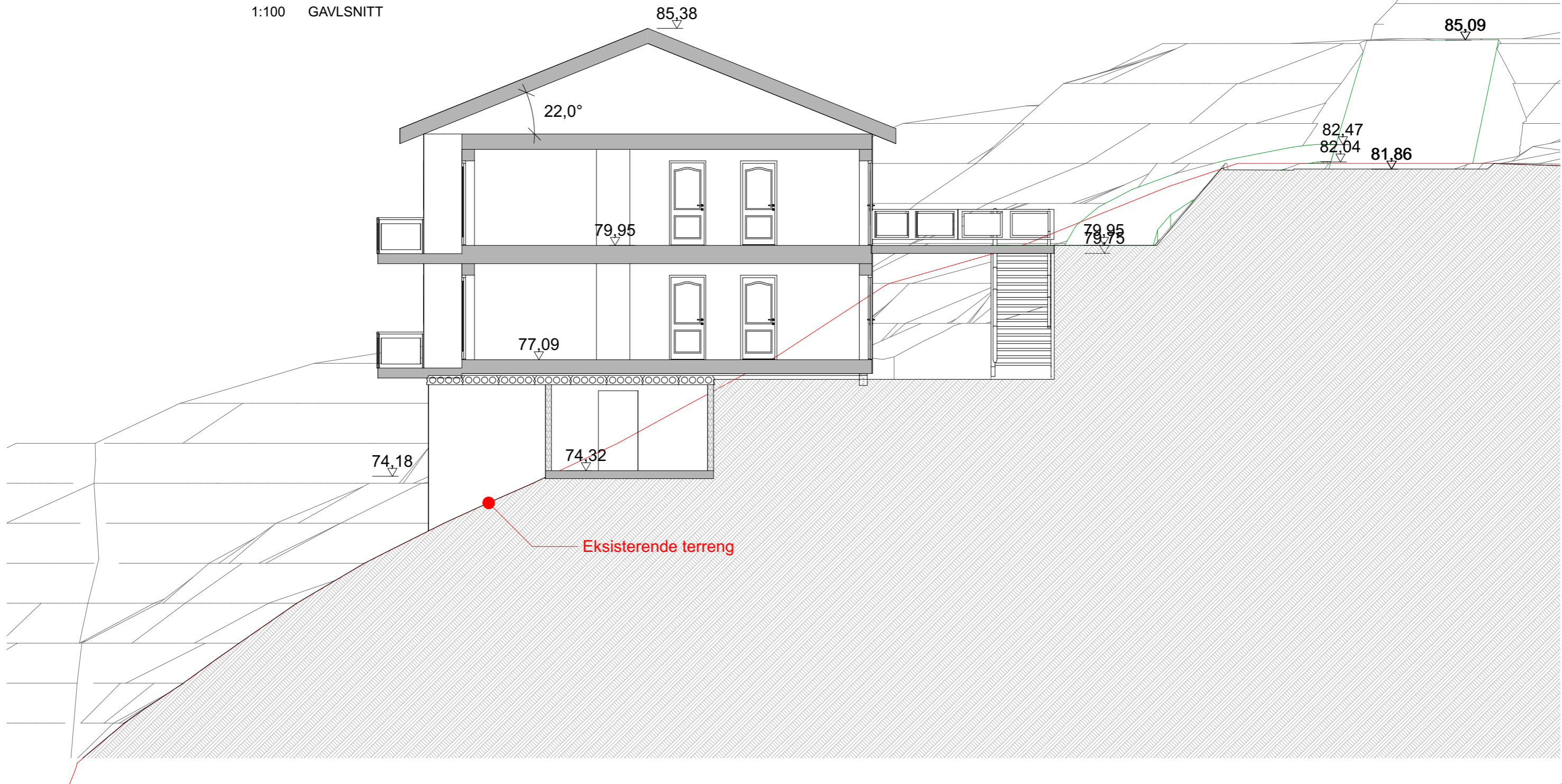
Alver hotel AS

Tegn.nr  
A10-1

A	021214	KJELLER	ru	Kontr.:
Rev.:	Dato.:	Rev.gjelder:	Tegn.:	Kontr.:

Mål:      Dato: 11 11 14    Tegn.: ru.:    Kontr.:    Godkj.:    Ansv.:

1:100 GAVLSNITT



BYGGEMELDING  
Snitt

Alver hotel AS

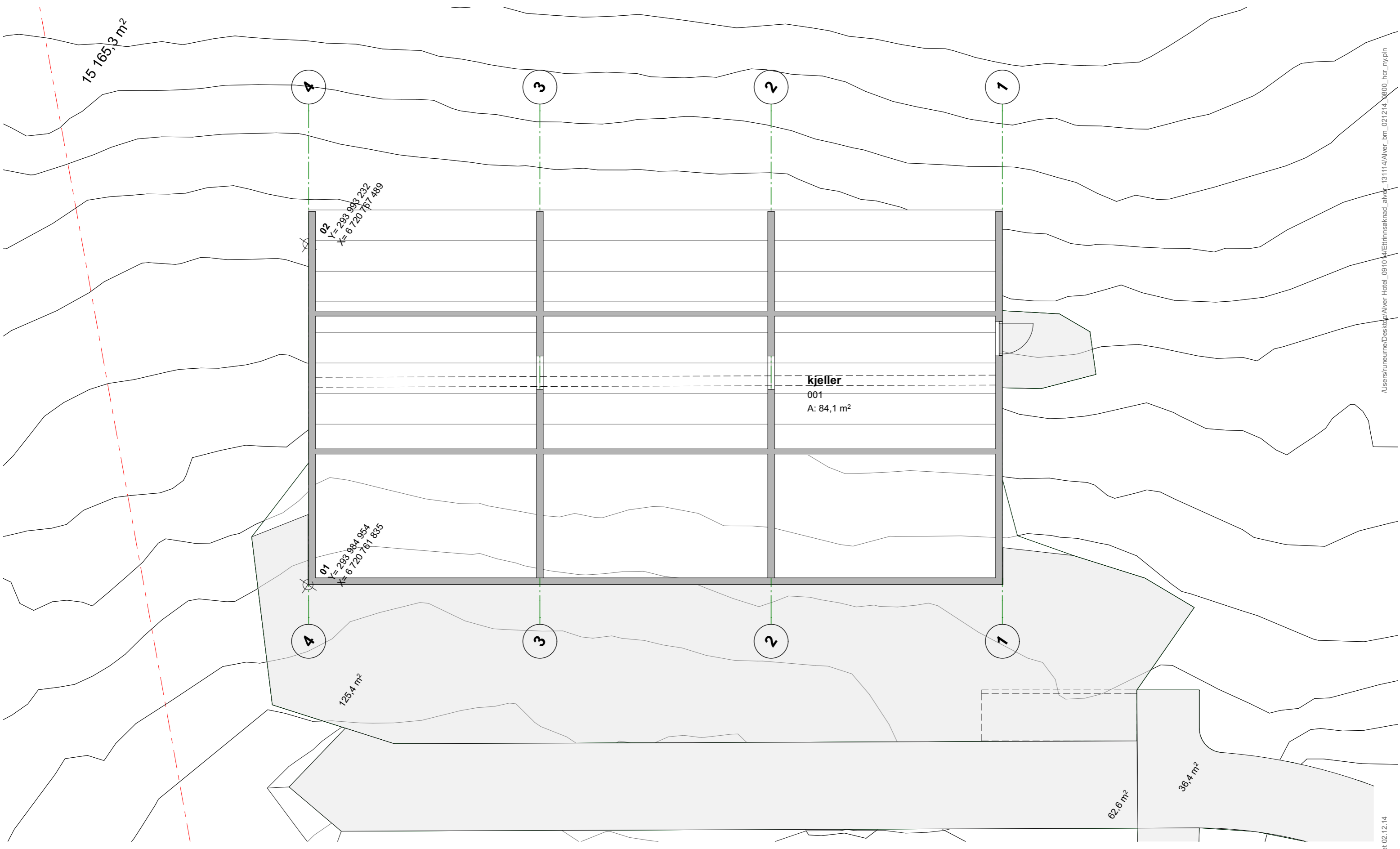
A&R Rune Urne  
Mårdalen 37 mob +47 922 25699  
5236 Rådal mail: rune@runeurne.no

Mål: Dato: 11 11 14 Tegn.: ru.: Kontr.: Godkj.: Ansv.:  
- målestokk er korrekt i format A3.

A	UZ1214	KJELER	ru	kontr.:
Rev.:	Dato.:	Rev.gjelder:	Tegn.:	Kontr.:

Tegn.nr  
A30-7

Indeks



02  
 Y= 293 993 232  
 X= 6 720 767 489

01  
 Y= 293 984 954  
 X= 6 720 761 835

**kjeller**  
 001  
 A: 84,1 m<sup>2</sup>

15 165,3 m<sup>2</sup>

125,4 m<sup>2</sup>

62,6 m<sup>2</sup>

36,4 m<sup>2</sup>

A 021214  
 Rev.: Dato.:

KJELLER  
 Rev.gjelder:

ru  
 Tegn.:

Kontr.:  
 Kontr.:

**BYGGEMELDING**  
**Kjeller**

**Alver hotel AS**

Mål:  
 - målestokk er korrekt i format A3.

Dato: 11 11 14

Tegn.: ru.:

Kontr.:

Godkj.:

Ansv.:

Tegn.nr  
**A30-2**

Indeks