



For matrikkelenhet:

Kommune: **1263 - LINDÅS**

Gårdsnummer: **54**

Bruksnummer: **2**

Utskriftsdato/klokkeslett: **05.01.2015 kl. 09:51**

Produsert av: **Sverre Solberg**

Matrikkelenhet

Matrikkelenhetstype: Grunneiendom
Bruksnavn: KUNGLEVOLD
Etableringsdato: 2,8
Skylid: Ja
Er tinglyst: Nei
Har festegrunner: Nei
Er seksjonert: Nei

Grunnerverv

Dato	Referanse	Grunnerverver
11.06.2012	2010/128230-170	971032081
		STATENS VEGVESEN
		Postboks 8142 Dep
		0033 OSLO
		Matrikkelenheter
		54/2

Kulturminne

Eventuelle opplysninger om kulturminner er hentet fra registeret Askeladden hos Riksantikvaren. På <http://www.ra.no/> finnes mer informasjon om kulturminner og hvor man skal henvende seg for å få flere opplysninger om de registrerte kulturminnene.

Lokalitetsnr	Kulturminne art	Vernetype	Kategori
66397	Gravminne	Automatisk fredet	Arkeologisk lokalitet

Arealrapport

Tekst	Areal (m2)	Kommentar
Beregna areal for 54 / 2	559 058,4	Usikkert areal

Eierforhold

Tinglyste eierforhold					
Rolle	Status	Føds.d./org.nr	Navn	Bruksenhet	Adresse
Hjemmelslshaver		021278	VALLE HARALD REBNOR		KONGLEVOLL 22
					5956 HUNDVIN
					Andel
					1 / 1

Forretninger

Forretningstype	Årsak til feilretting	Tinglysningsstatus	Tinglysningsstatusdato	Forretningsdato	Matrikkelføringsdato	Signatur
Annen forretningstype				27.06.2014	27.06.2014	1263rye

Forretningstype	Årsak til feilretting	Tinglysingsstatus	Tinglysingsstatusdato	Forretningsdato	Matrikkelføringsdato	Signatur
Annen forretningstype			27.06.2014	27.06.2014	1263rye	1263rye
Annen forretningstype			12.11.2012	12.11.2012	1263rye	1263rye
Annen forretningstype			12.11.2012	12.11.2012	1263rye	1263rye
Annen forretningstype			12.11.2012	12.11.2012	1263rye	1263rye
Feilretting	Feilføring		20.09.2011	20.09.2011	1263wik	1263wik
Oppmålingsforretning			17.06.2010	17.06.2010	1263rye	1263rye
		Rolle	Matrikkelenhet	Arealendring		
		Mottaker	93/13	3 530,5		
Oppmålingsforretning			17.06.2010	17.06.2010	1263rye	1263rye
		Rolle	Matrikkelenhet	Arealendring		
		Mottaker	54/21	1 244		
Kart- og delingsforretning			20.03.2001			
		Rolle	Matrikkelenhet	Arealendring		
		Avgiver	54/2	0		
		Mottaker	54/20	0		
Kart- og delingsforretning			28.02.2001			
		Rolle	Matrikkelenhet	Arealendring		
		Avgiver	54/2	0		
		Mottaker	54/19	0		
Kart- og delingsforretning			20.01.1981			
		Rolle	Matrikkelenhet	Arealendring		
		Avgiver	54/2	-3 434		
		Mottaker	54/18	3 434		
Skylddeling			30.04.1975			
		Rolle	Matrikkelenhet	Arealendring		
		Avgiver	54/2	-2 800		
		Mottaker	54/15	2 800		
Skylddeling			03.10.1963			

Rolle	Matrikkelenhet	Arealendring
Avgiver	54/2	0
Mottaker	54/13	0

Skylddeling

04.03.1962

Rolle	Matrikkelenhet	Arealendring
Avgiver	54/2	0
Mottaker	54/12	0

Skylddeling

20.03.1957

Rolle	Matrikkelenhet	Arealendring
Avgiver	54/2	0
Mottaker	54/11	0

Skylddeling

09.12.1953

Rolle	Matrikkelenhet	Arealendring
Avgiver	54/2	0
Mottaker	54/10	0

Skylddeling

15.05.1950

Rolle	Matrikkelenhet	Arealendring
Avgiver	54/2	0
Mottaker	54/9	0

Skylddeling

21.04.1945

Rolle	Matrikkelenhet	Arealendring
Avgiver	54/2	0
Mottaker	54/8	0

Skylddeling

15.12.1943

Rolle	Matrikkelenhet	Arealendring
Avgiver	54/2	0
Mottaker	54/7	0

Skylddeling

05.03.1924

Rolle	Matrikkelenhet	Arealendring
Avgiver	54/2	0
Mottaker	54/4	0

Skylldeling

21.10.1918

Rolle	Matrikkelenhet	Arealendring
Avgiver	54/2	0
Mottaker	54/3	0

Nymatrikulering

Rolle	Matrikkelenhet	Arealendring
Mottaker	54/2	0

Adresser

Adresstype **Adressenavn** **Adressekode** **Adressenr** **Kretser**

Vegadresse Adresstilleggsnavn 1249 22 Grunnkrets 0108 HUNDVIN
 Konglevoll Valgkrets: 6 SKODVIN
 Kirkesogn: 07070305 Hundvin
 Postnr.område: 5956 HUNDVIN
 Tettsted:

Bygning og bygningssendring

Bygningsnr: 176 273 348

Løpenr:

Bygningssendingskode:

Bygningstype: Hus for dyr/landbr.lager/silo

Næringsgruppe: Jordbruk, skogbruk og fiske

Bygningsstatus: Tatt i bruk

Energikilder:

Bebygd areal: 0 Ant. boliger: 0 Datoer:
 Bruksareal bolig: 0 Ant. etasjer: 0 Rammetillatelse:
 BRA annet: 0 Vannforsyning: Igangsettningstillatelse:
 Bruksareal totalt: 0 Avløp: Tatt i bruk:
 Alternativt areal: 0 Har heis: Nei Midl. brukstillatelse:
 Alternativt areal 2: 0 Oppvarming: Ferdiggattest:

Bruksenheter

Adresse

Bruksenheitsnummer Bruksenhetstype Bruksareal Ant. rom Kjøkkentilgang Bad WC Matrikkelenhet
 Unummerert bruksenhet 0 0 0 0 0 54/2

Byggningsnr: 176 273 348
Løpenr: 1
 Bygningssendingskode: Tilbygg
 Bygningstype: Hus for dyr/landbr.lager/silo
 Næringsgruppe: Jordbruk, skogbruk og fiske
 Bygningssstatus: Igangsettsingstillatelse
 Energikilder:

Etasje
 Etasje Antall boenheter BRA bolig BRA annet BRA totalt
 H01 0 0.0 45.0 45.0

Bruksenheter
 Adresse Bruksenhetsnummer Bruksenhetstype Bruksareal Ant. rom Kjøkkentilgang Bad WC Matrikkelenhet
 Unummerert bruksenhet 0 0 0 0 54/2

Kontaktpersoner
 Rolle Føds.dato/org.nr Navn Bruksenhet Adresse
 Kontaktperson 021278 VALLE HARALD REBNOR KONGLEVOLL 22
 5956 HUNDVIN
 Tiltakshaver 021278 VALLE HARALD REBNOR KONGLEVOLL 22
 5956 HUNDVIN

Byggningsnr: 176 273 356
Løpenr:
 Bygningssendingskode:
 Bygningstype: Hus for dyr/landbr.lager/silo
 Næringsgruppe:
 Bygningssstatus: Tatt i bruk
 Energikilder:

Bruksenheter
 Adresse Bruksenhetsnummer Bruksenhetstype Bruksareal Ant. rom Kjøkkentilgang Bad WC Matrikkelenhet
 Unummerert bruksenhet 0 0 0 0 54/2

Bygningsnr: 176 273 364

Løpnr:

Bygningssendingskode:

Bygningstype: Våningshus

Næringsgruppe: Bolig

Bygningsstatus: Tatt i bruk

Energikilder:

Bebygd areal:

Bruksareal bolig:

BRA annet:

Bruksareal totalt:

Alternativt areal:

Alternativt areal 2:

Oppvarming:

Ant. boliger: 1

Ant. etasjer: 1

Vannforsyning:

Avløp:

Har heis:

Nei

Datoer:

Rammetillatelse:

Igangsettillingstillatelse:

Tatt i bruk:

Midl. brukstillatelse:

Ferdigattest:

Etasje

Etasje Antall boenheter BRA bolig BRA annet BRA totalt

H01 1 0.0 0.0 0.0

Bruksenheter

Adresse Bruksenhetsnummer Bruksenhetstype Bruksareal Ant. rom Kjøkkentilgang Bad WC Matrikkelenhet

1249 Konglevoll 22 H0101 Bolig 0 0 0 0 0 54/2

SEFRAK-minne

«SEFRAK er en forkorting for Sekretariatet For Registrering Av faste Kulturminner. Dette sekretariatet hadde ansvaret for en landsomfattende registrering av eldre bygninger. Et omfattende feltarbeid ble gjort i perioden 1975-1995. I dag er det Riksantikvaren som administrerer SEFRAK i samarbeid med fylkeskommunene. På <http://www.ra.no/> finnes mer informasjon om SEFRAK og om tilgang på den informasjonen som er registrert.»

SEFRAK-ID Kulturminnebetegnelse

1263 13 5 VÅNINGSHUS, KONGLEVOLL

Bygningsnr: 176 273 372

Løpnr:

Bygningssendingskode:

Bygningstype: Hus for dyr/landbr.lager/silo

Næringsgruppe:

Bygningsstatus: Tatt i bruk

Energikilder:

Bebygd areal:

Bruksareal bolig:

BRA annet:

Bruksareal totalt:

Alternativt areal:

Alternativt areal 2:

Oppvarming:

Ant. boliger: 0

Ant. etasjer: 0

Vannforsyning:

Avløp:

Har heis:

Nei

Datoer:

Rammetillatelse:

Igangsettillingstillatelse:

Tatt i bruk:

Midl. brukstillatelse:

Ferdigattest:

Bruksenheter

Adresse Bruksenhetsnummer Bruksenhetstype Bruksareal Ant. rom Kjøkkentilgang Bad WC Matrikkelenhet

Unummerert bruksenhet 0 0 0 0 0 54/2

Bygningsnr: 300 142 012

Løpnr:

Bygningssendingskode:

Bygningstype: Annen landbruksbygning

Næringsgruppe: Jordbruk, skogbruk og fiske

Bygningsstatus: Meldingssak registrer tiltak

Energikilder:

Bebyggd areal: 65 Ant. boliger: 0
Bruksareal bolig: 0 Ant. etasjer: 1
BRA annet: 65 Vannforsyning:
Bruksareal totalt: 65 Avløp:
Alternativt areal: 0 Har heis: Nei
Alternativt areal 2: 0
Oppvarming:

Datoer:

Rammeinstallatelse:

Igangsettningstillatelse:

Tatt i bruk:

Midl. brukstillatelse:

Ferdigattest:

Etasje

Etasje	Antall boenheter	BRA bolig	BRA annet	BRA totalt
H01	0	0.0	65.0	65.0

Bruksenheter

Adresse	Bruksenhetsnummer	Bruksenhetsstype	Bruksareal	Ant. rom	Kjøkkentilgang	Bad	WC	Matrikkelenhet
	H0101	Annet enn bolig	0	0	0	0	0	54/2

Kontaktpersoner

Rolle	Føds.dato/org.nr	Navn	Bruksenhet	Adresse
-------	------------------	------	------------	---------

Kontaktperson	021278	VALLE HARALD REBNOR	KONGLEVOLL 22	5956 HUNDVIN
---------------	--------	---------------------	---------------	--------------

Tiltakshaver	021278	VALLE HARALD REBNOR	KONGLEVOLL 22	5956 HUNDVIN
--------------	--------	---------------------	---------------	--------------

Bygningsnr: 300 145 681

Løpnr:

Bygningssendingskode:

Bygningstype: Garasjeuthus anneks til bolig

Næringsgruppe: Jordbruk, skogbruk og fiske

Bygningsstatus: Meldingssak registrer tiltak

Energikilder:

Bebyggd areal: 65 Ant. boliger: 0
Bruksareal bolig: 0 Ant. etasjer: 1
BRA annet: 65 Vannforsyning:
Bruksareal totalt: 65 Avløp:
Alternativt areal: 0 Har heis: Nei
Alternativt areal 2: 0
Oppvarming:

Datoer:

Rammeinstallatelse:

Igangsettningstillatelse:

Tatt i bruk:

Midl. brukstillatelse:

Ferdigattest:

Etasje

Etasje	Antall boenheter	BRA bolig	BRA annet	BRA totalt
H01	0	0.0	65.0	65.0

Bruksenheter

Adresse	Bruksenhetsnummer	Bruksenhetsstype	Bruksareal	Ant. rom	Kjøkkentilgang	Bad	WC	Matrikkelenhet
		Unummerert bruksenhet	0	0	0	0	0	54/2

Kontaktpersoner

Rolle	Føds.dato/org.nr	Navn	Bruksenhet	Adresse
-------	------------------	------	------------	---------

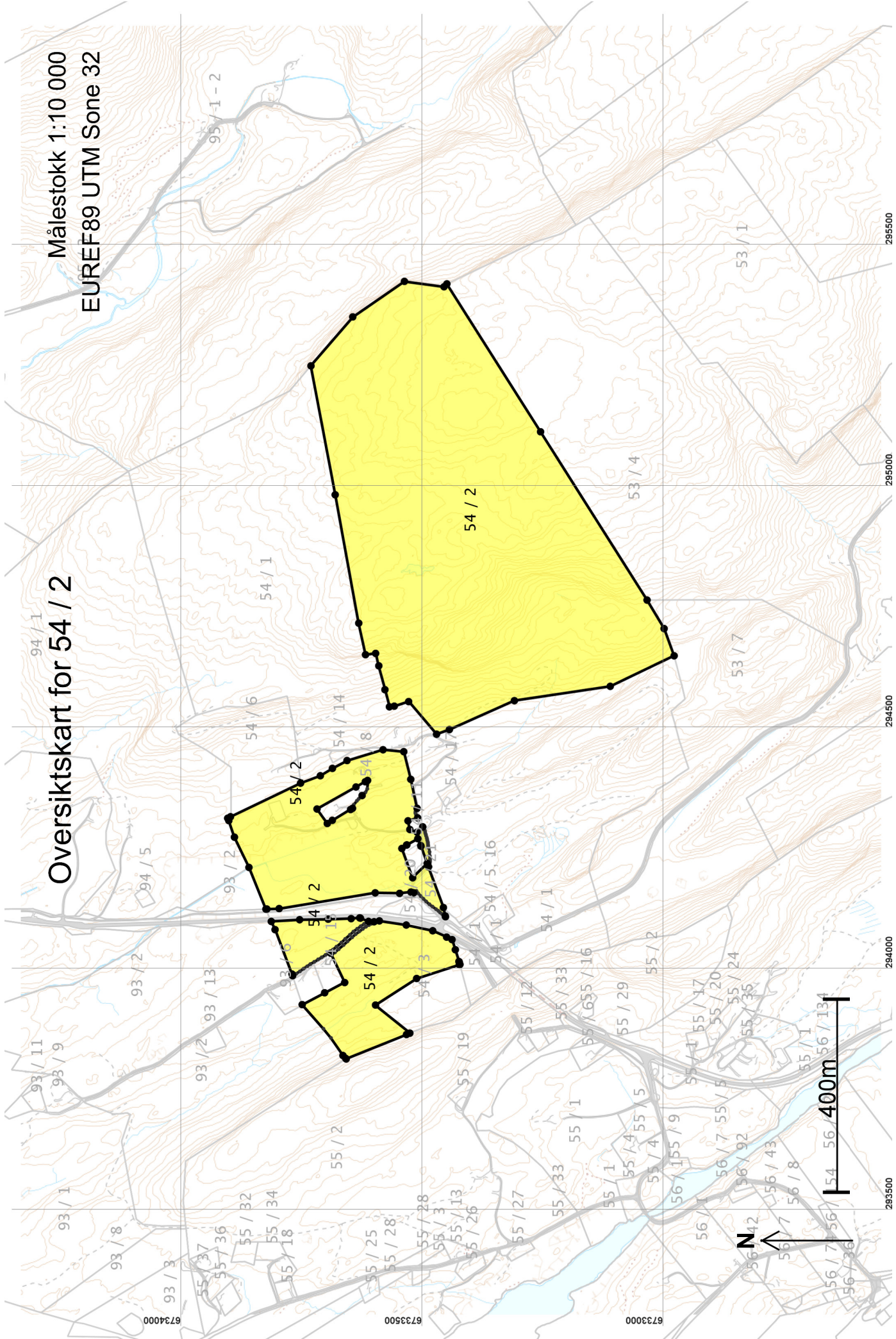
Kontaktperson	021278	VALLE HARALD REBNOR	KONGLEVOLL 22	5956 HUNDVIN
---------------	--------	---------------------	---------------	--------------

Tiltakshaver

021278

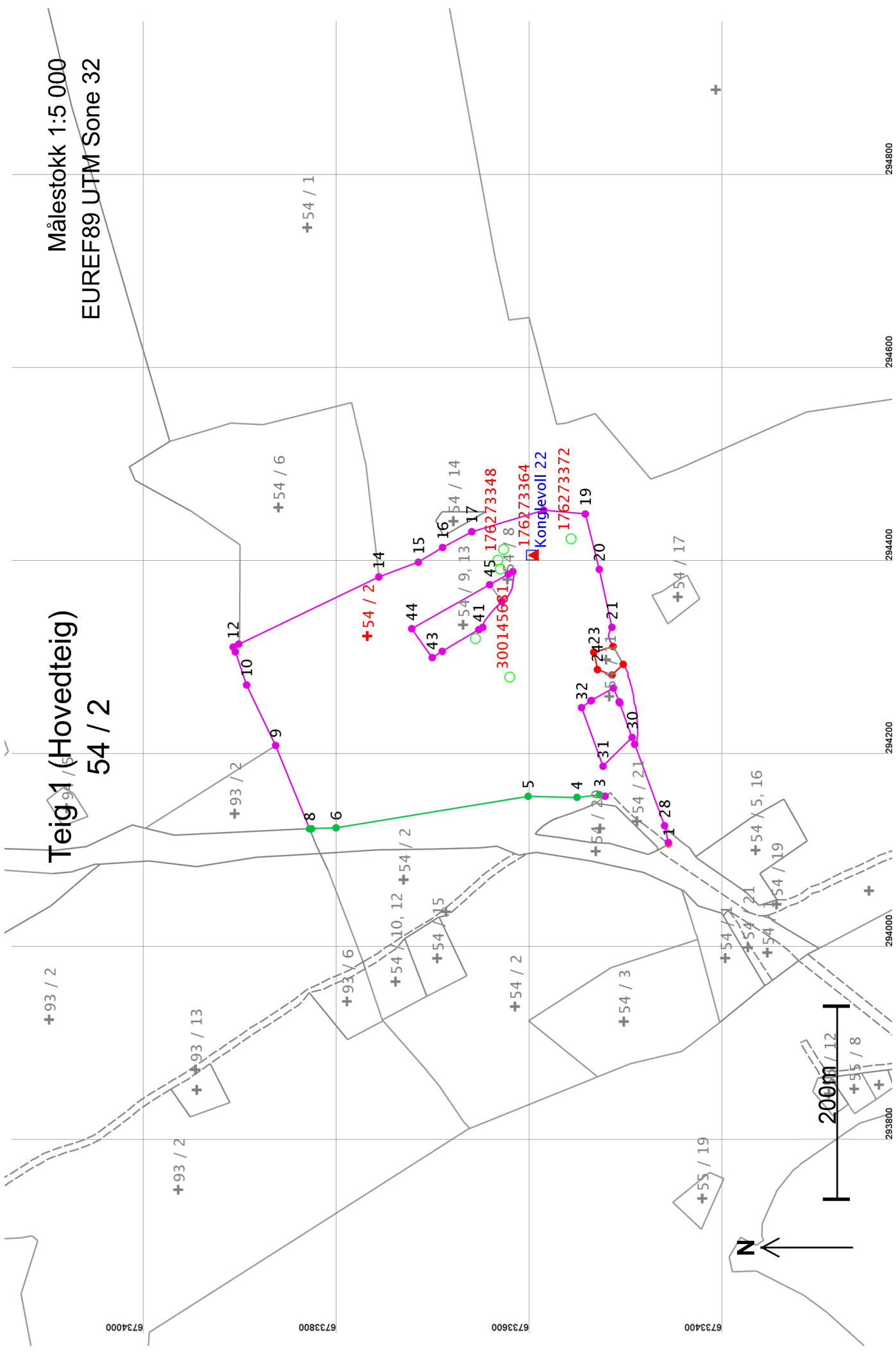
VALLE HARALD REBNOR

KONGLEVOLL 22
5956 HUNDVIN



Målestokk 1:10 000
EUREF89 UTM Sone 32

Oversiktskart for 54 / 2



Målestokk 1:5 000
EUREF89 UTM Sone 32

Teig 1 (Hovedteig)
54 / 2

+93 / 2

+93 / 2

+93 / 13

+93 / 2

+93 / 6

+54 / 10, 12

+54 / 15

+54 / 2

+54 / 3

+55 / 19

N

200m

+55 / 8

+54 / 6

+54 / 1

+54 / 2

44

43

41

45

16

17

14

15

13

12

10

9

8

6

5

4

3

2

1

28

30

31

32

23

21

20

19

300145681

176273348

176273364

Konglevoll 22

176273372

+54 / 17

+54 / 5, 16

+54 / 19

+54 / 1

+54 / 21

+54 / 19

+54 / 2

6734000

6733800

6733600

6733400

293800

294000

294200

294400

294600

294800

Areal og koordinater

Areal: 91 164,2

Arealmerknad: Hjelpelinje vegkant

Representasjonssystem: EUREF89 UTM Sone 32

Nord: 6733772 Øst: 294321

Grensepunkt / Grenselinje

Ytre avgrensing

Løpenr	Nord	Øst	Grensemerke nedsett i / Grensepunkttype / Lengde Hjelpelinjetype	Målemetode	Nøyaktighet	Radius
1	6733459,87	294105,76	Ikke spesifisert Geometrisk hjelpepunkt 87,91 Vegkant	63 Generert sirkelgeometri	500	500
2	6733525,80	294155,41	Ikke spesifisert Umerket 5,89 Ikke hjelpepunkt	82 Frihåndstegning: Direkte innlagt på skjerm	200	201
3	6733531,49	294156,94	Ikke spesifisert Annen detalj 23,53 Ikke hjelpepunkt	11 Terrengmålt: Totalstasjon	13	14
4	6733554,86	294154,23	Ikke spesifisert Annen detalj 50,64 Ikke hjelpepunkt	11 Terrengmålt: Totalstasjon	13	14
5	6733605,49	294155,32	Ikke spesifisert Annen detalj 201,67 Ikke hjelpepunkt	11 Terrengmålt: Totalstasjon	13	14
6	6733804,51	294122,73	Ikke spesifisert Annen detalj 25,40 Ikke hjelpepunkt	11 Terrengmålt: Totalstasjon	13	14
7	6733829,89	294121,76	Ikke spesifisert Annen detalj 2,07 Ikke hjelpepunkt	11 Terrengmålt: Totalstasjon	13	14
8	6733831,96	294121,67	Ikke spesifisert Annen detalj 93,16 Ikke hjelpepunkt	11 Terrengmålt: Totalstasjon	13	14
9	6733867,04	294207,97	Steingjerde Steingjerde 69,51 Ikke hjelpepunkt	55 Digitalisert på dig.bord fra strek-kart: Papirkopi	200	200
10	6733897,12	294270,63	Ikke spesifisert Geometrisk hjelpepunkt 36,21 Ikke hjelpepunkt	55 Digitalisert på dig.bord fra strek-kart: Papirkopi	200	200
11	6733908,78	294304,91	Steingjerde Steingjerde 5,44 Ikke hjelpepunkt	55 Digitalisert på dig.bord fra strek-kart: Papirkopi	200	200
12	6733911,09	294309,84	Ikke spesifisert Annen detalj 6,56 Ikke hjelpepunkt	55 Digitalisert på dig.bord fra strek-kart: Papirkopi	200	200
13	6733905,30	294312,93	Ikke spesifisert Annen detalj 160,92 Ikke hjelpepunkt	55 Digitalisert på dig.bord fra strek-kart: Papirkopi	200	200

Løpenr	Nord	Øst	Grensemerke nedsett i / Lengde Hjelpelinjetype	Grensepunkttype / Hjelpelinjetype	Målemetode	Nøyaktighet	Radius
14	6733760,19	294382,48	Ikke spesifisert	Annens detalj	55 Digitalisert på dig.bord fra strek-kart: Papirkopi	200	
15	6733719,17	294397,80	43,79 Ikke hjelpelinje	Annens detalj	55 Digitalisert på dig.bord fra strek-kart: Papirkopi	200	
16	6733694,13	294413,04	29,31 Ikke hjelpelinje	Annens detalj	55 Digitalisert på dig.bord fra strek-kart: Papirkopi	200	
17	6733663,84	294429,30	34,38 Ikke hjelpelinje	Annens detalj	55 Digitalisert på dig.bord fra strek-kart: Papirkopi	200	
18	6733589,27	294451,67	77,85 Ikke hjelpelinje	Annens detalj	55 Digitalisert på dig.bord fra strek-kart: Papirkopi	200	
19	6733546,33	294447,70	43,12 Ikke hjelpelinje	Annens detalj	55 Digitalisert på dig.bord fra strek-kart: Papirkopi	200	
20	6733531,78	294390,36	59,16 Ikke hjelpelinje	Annens detalj	55 Digitalisert på dig.bord fra strek-kart: Papirkopi	200	
21	6733518,70	294330,33	61,44 Ikke hjelpelinje	Annens detalj	55 Digitalisert på dig.bord fra strek-kart: Papirkopi	200	
22	6733517,50	294310,50	21,86 Ikke hjelpelinje	Jord Stein eller røys	82 Frihåndstegning: Direkte innlagt på skjerm	1000	
23	6733537,50	294304,50	20,88 Ikke hjelpelinje	Jord Stein eller røys	82 Frihåndstegning: Direkte innlagt på skjerm	1000	
24	6733533,70	294286,50	18,40 Ikke hjelpelinje	Fjell Kors	82 Frihåndstegning: Direkte innlagt på skjerm	1000	
25	6733518,60	294281,00	16,07 Ikke hjelpelinje	Jord Stein eller røys	82 Frihåndstegning: Direkte innlagt på skjerm	1000	
26	6733507,00	294292,00	15,99 Ikke hjelpelinje	Jord Stein eller røys	82 Frihåndstegning: Direkte innlagt på skjerm	1000	
27	6733495,11	294209,19	86,13 Ikke hjelpelinje	Ikke spesifisert	55 Digitalisert på dig.bord fra strek-kart: Papirkopi	200	
28	6733464,16	294124,88	89,81 Ikke hjelpelinje	Steingjerde	55 Digitalisert på dig.bord fra strek-kart: Papirkopi	200	
			17,88 Ikke hjelpelinje	Steingjerde	55 Digitalisert på dig.bord fra strek-kart: Papirkopi	200	

Løpenr	Nord	Øst	Grensemerke nedsatt i / Grensepunkttype / Lengde Hjelpelinjetype	Målemetode	Nøyaktighet	Radius
29	6733460,24	294107,44	Ikke spesifisert Annen detalj 1,72 Ikke hjelpelinje	55 Digitalisert på dig.bord fra strek-kart: Papirkopi	200	

Grensepunkt / Grenselinje

Indre avgrensing 1

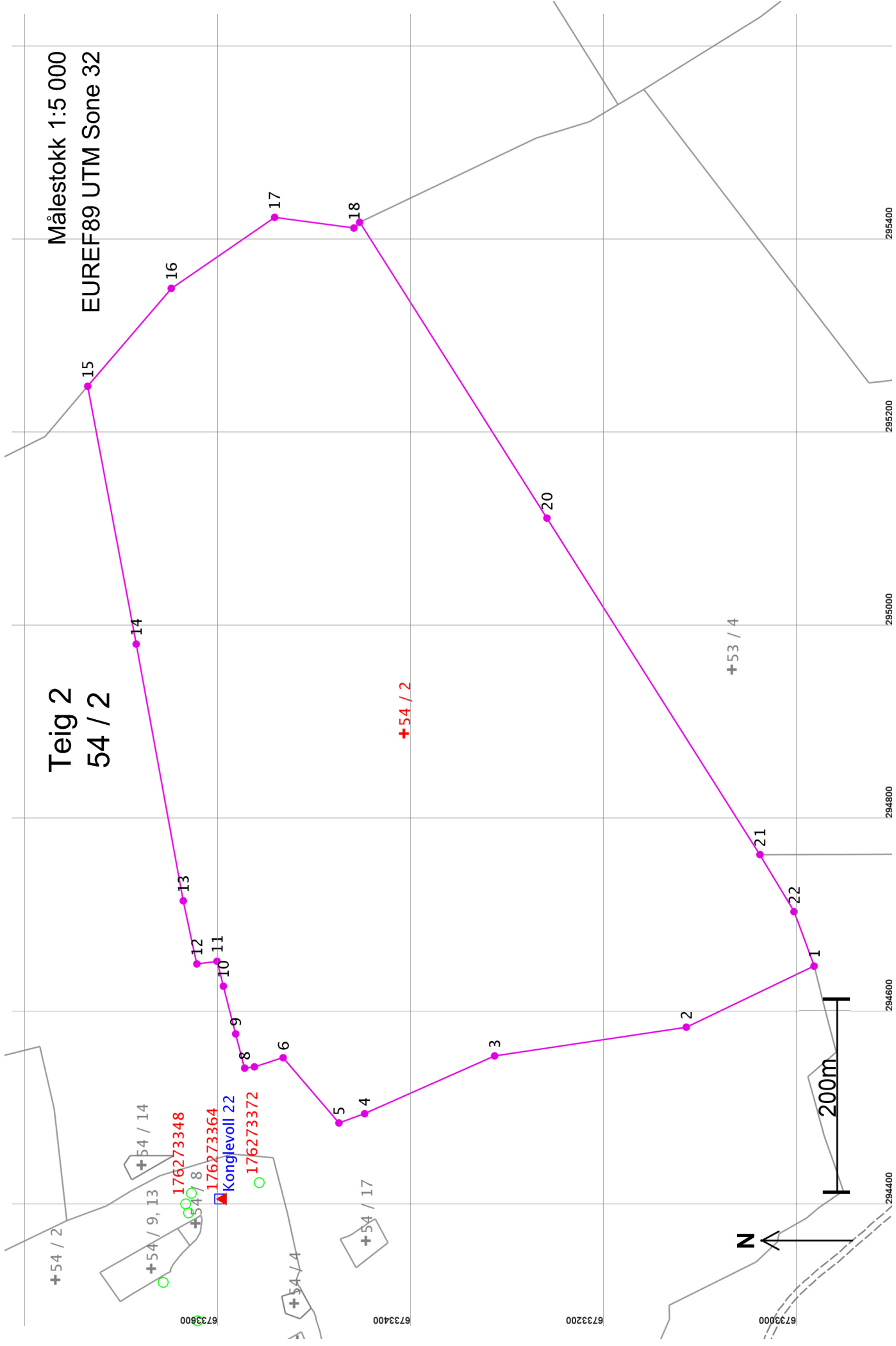
Løpenr	Nord	Øst	Grensemerke nedsatt i / Grensepunkttype / Lengde Hjelpelinjetype	Målemetode	Nøyaktighet	Radius
30	6733497,74	294216,35	Ikke spesifisert Annen detalj 42,46 Ikke hjelpelinje	55 Digitalisert på dig.bord fra strek-kart: Papirkopi	200	
31	6733527,92	294186,49	Ikke spesifisert Kors 64,64 Ikke hjelpelinje	55 Digitalisert på dig.bord fra strek-kart: Papirkopi	200	
32	6733550,22	294247,16	Ikke spesifisert Kors 11,90 Ikke hjelpelinje	55 Digitalisert på dig.bord fra strek-kart: Papirkopi	200	
33	6733540,62	294254,19	Ikke spesifisert Ukjent 0,80 Ikke hjelpelinje	55 Digitalisert på dig.bord fra strek-kart: Papirkopi	200	
34	6733539,93	294254,60	Ikke spesifisert Ukjent 26,14 Ikke hjelpelinje	55 Digitalisert på dig.bord fra strek-kart: Papirkopi	200	
35	6733517,16	294267,44	Ikke spesifisert Annen detalj 15,34 Ikke hjelpelinje	55 Digitalisert på dig.bord fra strek-kart: Papirkopi	200	
36	6733511,20	294253,31	Ikke spesifisert Ukjent 1,51 Ikke hjelpelinje	55 Digitalisert på dig.bord fra strek-kart: Papirkopi	200	
37	6733510,50	294251,97	Ikke spesifisert Annen detalj 37,84 Ikke hjelpelinje	55 Digitalisert på dig.bord fra strek-kart: Papirkopi	200	

Grensepunkt / Grenselinje

Indre avgrensing 2

Løpenr	Nord	Øst	Grensemerke nedsatt i / Grensepunkttype / Lengde Hjelpelinjetype	Målemetode	Nøyaktighet	Radius
38	6733621,31	294388,08	Ikke spesifisert Geometrisk hjelpepunkt 35,36 Ikke hjelpelinje	55 Digitalisert på dig.bord fra strek-kart: Papirkopi	200	
39	6733632,69	294356,87	Ikke spesifisert Geometrisk hjelpepunkt 34,52 Ikke hjelpelinje	55 Digitalisert på dig.bord fra strek-kart: Papirkopi	200	
40	6733652,52	294330,32	Ikke spesifisert Geometrisk hjelpepunkt 4,76 Ikke hjelpelinje	55 Digitalisert på dig.bord fra strek-kart: Papirkopi	200	

Løpenr	Nord	Øst	Grensemerke nedsatt i / Lengde Hjelpelinjetype	Målemetode	Nøyaktighet	Radius
41	6733656,61	294327,89	Ikke spesifisert 43,92 Ikke hjelpelinje Annenn detalj	55 Digitalisert på dig.bord fra strek-kart: Papirkopi	200	
42	6733694,40	294305,50	Ikke spesifisert 12,31 Ikke hjelpelinje Annenn detalj	55 Digitalisert på dig.bord fra strek-kart: Papirkopi	200	
43	6733704,85	294299,00	Ikke spesifisert 36,65 Ikke hjelpelinje Annenn detalj	55 Digitalisert på dig.bord fra strek-kart: Papirkopi	200	
44	6733726,07	294328,88	Ikke spesifisert 92,69 Ikke hjelpelinje Annenn detalj	55 Digitalisert på dig.bord fra strek-kart: Papirkopi	200	
45	6733645,38	294374,49	Ikke spesifisert 22,12 Ikke hjelpelinje Annenn detalj	55 Digitalisert på dig.bord fra strek-kart: Papirkopi	200	
46	6733626,12	294385,36	Ikke spesifisert 5,53 Ikke hjelpelinje Annenn detalj	55 Digitalisert på dig.bord fra strek-kart: Papirkopi	200	



Areal og koordinater

Areal: 409 995,9

Arealmerknad:

Representasjonssystem: EUREF89 UTM Sone 32

Nord: 6733411

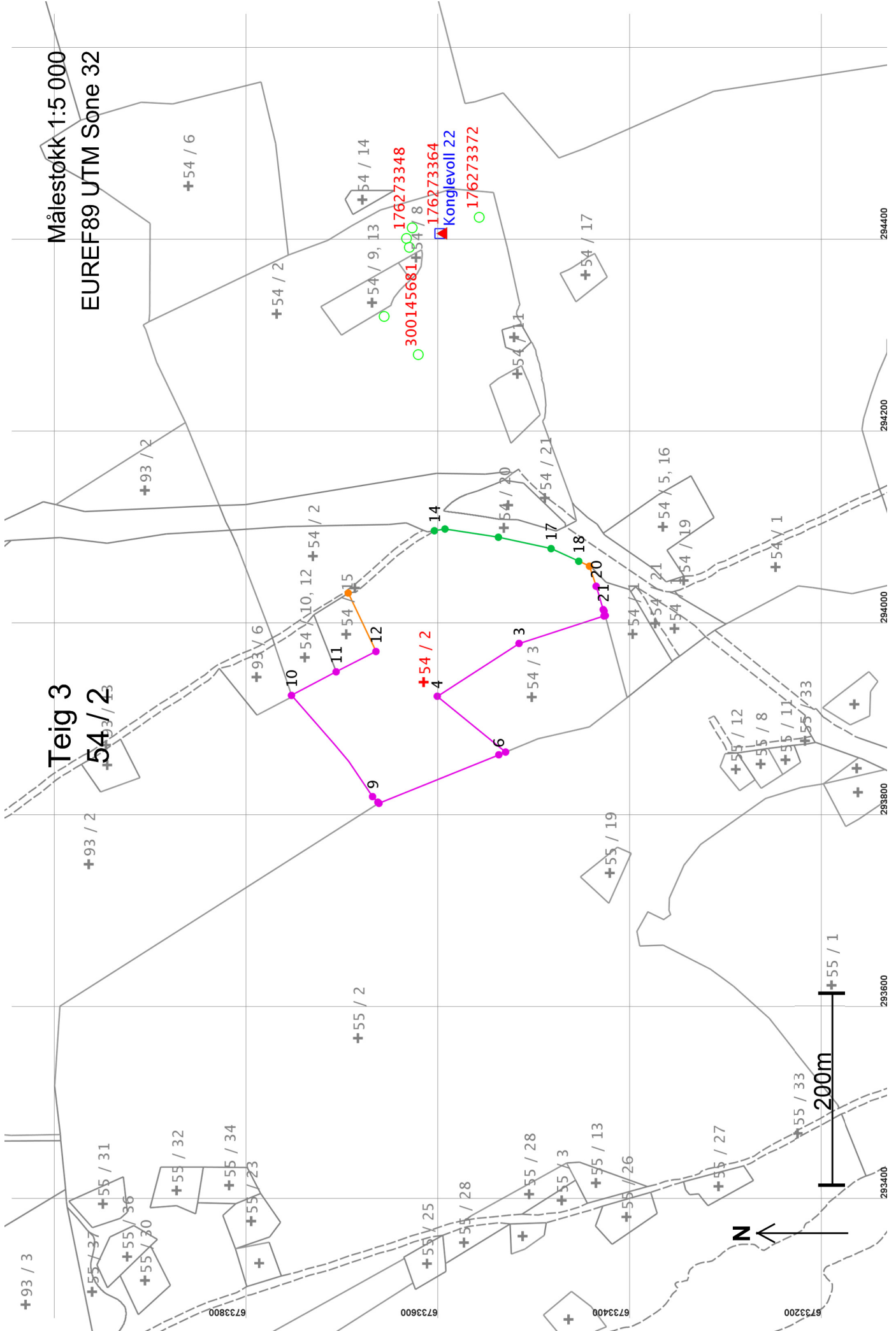
Øst: 294887

Grensepunkt / Grenselinje

Ytre avgrensing

Løpenr	Nord	Øst	Grensemerke nedsett i / Grensepunkttype / Lengde Hjelpelinjetype	Målemetode	Nøyaktighet	Radius
1	6732986,12	294646,24	Ikke spesifisert Annen detalj 146,74 Ikke hjelpelinje	55 Digitalisert på dig.bord fra strek-kart: Papirkopi	200	200
2	6733118,52	294582,97	Ikke spesifisert Annen detalj 200,77 Ikke hjelpelinje	55 Digitalisert på dig.bord fra strek-kart: Papirkopi	200	200
3	6733317,08	294553,26	Ikke spesifisert Gjerdestolpe 147,43 Ikke hjelpelinje	55 Digitalisert på dig.bord fra strek-kart: Papirkopi	200	200
4	6733451,81	294493,40	Ikke spesifisert Gjerdestolpe 28,23 Ikke hjelpelinje	55 Digitalisert på dig.bord fra strek-kart: Papirkopi	200	200
5	6733478,37	294483,82	Ikke spesifisert Gjerdestolpe 88,92 Ikke hjelpelinje	55 Digitalisert på dig.bord fra strek-kart: Papirkopi	200	200
6	6733536,20	294551,36	Ikke spesifisert Gjerdestolpe 31,19 Ikke hjelpelinje	55 Digitalisert på dig.bord fra strek-kart: Papirkopi	200	200
7	6733565,93	294541,92	Ikke spesifisert Gjerdestolpe 10,17 Ikke hjelpelinje	55 Digitalisert på dig.bord fra strek-kart: Papirkopi	200	200
8	6733576,01	294540,60	Ikke spesifisert Annen detalj 36,63 Ikke hjelpelinje	55 Digitalisert på dig.bord fra strek-kart: Papirkopi	200	200
9	6733585,32	294576,03	Steingjerde Steingjerde 51,02 Ikke hjelpelinje	55 Digitalisert på dig.bord fra strek-kart: Papirkopi	200	200
10	6733598,06	294625,43	Ikke spesifisert Annen detalj 26,62 Ikke hjelpelinje	55 Digitalisert på dig.bord fra strek-kart: Papirkopi	200	200
11	6733604,64	294651,22	Ikke spesifisert Annen detalj 21,10 Ikke hjelpelinje	55 Digitalisert på dig.bord fra strek-kart: Papirkopi	200	200
12	6733625,56	294648,48	Ikke spesifisert Annen detalj 66,81 Ikke hjelpelinje	55 Digitalisert på dig.bord fra strek-kart: Papirkopi	200	200
13	6733639,61	294713,80	Jord Stein med kors og vitner 270,30 Ikke hjelpelinje	55 Digitalisert på dig.bord fra strek-kart: Papirkopi	200	200

Løpenr	Nord	Øst	Grensemerke nedsatt i / Grensepunkttype / Lengde	Hjelpelinjetype	Målemetode	Nøyaktighet	Radius
14	6733688,39	294979,66	Jord Stein med kors og vitner		55 Digitalisert på dig.bord fra strek-kart: Papirkopi	200	
15	6733738,60	295246,60	271,62 Ikke hjelpelinje	Ikke spesifisert	62 Genererte data (interpolasjon): Vektet middel	200	
16	6733652,02	295347,95	133,30 Ikke hjelpelinje	Ikke spesifisert	55 Digitalisert på dig.bord fra strek-kart: Papirkopi	200	
17	6733544,96	295421,49	129,88 Ikke hjelpelinje	Ikke spesifisert	55 Digitalisert på dig.bord fra strek-kart: Papirkopi	200	
18	6733462,89	295410,43	82,81 Ikke hjelpelinje	Ikke spesifisert	55 Digitalisert på dig.bord fra strek-kart: Papirkopi	200	
19	6733456,92	295416,37	8,42 Ikke hjelpelinje	Fjell Kors	55 Digitalisert på dig.bord fra strek-kart: Papirkopi	200	
20	6733262,89	295110,07	362,58 Ikke hjelpelinje	Ikke spesifisert	55 Digitalisert på dig.bord fra strek-kart: Papirkopi	200	
21	6733042,18	294761,64	412,45 Ikke hjelpelinje	Ikke spesifisert	55 Digitalisert på dig.bord fra strek-kart: Papirkopi	200	
22	6733006,85	294702,47	68,92 Ikke hjelpelinje	Ikke spesifisert	55 Digitalisert på dig.bord fra strek-kart: Papirkopi	200	
			59,93 Ikke hjelpelinje				



Areal og koordinater

Areal: 45 524,6

Arealmerknad: Hjelpelinje vegkant

Representasjonssystem: EUREF89 UTM Sone 32

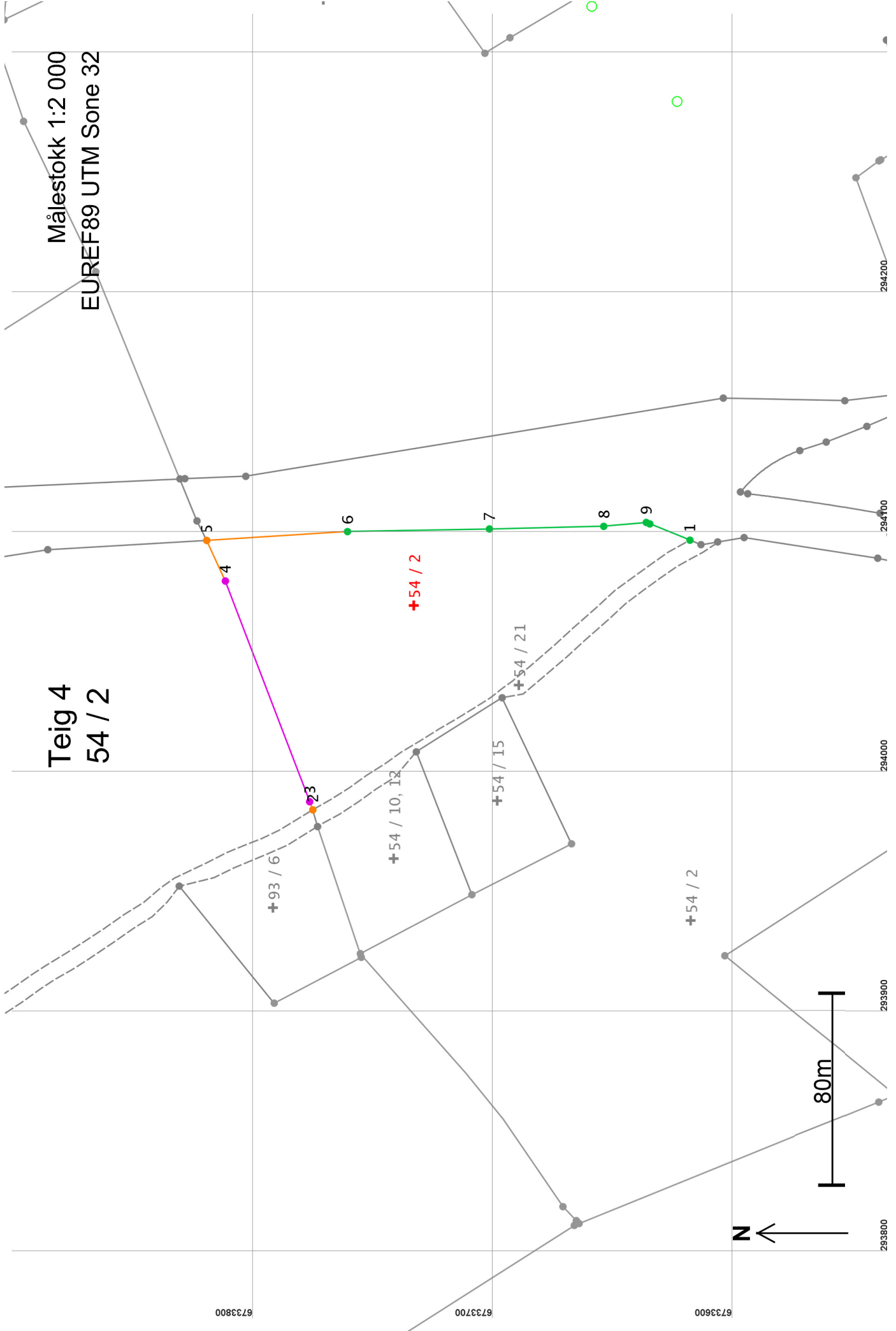
Nord: 6733619 Øst: 293938

Grensepunkt / Grenselinje

Ytre avgrensing

Løpenr	Nord	Øst	Grensemerke nedsett i / Grensepunkttype / Lengde Hjelpelinjetype	Målemetode	Nøyaktighet	Radius
1	6733429,85	294007,03	Ikke spesifisert Ukjent	55 Digitalisert på dig.bord fra strek-kart: Papirkopi	200	200
2	6733431,15	294006,61	1,37 Ikke hjelpelinje Ikke spesifisert Annen detalj	55 Digitalisert på dig.bord fra strek-kart: Papirkopi	200	200
3	6733519,66	293978,01	93,02 Ikke hjelpelinje Ikke spesifisert Annen detalj	55 Digitalisert på dig.bord fra strek-kart: Papirkopi	200	200
4	6733604,85	293922,99	101,41 Ikke hjelpelinje Ikke spesifisert Annen detalj	55 Digitalisert på dig.bord fra strek-kart: Papirkopi	200	200
5	6733533,68	293864,85	91,90 Ikke hjelpelinje Ikke spesifisert Ukjent	55 Digitalisert på dig.bord fra strek-kart: Papirkopi	200	200
6	6733540,72	293862,01	7,59 Ikke hjelpelinje Ikke spesifisert Ukjent	55 Digitalisert på dig.bord fra strek-kart: Papirkopi	200	200
7	6733665,60	293811,42	134,74 Ikke hjelpelinje Ikke spesifisert Ukjent	55 Digitalisert på dig.bord fra strek-kart: Papirkopi	200	200
8	6733666,74	293812,61	1,65 Ikke hjelpelinje Ikke spesifisert Annen detalj	55 Digitalisert på dig.bord fra strek-kart: Papirkopi	200	200
9	6733672,33	293818,44	8,08 Ikke hjelpelinje Steingjerde Steingjerde	55 Digitalisert på dig.bord fra strek-kart: Papirkopi	200	200
10	6733756,78	293923,86	135,28 Ikke hjelpelinje Jord Stein med kors og vitner	62 Genererte data (interpolasjon): Vektet middel	200	200
11	6733710,26	293948,42	52,61 Ikke hjelpelinje Ikke spesifisert Kors	55 Digitalisert på dig.bord fra strek-kart: Papirkopi	200	200
12	6733668,77	293969,63	46,60 Ikke hjelpelinje Jord Stein med kors og vitner	55 Digitalisert på dig.bord fra strek-kart: Papirkopi	200	200
13	6733697,66	294030,47	67,35 Ikke hjelpelinje Ikke spesifisert Geometrisk hjelpепunkt	63 Generert sirkelgeometri	500	500
			112,09 Vegkant		500	500

Løpenr	Nord	Øst	Grensemerke nedsatt i / Lengde	Hjelpelinjetype	Målemetode	Nøyaktighet	Radius
14	6733607,84	294095,41	Ikke spesifisert	Annenn detalj	11 Terrengmålt: Totalstasjon	13	
15	6733596,83	294097,22	11,16	Ikke hjelpelinje	11 Terrengmålt: Totalstasjon	14	
16	6733541,14	294088,62	56,35	Ikke hjelpelinje	11 Terrengmålt: Totalstasjon	13	
17	6733486,28	294076,77	56,13	Ikke hjelpelinje	11 Terrengmålt: Totalstasjon	14	
18	6733457,46	294063,61	31,68	Ikke hjelpelinje	11 Terrengmålt: Totalstasjon	13	
19	6733446,29	294058,52	12,28	Ikke hjelpelinje	63 Generert sirkelgeometri	501	
20	6733439,36	294037,57	22,06	Ikke hjelpelinje	55 Digitalisert på dig.bord fra strek-kart: Papirkopi	500	
21	6733431,97	294013,25	25,42	Ikke hjelpelinje	55 Digitalisert på dig.bord fra strek-kart: Papirkopi	200	
22	6733431,12	294011,81	1,67	Ikke hjelpelinje	55 Digitalisert på dig.bord fra strek-kart: Papirkopi	200	
			4,95	Ikke hjelpelinje	55 Digitalisert på dig.bord fra strek-kart: Papirkopi	200	



Areal og koordinater

Areal: 12 373,7

Arealmerknad: Hjelpelinje vegkant

Representasjonssystem: EUREF89 UTM Sone 32

Nord: 6733735

Øst: 294069

Grensepunkt / Grenselinje

Ytre avgrensing

Løpenr	Nord	Øst	Grensemerke nedsett i / Grensepunkttype / Lengde Hjelpelinjetype	Målemetode	Nøyaktighet	Radius
1	6733619,40	294096,13	Ikke spesifisert Annen detalj 193,81 Vegkant	11 Terrengmålt: Totalstasjon	13	500
2	6733776,59	293983,77	Ikke spesifisert Geometrisk hjelpelinje 3,64 Ikke hjelpelinje	63 Generert sirkelgeometri	500	500
3	6733777,89	293987,17	Ikke spesifisert Annen detalj 98,43 Ikke hjelpelinje	55 Digitalisert på dig.bord fra strek-kart: Papirkopi	200	200
4	6733813,01	294079,12	Ikke spesifisert Annen detalj 18,61 Ikke hjelpelinje	55 Digitalisert på dig.bord fra strek-kart: Papirkopi	200	200
5	6733820,78	294096,03	Ikke spesifisert Geometrisk hjelpelinje 58,77 Ikke hjelpelinje	63 Generert sirkelgeometri	500	501
6	6733762,13	294099,71	Ikke spesifisert Annen detalj 59,20 Ikke hjelpelinje	11 Terrengmålt: Totalstasjon	13	14
7	6733702,94	294100,81	Ikke spesifisert Annen detalj 47,61 Ikke hjelpelinje	11 Terrengmålt: Totalstasjon	13	14
8	6733655,34	294101,90	Ikke spesifisert Annen detalj 17,80 Ikke hjelpelinje	11 Terrengmålt: Totalstasjon	13	14
9	6733637,61	294103,51	Ikke spesifisert Annen detalj 1,60 Ikke hjelpelinje	11 Terrengmålt: Totalstasjon	13	14
10	6733636,13	294102,91	Ikke spesifisert Annen detalj 18,05 Ikke hjelpelinje	11 Terrengmålt: Totalstasjon	13	14