

# SØKNAD OM GRAVETILLATELSE I OFFENTLIG VEG OG GATEGRUNN (eller kryssing med luftstrekk)

Etter bestemmelsene i Vegloven, §§ 32 og 57, og forskrifter om varsling av arbeid på offentlig veg søkes om gravetillatelse for legging/utskifting/repasasjon. (Stryk ut).

Kryss av:

- Vannledning  
 Avløpsledning  
 El-kabel

- Telekabel  
 TV-kabel  
 Annet

- Eks. dekke  
 Asfalt  
 Brostein  
 Annet

Off. veg nr.: KV 1110 Hp.: \_\_\_\_\_ Arbeidssted: Fyllingsnes v. km 112

Lengde på grøft/luftspenn langs veg: \_\_\_\_\_ m. Kryssinger: 1

Opplysninger om gravingen: Gjennom boring under veg bana med føringsrør - frostfritt

Fra eiendom grn.: 214 bar.: 227 Slik det er vist på vedlagt kart/skisse (M = 1:1000).

Arbeidet ønskes oppstartet: 23-3 og ventes avsluttet 28-4

Jeg er kjent med de plikter som gjelder for undersøkelse av gravestedet. Det er satt kryss for de typer anlegg/interesser som finnes på stedet.

- El-kabel  
 Telekabel  
 TV-kabel
- Vannledning  
 Avløpsledning  
 Skilt
- Signalkabel  
 Polygonpunkt  
 Grøntanlegg
- Andre berørte  
 Antikvarisk

Nødvendige opplysninger og direktiv vedr. anleggene er innhentet, og varsel om graving er gitt (kryss av) .  
Arbeidet skal utføres etter regler i offentlig veg- og gategrunn, og etter anvisning fra berørte parter.  
Jeg godtar de forpliktelser som graving i off. veg medfører etter reglene.

Entr.: F. Havgaver maskin K/S Adresse: 5981 Masfjordnes

Dato: 27-1-2015

Kontaktperson hos entreprenør: Edmund Myklein

Edmund Myklein  
Underskrift  
Tlf: 95220312

Som eier av og oppdragsgiver for anlegget påtar jeg meg det ansvar som reglene pålegger meg og garanterer for ferdigstillelse av anlegget uten utgift for vegetaten. Jeg godtar også de til enhver tid gjeldende betingelser for å ha anlegg i offentlig veg.

Eier/søker: RICHARD HANSEN Adresse: INDALSVEIEN 99, 5063 BERGEN

Dato: 30.01.2015

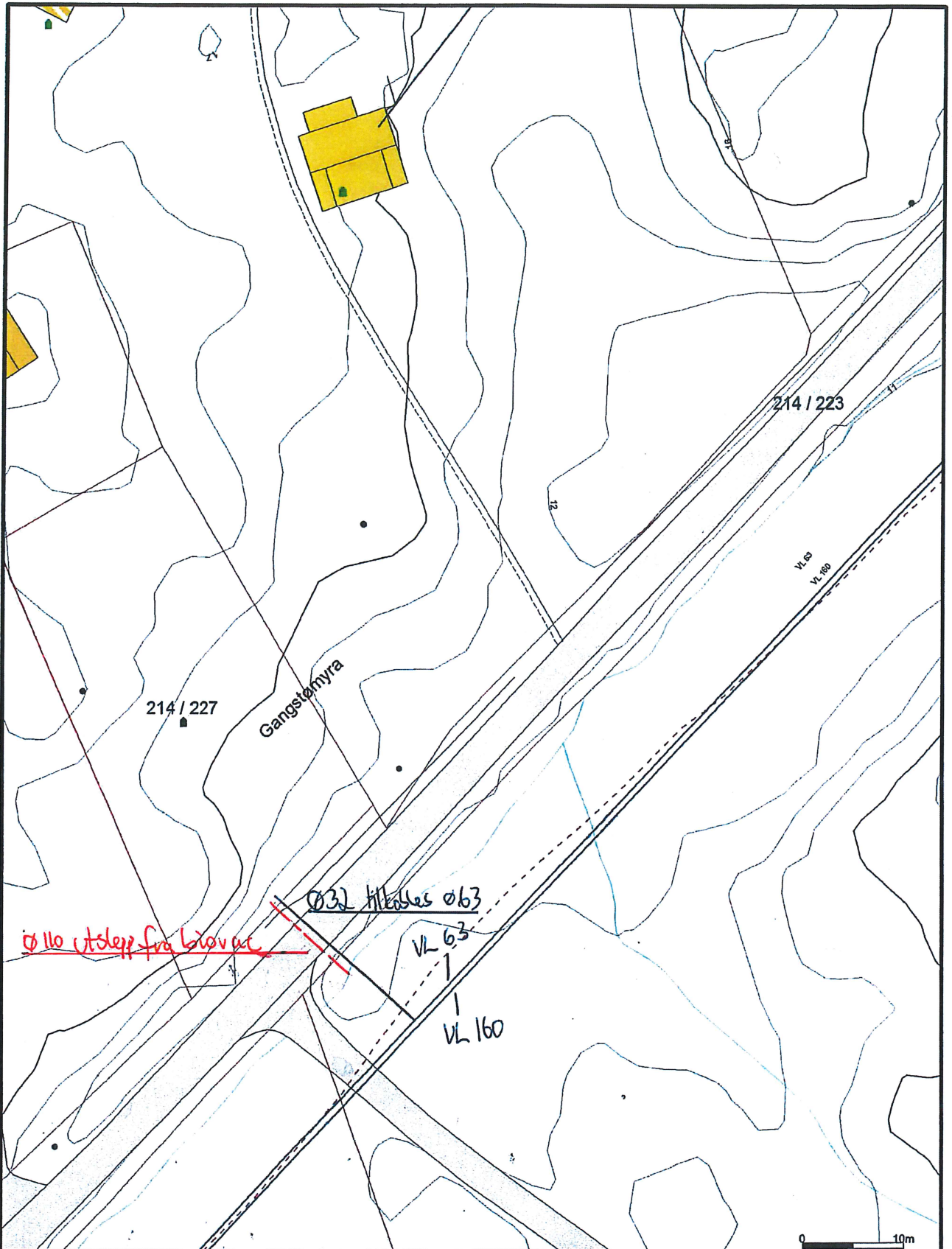
Kontaktperson hos eier/søker: RICHARD HANSEN

Richard Hansen  
Underskrift  
Tlf: 93006543

- Gravetillatelse er gitt med forbehold at det stilles garanti, etter reglene, pålydende kr. \_\_\_\_\_
- Endelig vegdekke skal utføres av: Godkjent entreprenør
- Spesielle vilkår gjelder: Arbeid skal utføres etter gjeldende regelverk "Retningslinjer for graving i off. veg" NKF-nettverksgr. Veg og Trafikk Hordaland Okt 2013  
Kabelplassering fra BKK og Geomatikk skal ligge færdig
- Gravetillatelse gitt Teknisk drift den 10/3 2015 Linda Folkestad  
Etat Underskrift
- Gravetillatelse avslått

LINDÅS KOMMUNE

Tillatelsen og godkjente planer skal oppbevares på arbeidsstedet og fremvises ved kontroll



— Avløp felles	⚡ Terrengmålte grense	🏭 Industri/lager
— Drensløding	⚡ Konstruert grensepunkt	🏠 Andre bygg
— Overvann	🏠 Bolig	
→ Pumpeledning spillvann	🏠 Bustad m/leilighet	
→ Pumpeledning vann	🏠 Våningshus	
— Spillvann	🏠 Storre bustader	
— Vannledning	🏠 Hytte/feriehus	
⚡ Udefinert grenser	🏠 Garasje/uthus	



Lindås kommune  
VVA-avdeling

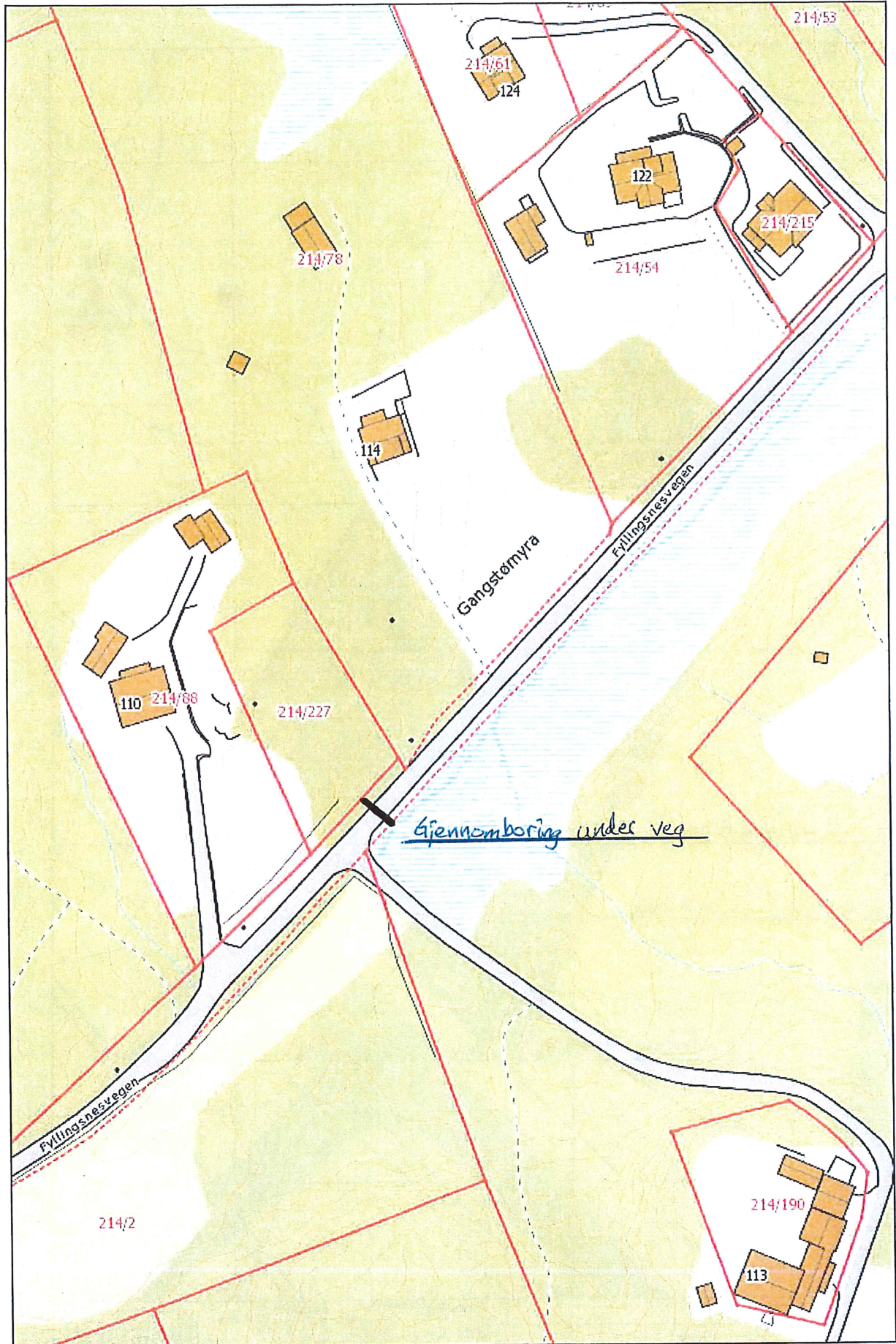
Dato: 2014.10.02  
Sign: liat



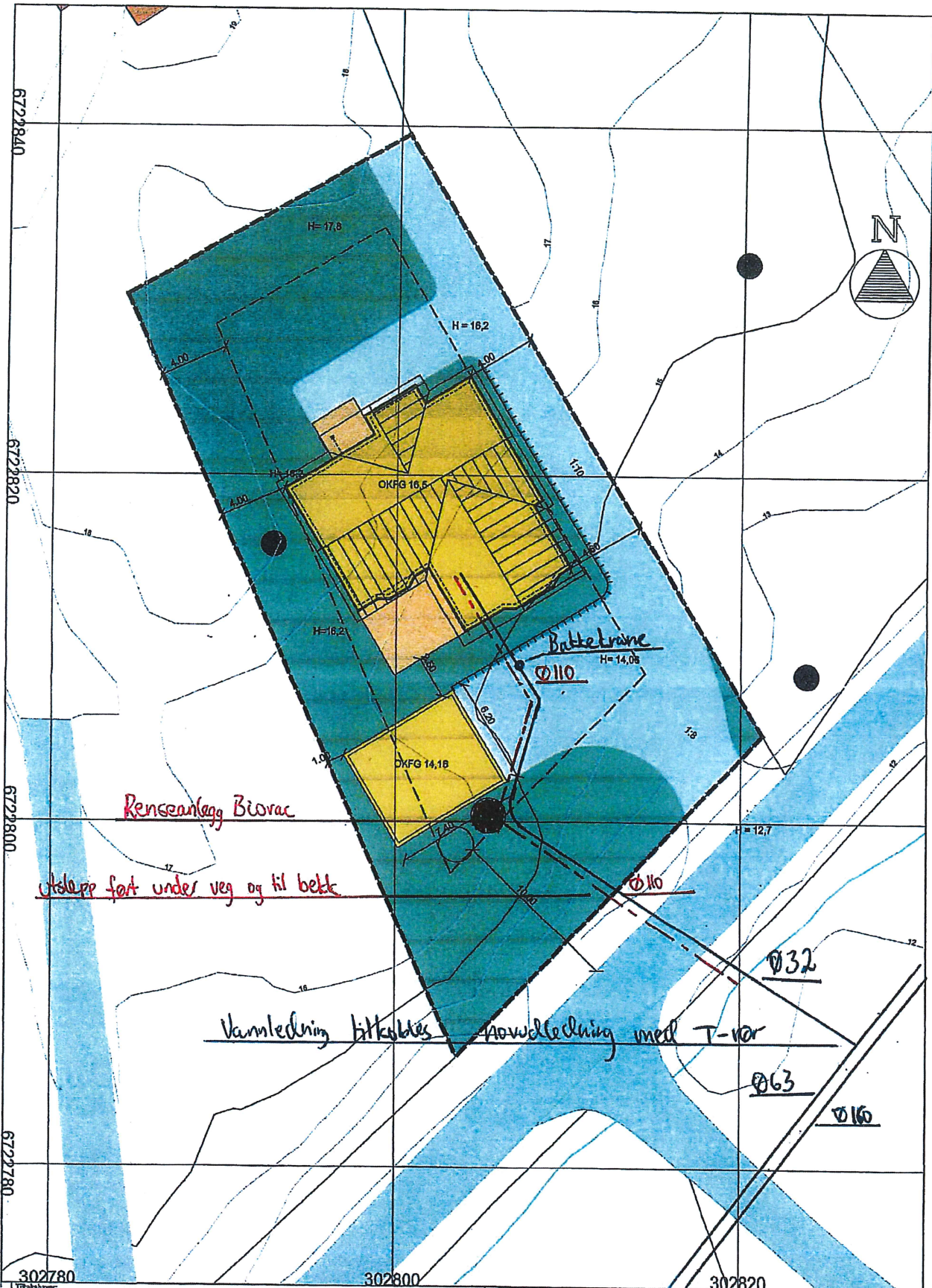
Målestokk  
1:500

Beliggenhet og høyder må oppfattes som orienterende.

21.01.2015



Målestokk: 1:1 000



302780		302800		302820	
Tilbakebyr:		Målestokk	Utarbeidet av	Date:	
Richard Hansen		1 : 200	Larsmyrvolden 12	20.08.2014	
Byggeplassei/Ansvar/Borger:			4113 Sandnes	Sign.: ga	
Fyllingsnesvegen 110, Lindås			5153 85 50	Rev.:	
Husstype:	214/227		stuvings@post.no		
Utv. Steinvik spv	902 Utombusplan	Prosjektnr.:	Tegnr.:	6657	
		1014070			



Utendreg for tegning 1/10-14 *ES*