



0 10 20 30m

Målestokk 1 : 1000 ved A3 utskrift
Utskriftsdato: 15.03.2014

GÅRDSKART 1263-99/4
Tilknyttede grunneiendommer:
99/4

 skog+
landskap

Markslag (AR5) 13 klasser

TEGNFORKLARING



	Fulldyrka jord
	Overflatedyrka jord
	Innmarksbeite
	Skog av særst høg bonitet
	Skog av høg bonitet
	Skog av middels bonitet
	Skog av lav bonitet
	Uproduktiv skog
	Myr
	Åpen jorddekt fastmark
	Åpen grunnlendt fastmark
	Bebyggd, samf, vann, bre
	Ikke klassifisert
Sum:	

AREALTALL (DEKAR)

	0.0	
	0.0	
	25.5	25.5
	286.1	
	276.7	
	0.0	
	37.0	
	67.8	667.6
	30.9	
	1.8	
	34.7	67.4
	1.7	
	0.0	1.7
Sum:	762.2	762.2

Kartet viser en presentasjon av valgt type gårdskart for valgt eiendom. I tillegg vises bakgrunnskart for gjenkjennelse. Arealstatistikken viser arealer i dekar for alle teiger på eiendommen. Det kan forekomme avrundingsforskjeller i arealtallene.

Ajournføringsbehov meldes til kommunen.

-  Arealressursgrenser
-  Eiendomsgrenser



0 10 20 30m

Målestokk 1 : 1000 ved A3 utskrift
Utskriftsdato: 15.03.2014

GÅRDSKART 1263-99/4
Tilknyttede grunneiendommer:
99/4



Markslag (AR5) 13 klasser

TEGNFORKLARING

	Fulldyrka jord
	Overflatedyrka jord
	Innmarksbeite
	Skog av særst høg bonitet
	Skog av høg bonitet
	Skog av middels bonitet
	Skog av lav bonitet
	Uproduktiv skog
	Myr
	Åpen jorddekt fastmark
	Åpen grunnlendt fastmark
	Bebyggd, samf, vann, bre
	Ikke klassifisert
Sum:	

AREALTALL (DEKAR)

	0.0	
	0.0	
	25.5	25.5
	286.1	
	276.7	
	0.0	
	37.0	
	67.8	667.6
	30.9	
	1.8	
	34.7	67.4
	1.7	
	0.0	1.7
	762.2	762.2





Kartet viser en presentasjon av valgt type gårdskart for valgt eiendom. I tillegg vises bakgrunnskart for gjenkjenning. Arealstatistikken viser arealer i dekar for alle teiger på eiendommen. Det kan forekomme avrundingsforskjeller i arealtallene.

Ajourføringsbehov meldes til kommunen.






- Arealressursgrenser
- Eiendomsgrenser

Tegnforklaring arealstatistikk























Eiendomsgrenser

Beskrivelse	Fargekode
Grense	
Uregistrert jordsameie	
Uavklart eierforhold	
Tvisteteig	






Erosjonsrisiko

Beskrivelse	Fargekode
Liten erosjonsrisiko	
Middels erosjonsrisiko	
Stor erosjonsrisiko	
Svært stor erosjonsrisiko	
Ikke kartlagt	

AR5 - 13 klasser

Beskrivelse	Fargekode	Symbol
Fulldyrka jord		
Overflatedyrka jord		
Innmarksbeite		
Skog, sær høg bonitet		
Skog, høg bonitet		
Skog, middels bonitet		
Skog, lav bonitet		
Uproduktiv skog		
Myr		
Jorddekt fastmark		
Skrinn fastmark		
Bebygd, samf, vann, bre		
Ikke klassifisert		












Jordressurser

Beskrivelse	Fargekode
Ingen begrensninger	
Små begrensninger	
Moderate begrensninger	
Store begrensninger	
Ikke kartlagt	



Endring markslag (AR5)

Beskrivelse	Fargekode
Til jordbruksareal	
Fra jordbruksareal	
Endringer innen jordbruksareal	
Andre endringer	
Ingen endringer	


AR5 - 7 klasser

Beskrivelse	Fargekode	Symbol
Fulldyrka jord		
Overflatedyrka jord		
Innmarksbeite		
Produktiv skog		
Bebygd, samf, vann, bre		
Annet markslag		
Ikke klassifisert		

Helling jordbruksareal

Beskrivelse	Fargekode
Større enn 1:3	
Mellom 1:5 og 1:3	
Mindre helling, samt andre areal	

Grenser for arealressurser

På kart	
På flybilde	

Arealstatistikk for landbrukseiendom 1263-99/4/0

Markslag (AR5) 13 klasser

Landbruksregisteret (Statens landbruksforvaltning):

Landbrukseiendom: JA

Hovednummer: 1263-99/4/0

1 tilknyttede grunneiendommer: 99/4

Matrikkelen (Kartverket)

Registrert: 1 av 1 grunneiendommer

Jordregister (dekar):

Matrikkelnummer	Antall teiger	Fulldyrka jord	Overflate-dyrka jord	Innmarks-beite	Skog sær høy bonitet	Skog høy bonitet	Skog middels bonitet	Skog lav bonitet	Uproduktiv skog	Myr	Jorddekt fastmark	Skrinn fastmark	Bebyggd, samf., vann, bre	Ikke klassifisert	Sum grunneiendom
1263-99/4/0 Landbrukseiendom															
99/4	2	0.0	0.0	25.5	286.1	276.7	0.0	37.0	67.8	30.9	1.8	34.7	1.7	0.0	762.3
Sum dekar	2	0.0	0.0	25.5	286.1	276.7	0.0	37.0	67.8	30.9	1.8	34.7	1.7	0.0	762.3

Tabellen "Jordregister" viser arealtall for teiger som har klart definert eier (M eller F).

Andre arealer tilknyttet eiendommen? Nei

For mer informasjon om eierforholdene, se arealstatistikk på teignivå.

Uavklart eierforhold: Teiger som i matrikkelen har flere matrikkelenheter og ulike eiere (Fx).

Uregistrert jordsameie: Teiger som i matrikkelen er kodet som uregistrert jordsameie (S og Sx).

Tvisteteig: Teiger som i matrikkelen er kodet som tvist/omtvistet (T).