

INN MÅLINGSRAPPORT

Tiltak: Einebustad

Stad: gnr.233 bnr.156, Ostereidet, Lindås kommune.

Måledato: 22.08.2014

Innmålt: Topp grunnmur

Utstyr: Leica Gps system 1200 m/ Smartnett

Kontrollpunkt: Grensemerke i målebrev for 233/156.

Høgde topp grunnmur: H = 102.69m

Godkjent høgde ferdig golv. H = 103.10m

Høgde grovplanert areal: H=99.95m

Bygget si plassering er i samsvar med utstikkingsdata og byggjeløyve.

Isdalstø 29.08.2014

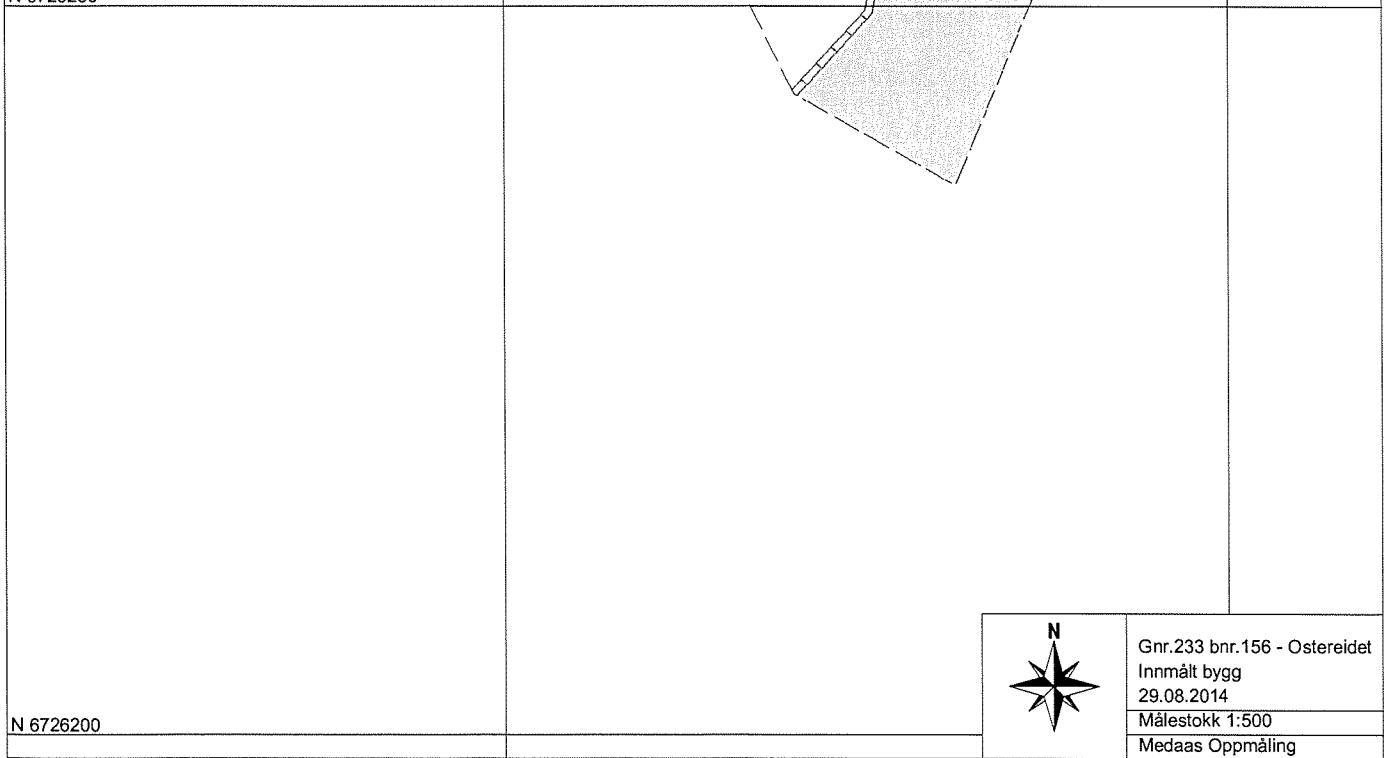
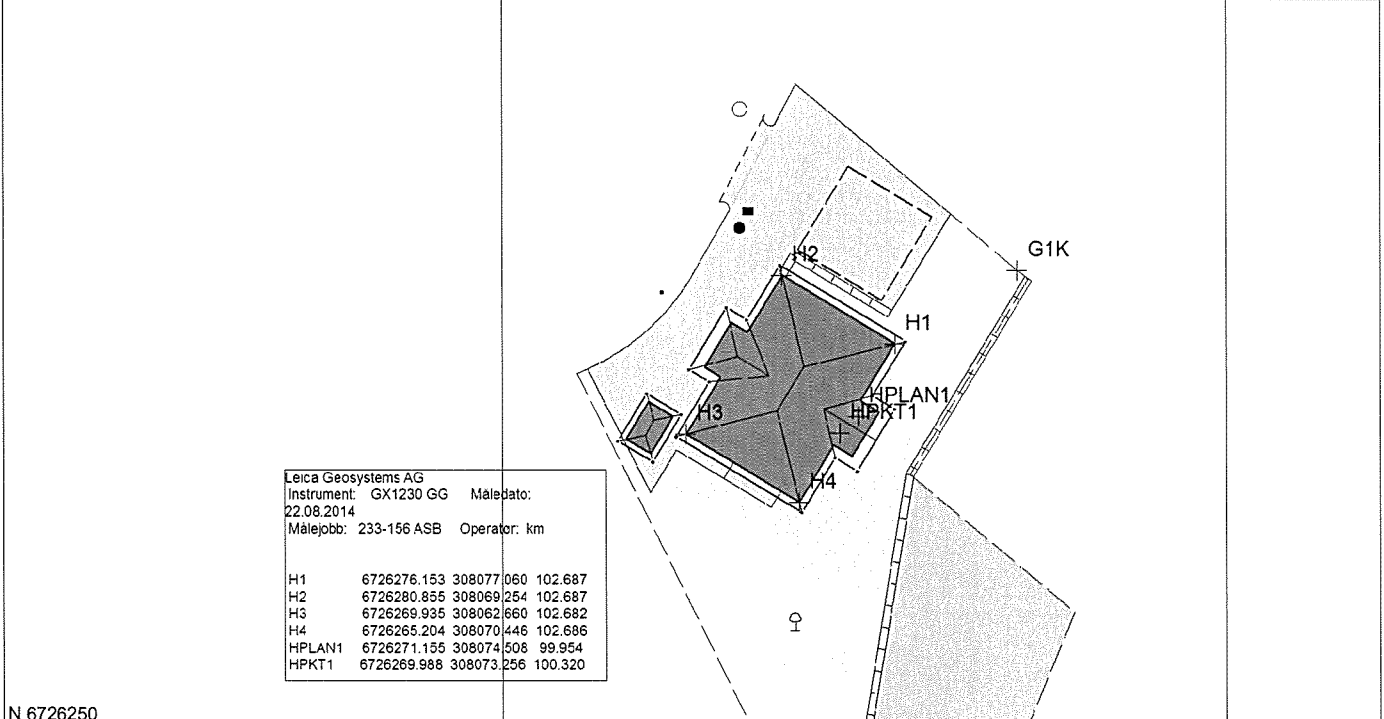

Kjartan Medaas

Medaas Oppmåling

Vedlegg: koordinatliste- kof fil og plott

Sendt: Kålås & Sønn Byggjevarehandel AS v/ O. Hindenes - epost

Lindås Kommune, areal- og miljøavdelinga, v/ Terje Villanger- e-post



Gnr.233 bnr.156 - Ostereidet
 Innmålt bygg
 29.08.2014
 Målestokk 1:500
 Medaas Oppmåling