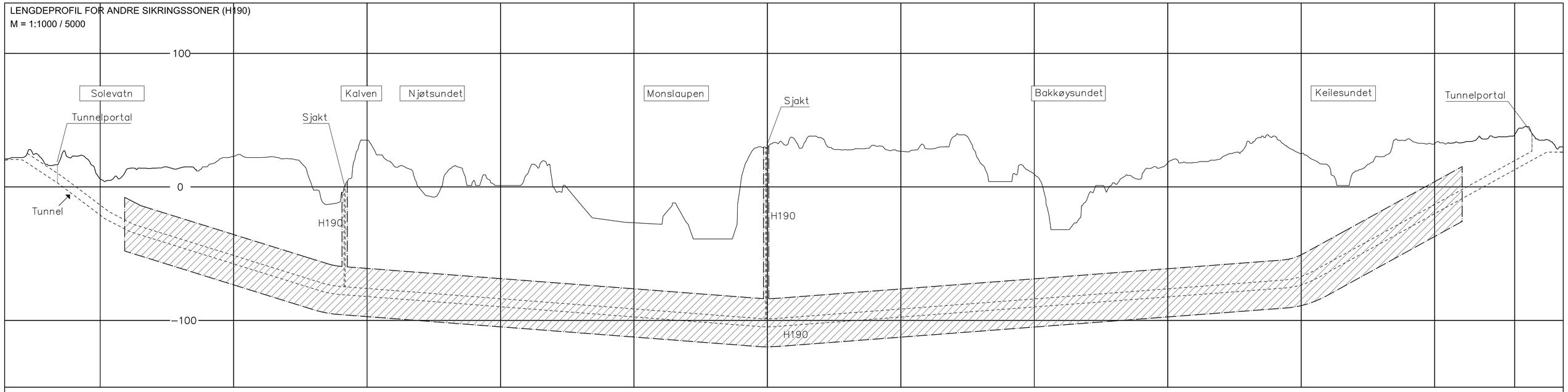

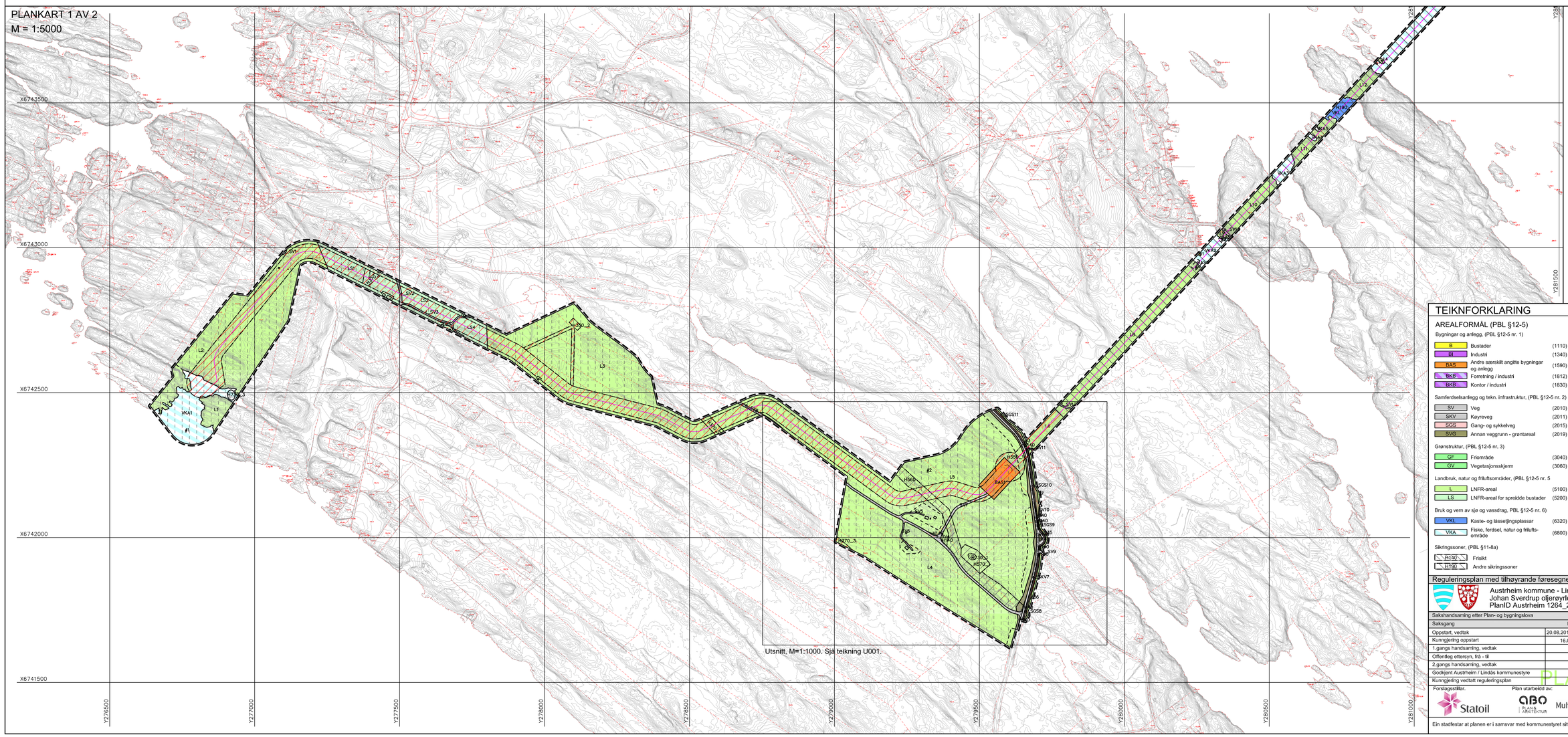

PRINSIPPSNITT FOR ANDRE SIKRINGSONER (H190)
M=1:1000

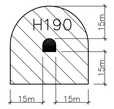

Andre sikringssoner (Følgjer tunnelens lengdeprofil)
Tunnel

TEIKNFORKLARING

Plankart 1 av 2 SOSI ver. 4.5

AREALFORMÅL (PBL §12-5)

Bygningar og anlegg, (PBL §12-5 nr. 1)

B	Bustader	(1110)
BI	Industri	(1340)
BAS	Andre særskilt angitte bygningar og anlegg	(1590)
BKB	Forretning / industri	(1812)
BKB	Kontor / industri	(1830)

Samferdselsanlegg og tekn. infrastruktur, (PBL §12-5 nr. 2)

SV	Veg	(2010)
SKV	Køyreveg	(2011)
SGS	Gang- og sykkelveg	(2015)
SVG	Annan veggrunn - grøntareal	(2019)

Grønstruktur, (PBL §12-5 nr. 3)

GF	Friområde	(3040)
GV	Vegetasjonsskjerm	(3060)

Landbruk, natur og friluftsområder, (PBL §12-5 nr. 5

L	LNFR-areal	(5100)
LS	LNFR-areal for spreidde bustader	(5200)

Bruk og vern av sjø og vassdrag, PBL §12-5 nr. 6)

VKL	Kaste- og lässetjingsplassar	(6320)
VKA	Fiske, ferdsel, natur og friluftsområde	(6800)

Sikringssoner, (PBL §11-8a)

H140	Frisikt
H190	Andre sikringssoner

Faresoner, (PBL §11-8a)

H360	Brann- og eksplosjonsfare
H370	Høgspenningsanlegg
H390	Eldsfarleg opplag

Soner med særleg omsyn, (PBL §11-8c)

H560	Bevaring av naturmiljø
H570	Bevaring av kulturmiljø

Bandleggingssoner, (PBL §11-8d)

H730	Bandlegging etter lov om kulturminne

Føresegner i reguleringsplanen, (PBL §12-7 nr. 1)

Anlegg- og riggområde

JURIDISKE TEKSTAR, LINJE- OG PUNKTSYMBOL

(JF. REGULERINGSFØRESEGNER)

Plangrense	Vist 5 m utanfor juridisk plangrense 1201 felt saman med 1202 (1201)
Formålsgrense	(1202)
Frisiktline	(1222)
Omriss av eksisterande bygg	(1214)
Stenging av avkøyring	(1241)

ILLUSTRASJONAR

Oljerøyrleidning m/ tunellinnslag
Grense for storulykke
Kommunegrense
Avkøyring, inn- og utkøyring
Tunnelportal

BASISKART

Eigedomsgrense

Geodetisk grunnlag: UTM32_Euref 89.
Geodetisk høgdegrunnlag: NN 1954
Siste uttaksdato basiskart: 11.08.2014

Kartmålestokk 1:5000 ved arkformat A0

0 50 100 150 200 250m Ekvidistanse: 1m

Reguleringsplan med tilhøyrande føresegner for:

Austrheim kommune - Lindås kommune
Johan Sverdrup oljerøyrleidning frå Bergvikhamn til Mongstad
PlanID Austrheim 1264_2014002 / Lindås 1263_201405

Sakshandsaming etter Plan- og bygningslova

Saksgang	Dato	Plankart datert	Føresegner datert
Oppstart, vedtak	20.08.2014/04.09.2014	———	———
Kunngjering oppstart	16.09.2014	———	———
1.gangs handsaming, vedtak			
Offentleg ettersyn, frå - til			
2.gangs handsaming, vedtak			
Godkjent Austrheim / Lindås kommunestyre			
Kunngjering vedtatt reguleringsplan			

PLANFORSLAG

Forslagsstillar.

Statoil

Plan utarbeidd av:

ABO PLAN & ARKITEKTUR

Multiconsult

Saksnummer Austrheim	14/1099
Saksnummer Lindås	14/5428
Dato plankart sist revidert:	26.03.2015

Ein stadfestar at planen er i samsvar med kommunestyret sitt vedtak: _____