


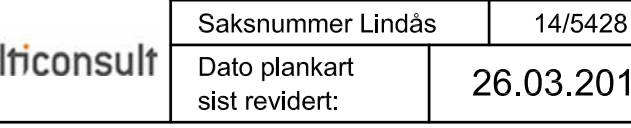




0002. Utsnitt 1:1000

TEIKNFORKLARING		Plankart 2 av 2	SOSI ver. 4.5
AREALFORMAL (PBL §12-5)	Fareseoner (PBL §11-8a)	1130	Brann- og eksplosjonsfare
Bygninger og anlegg (PBL §12-5 nr. 1)	11370	Høgspenningsanlegg	
B Bustader	11110	Eldstarleg opplag	
BI Industri	11340	Soner med særleg omsyn (PBL §11-8c)	
BAS Andre særskilt angitte bygningar og anlegg	11590	Bevering av naturmiljø	
BkB Forretning / Industri	11812	Bevering av kulturmiljø	
BKB Kontor / Industri	11830	Bandleggingssoner (PBL §11-8d)	
SV Veg	2010	Bandlegging etter lov om kulturmiljø	
SKV Køyveg	20111	Faresegnar i reguleringsplanen (PBL §12-7 nr. 1)	
SGS Gang- og sykkelveg	20115	Anlegg- og høgrområde	
SVG Annan vegggrunn - grantareal	20119	Faresegnar i reguleringsplanen (PBL §12-7 nr. 2)	
Grenstruktur (PBL §12-5 nr. 3)	3040	Planavgrensing	
GF Friområde	3060	Planavgrensing med 50% tilsetning med 50%	
GV Vegetasjonskjerm	3060	Formåtgrensing	
Landbruk, natur og friluftsområde (PBL §12-5 nr. 5)	5100	Stenging av avkøyning	
L LNFR-areal	5100	Otterøyfjeldning m/ tunnelinnslag	
LS LNFR-areal for spreidd bustader	5200	Grense for slottelykke	
Bruk og vern av sjø og vassdrag (PBL §12-5 nr. 6)	6320	Kommunegrense	
VKA Kaste- og laseingsplassar	6320	Avkøyning, inn- og utkøyning	
VKA Fiske, ferdsel, natur og friluftsområde	6800	Tunnelport	
Sikringssoner (PBL §11-8a)	6800	BASISKART	
1130	Friskitt	Geodetisk grunnlag: UTM32, Euref 89.	
1190	Andre sikringssoner	Geodetisk høgdegrunnlag: NN 1954	
		State utskedd dato: 11.08.2014	
		Kartmålestokk 1:1000 ved arkformat A0	
		Ekvidistanse: 1m	

Reguleringsplan med tilhørende faresegnar for:			
 Austheim kommune - Lindås kommune Johan Sverdrup oljerøyfjeldning frå Bergvikhamn til Mongstad PlanID Austheim 1264_2014002 / Lindås 1263_2014005			
Sakshandsaming etter Plan- og bygningsova			
Saksgang	Dato	Plankart dater	Faresegnar dater
Oppstart, vedtak	20.08.2014/04.09.2014		
Kunngjerjing oppstart	16.09.2014		
1 gangs handsaming, vedtak			
Offentleg ettersyn fra - til			
2 gangs handsaming, vedtak			
Godkjent Austheim / Lindås kommunestyre			
Kunngjerjing vedtatt reguleringsplan			
Forslagstillar: Plan utarbeidd av:		Saksnummer Austheim	14/1099
 Statoil		Saksnummer Lindås	14/5428
 QBO		Dato plankart	26.03.2015
 Multiconsult		Sist revidert:	
Ein stadfestar at planen er i samsvar med kommunestyret sitt vedtak:			