









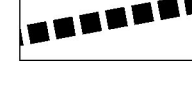
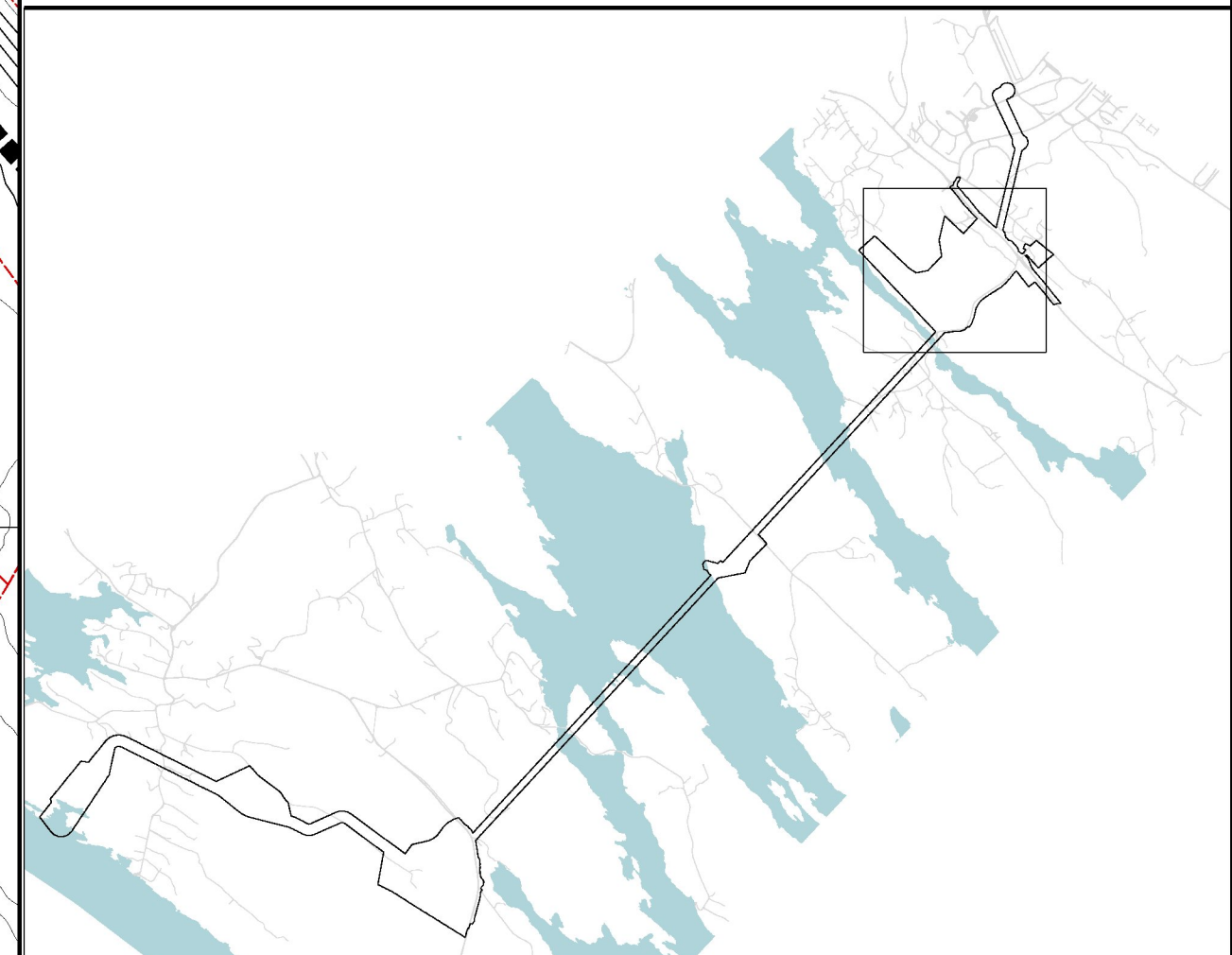


- FORKLARING:**
-  Komprimert planert flate av sprengstein
 -  Midlertidig steindeponi av sprengstein
 -  Permanent jorddeponi av vegetasjon, torv, jord, organiske matrealer og ikke bæredyktige løsmasser
 -  Faresone, ref. reguleringsplan
 -  Omsynsone, ref. reguleringsplan
 -  Oljerør og tunnelportal
 -  Koter for midlertidig deponi, sprengstein
 -  Eksisterende koter
 -  Kotehøyde på midlertidig deponi, sprengstein
 -  Kotehøyde på komprimert flate
 -  Kotehøyde på eksisterende terreng
 -  Plangrense
 -  Kjørbar jeté av sprengstein

- BESTEMMELSER:**
- Før jordmasser deponeres, etableres kjørbær sprengsteinsjeté for kontroll av bløte/flytende masser.
 - Vegetasjon, torv, jord, organiske matrealer og ikke bæredyktige løsmasser må fjernes i deponiområder før sprengstein deponeres

HENVISNINGER:
Reguleringsplan med bestemmelser



02	Korr. ifg. samtale med Jon Korsvold	21.05.2015	ADA	ASL	BSf
01	Illustrasjon som vedlegg til reg. plan	21.05.2015	ADA	ASL	BSf
00	Foreløpig tegning	05.05.2015	ADA	ASL	BSf
Rev	Description	Issued date	Made by	Chk'd by	Appr

STATOIL PETROLEUM AS
JoSEPP

Rigg- lager- og deponiområde øst ved Fv 57 og Keilevegen
Plantegning - Illustrasjon

1:2000

Multiconsult www.multiconsult.no	Status	Foreløpig	Konstr./Tegnet	ADA	Kontrolleret	ASL	Godkjent	BSf
	Oppdragsnr.	126421-1	Tegningsnr.	126421-1-LARK-TEG-100				02

0120001126421-1\Tegningsmodell\Tegning\126421-1_LARK-TEG.dwg - Layout\Plan_01.dwg - Plottet av sda. Dato: 2015.05.21 kl.14:11