

Melding til tinglysing

Det er opprettet en ny: Grunneiendom

Det er ført med brukstilfelle: Opprett ny grunneiendom fra festegrunn

Løpenummer for forretning: 601848536

Vedlegg: Nei

Opprettet etter ML § 9 b, c eller h: Nei

Rekvirent av tinglysing

Organisasjonsnr
935084733

Navn

LINDÅS KOMMUNE

Adresse
Felles postmottak, Kvernhusmyrane 20, 5914 ISDALSTØ

Rekvirent(er) av forretning

Fødselsdato/Orgnr
970955569

Navn

OPPLYSNINGSVESENETS FOND

Bruksenhet

Adresse

Postboks 535 Sentrum, 0105 OSLO

Ulik hjemmelshaver: JA

Avgivereiendom

Knr	Gnr	Bnr
1263	108	1

Ny matrikkelenhet

Knr	Gnr	Bnr
1263	108	615


Festegrunn som skal utgå/settes historisk

Knr	Gnr	Bnr	Fnr
1263	108	1	56

Melding til tinglysing er hjemlet i Matrikkelloven § 24



87

**For matrikkelenhets:**

Kommune: 1263 - LINDÅS
Gårdsnummer: 108
Bruksnummer: 615

Utskriftsdato/klokkeslett: 22.05.2015 kl. 10:41
Produsert av: Einar Rydland
Attestert av: Lindås kommune

Matrikelført	
Ø 5 MAI 2015	
Lindås kommune	
Løpenr.:	Signatur:

Orientering om matrikelbrev

Matrikelbrevet er hjemlet i «Lov om eigedomsregistrering» (matrikellova) av 17. juni 2005. Etter definisjonen i matrikellovens § 3 d) er matrikelbrevet en attestert utskrift av matrikelplan som viser alle registrerte opplysninger om en matrikelplan ved oppgitt dato.

Om fullstendighet og nøyaktighet i matrikelbrevet

Matrikelplan ble etablert ved konvertering av data fra tidligere registre. Det kan variere hvor gode disse dataene er med hensyn på fullstendighet og nøyaktighet. I enkelte tilfeller kan grensepunkt og grenselinjer mangle helt eller delvis eller være feil registrert. Det kan også være feil og mangler ved registrert bygnings- og adresseinformasjon. Fullstendighet og stedfestingsnøyaktighet er generelt bedre innenfor enn utenfor tettbygd strøk. Vær oppmerksom på at for mange matrikelplaner og bygg hefter usikkerhet ved arealet som oppgis.

For utfyllende informasjon: www.kartverket.no/matrikelbrev

Matrikkelenhet

Matrikkelenhetstype: Grunneiendom

Bruksnavn:

05.05.2015

Etableringsdato:

0

Er tinglyst:

Ja

Har festegrupper:

Nei

Er seksjonert:

Nei

Arealrapport

Tekst

Beregna areal for 108 / 615

Areal (m2) Kommentar

892,4

Eierforhold

Tinglyste eierforhold

Rolle	Status	Føds.d./org.nr	Navn	Bruksenhet	Adresse	Andel
Hjemmelshaver		970955569	OPPLYSNINGSEVENETS FOND		Postboks 535 Sentrum 105 OSLO	1 / 1
Fester		936838677	LINDÅS TOMTESELSKAP AS		Hagellia 4 5914 ISDALSTØ	1 / 1
Framfester		971173459	Lindås Senterbygg AS		Postboks 39 5951 LINDÅS	1 / 1

Forretninger

Forretningstype	Arsak til feilretting	Tinglysingsstatus	Tinglysingsstatusdato	Forretningsdato	Matrikkelføringsdato	Signatur
Oppmålingsforretning		Tinglyst	14.05.2015	05.05.2015	05.05.2015	1263rye
			Rolle	Matrikkelenhet	Arealendring	
			Avgiver	1263 - 108/1	-892,4	
			Mottaker	1263 - 108/615	892,4	
			Tidligere festegrunn	1263 - 108/1/56	0	

Adresser

Adresstype	Adressenavn	Adressekode	Adressenr	Kretser
Vegadresse	Adressetilleggsnavn Kanalvegen	1228	4	Grunnkrets Valkrets: 0104 LINDÅS Kirkesogn: 7 LINDÅS Postnr.område: 07070301 Lindås Tettsted: 5955 LINDÅS 5241 Lindås

Bygning og bygningssendring

Bygningsnr:	12 497 172	Bebygd areal:	0	Ant. boliger:	0	Datoer:		
Løpenr:		Bruksareal bolig:	0	Ant. etasjer:	0	Rammetillatelse:		
Bygningssendingskode:	Lagerhall	BRA annet:	0	Vannforsyning:		Igangsettillingstillatelse:		
Bygningstype:	Lagerhall	Bruksareal totalt:	0	Avløp:		Tatt i bruk:		
Næringsgruppe:		Alternativt areal:	0	Har heis:	Nei	Midl. brukstillatelse:		
Bygningsstatus:	Tatt i bruk	Alternativt areal 2:	0	Oppvarming:		Ferdigattest:		
Energikilder:								
Bruksenheter								
Adresse	1228 Kanalvegen 4	Bruksenhetsnummer	Bruksareal	Ant. rom	Kjøkkentilgang	Bad	WC	Matrikkelenhet
		Unummerert bruksenhet	0	0	0	0	0	108/615

Bygningsnr:	12 497 172	Bebygd areal:	0	Ant. boliger:	0	Datoer:	
Løpenr:	1	Bruksareal bolig:	0	Ant. etasjer:	1	Rammetillatelse:	11.02.1992
Bygningssendingskode:	Tilbygg	BRA annet:	62	Vannforsyning:		Igangsettillingstillatelse:	02.06.1992
Bygningstype:	Lagerhall	Bruksareal totalt:	62	Avløp:		Tatt i bruk:	02.09.1992
Næringsgruppe:	Annet som ikke er næring	Alternativt areal:	0	Har heis:	Nei	Midl. brukstillatelse:	
Bygningsstatus:	Tatt i bruk	Alternativt areal 2:	0	Oppvarming:		Ferdigattest:	
Energikilder:							

Etasje								
Etasje	Antall boenheter	BRA bolig	BRA annet	BRA totalt				
H01	0	0.0	62.0	62.0				
Bruksenheter								
Adresse	1228 Kanalvegen 4	Bruksenhetsnummer	Bruksareal	Ant. rom	Kjøkkentilgang	Bad	WC	Matrikkelenhet
		Unummerert bruksenhet	0	0	0	0	0	108/615

Kontaktpersoner								
------------------------	--	--	--	--	--	--	--	--

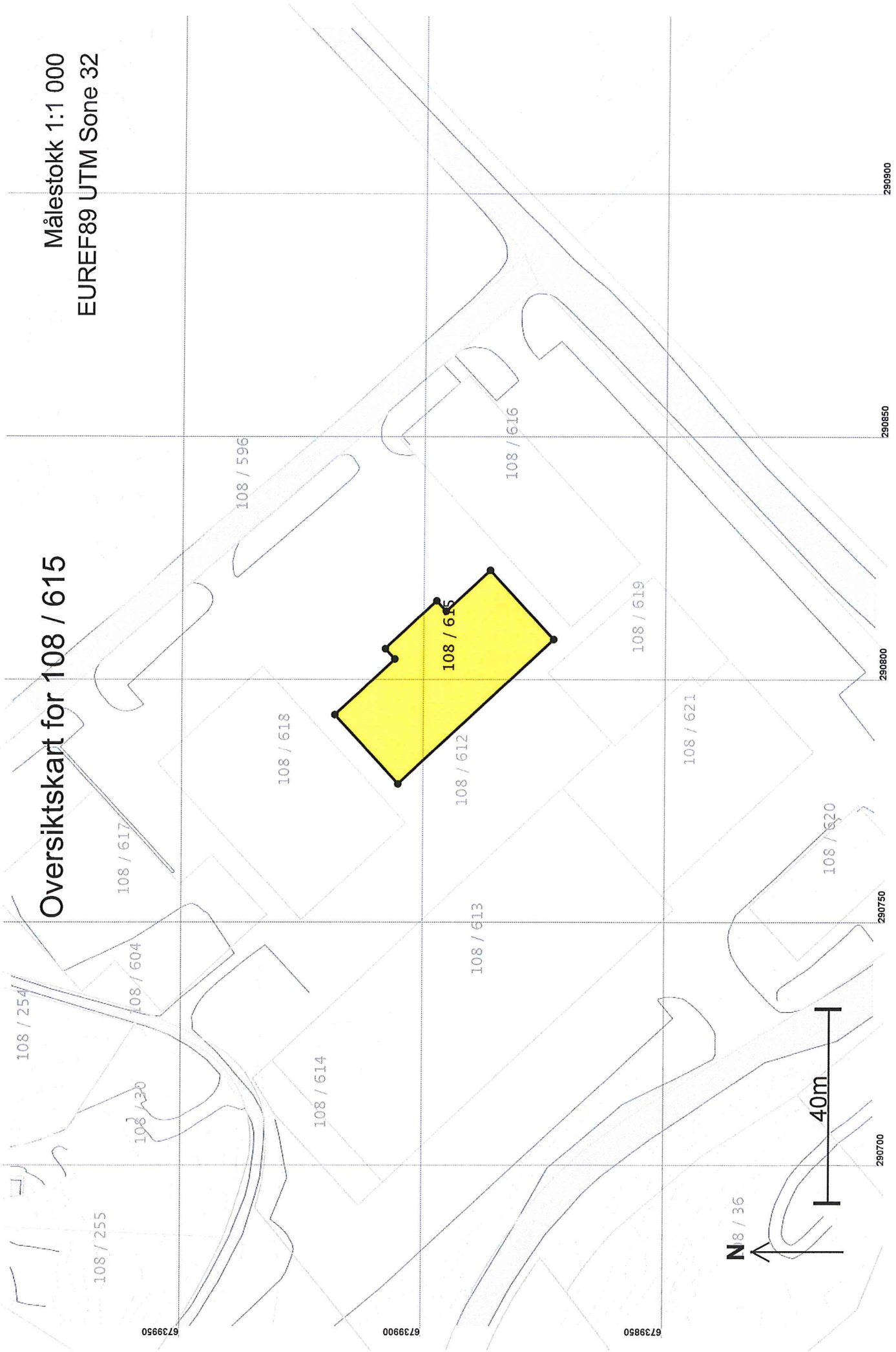
Rolle
Tiltakshaver

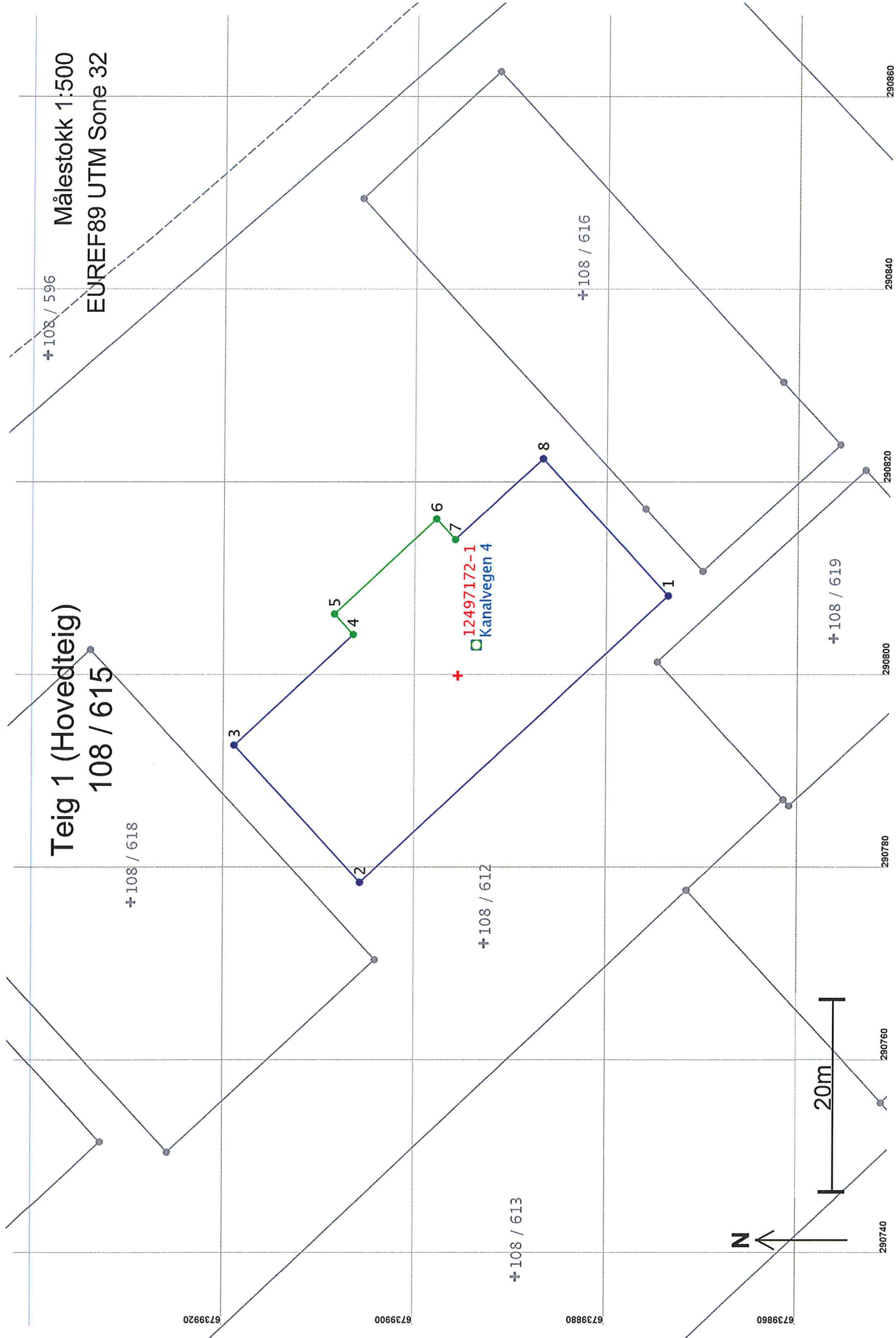
Føds.dato/org.nr
Navn
HELLAND ELEKTRO A/S

Bruksenhet
Adresse

Oversiktskart for 108 / 615

Målestokk 1:1 000
EUREF89 UTM Sone 32





Teig 1 (Hovedteig)
108 / 615

Målestokk 1:500
EUREF89 UTM Sone 32

12497172-1
Kanalvegen 4

N

20m

Areal og koordinater

Areal: 892,4

Arealmerknad:

Representasjonssystem: EUREF89 UTM Sone 32

Nord: 6739896

Øst: 290800

Grensepunkt / Grenselinje

Ytre avgrensing

Løpenr	Nord	Øst	Grensemerke nedsatt i / Lengde	Grensepunkttype / Hjelpelinjetype	Målemetode	Nøyaktighet	Radius
1	6739873,97	290808,10	Ikke spesifisert	Offentlig godkjent grensemerke	12 Terrengmålt: Teodolitt med elektronisk avstandsmåler	36	
			43,81	Ikke hjelpelinje			
2	6739906,12	290778,34	Ikke spesifisert	Offentlig godkjent grensemerke	12 Terrengmålt: Teodolitt med elektronisk avstandsmåler	36	
			19,41	Ikke hjelpelinje			
3	6739919,30	290792,59	Ikke spesifisert	Offentlig godkjent grensemerke	12 Terrengmålt: Teodolitt med elektronisk avstandsmåler	36	
			16,89	Ikke hjelpelinje			
4	6739906,90	290804,07	Ikke spesifisert	Umerket	96 GPS kinematisk (Real time kinematic)	13	
			2,89	Ikke hjelpelinje			
5	6739908,87	290806,19	Ikke spesifisert	Umerket	96 GPS kinematisk (Real time kinematic)	13	
			14,53	Ikke hjelpelinje			
6	6739898,22	290816,07	Ikke spesifisert	Umerket	96 GPS kinematisk (Real time kinematic)	13	
			2,91	Ikke hjelpelinje			
7	6739896,24	290813,93	Ikke spesifisert	Umerket	96 GPS kinematisk (Real time kinematic)	13	
			12,38	Ikke hjelpelinje			
8	6739887,16	290822,34	Ikke spesifisert	Offentlig godkjent grensemerke	12 Terrengmålt: Teodolitt med elektronisk avstandsmåler	36	
			19,41	Ikke hjelpelinje			