



Melding til tinglysing

Det er opprettet en ny: Grunneiendom

Det er ført med brukstifelle: Opprett ny grunneiendom fra festegrunn

Løpenummer for forretning: 601848539

Vedlegg: Nei

Opprettet etter ML § 9 b, c eller h: Nei

Rekvirent av tinglysing

Organisasjonsnr 935084733 Navn LINDÅS KOMMUNE Adresse Felles postmottak, Kvernhusmyrane 20, 5914 ISDALSTØ

Rekvirent(er) av forretning

Fødselsdato/Orgnr 970955569 Navn OPPLYSNINGSVESENETS FOND Bruksenhet Adresse Postboks 535 Sentrum, 0105 OSLO Ulik hjemmelshaver: NEI

Avgivereiendom

Knr	Gnr	Bnr
1263	108	1

Ny matrikkelenhet

Knr	Gnr	Bnr
1263	108	616

Festegrunn som skal utgå/settes historisk

Knr	Gnr	Bnr	Fnr
1263	108	1	57

Seksjoner som skal omnummereres

Seksjon skal omnummereres fra				Seksjon skal omnummereres til					
Knr	Gnr	Bnr	Fnr	Snr	Knr	Gnr	Bnr	Fnr	Snr
1263	108	1	57	1	1263	108	616	0	1
1263	108	1	57	2	1263	108	616	0	2
1263	108	1	57	3	1263	108	616	0	3
1263	108	1	57	4	1263	108	616	0	4
1263	108	1	57	5	1263	108	616	0	5
1263	108	1	57	6	1263	108	616	0	6
1263	108	1	57	7	1263	108	616	0	7
1263	108	1	57	8	1263	108	616	0	8
1263	108	1	57	9	1263	108	616	0	9
1263	108	1	57	10	1263	108	616	0	10


**For matrikkelenhet:**

Kommune: 1263 - LINDÅS
Gårdsnummer: 108
Bruksnummer: 616

Utskriftsdato/klokkeslett: 22.05.2015 kl. 10:43

Produsert av: Einar Rydland

Attestert av: Lindås kommune

**Orientering om matrikelbrev**

Matrikelbrevet er hjemlet i «Lov om eigedomsregistrering» (matrikellova) av 17. juni 2005. Etter definisjonen i matrikellovens § 3 d) er matrikelbrevet en attestert utskrift av matrikkelen som viser alle registrerte opplysninger om en matrikkelenhet ved oppgitt dato.

Om fullstendighet og nøyaktighet i matrikelbrevet

Matrikkelen ble etablert ved konvertering av data fra tidligere registre. Det kan variere hvor gode disse dataene er med hensyn på fullstendighet og nøyaktighet. I enkelte tilfeller kan grensepunkt og grenselinjer mangle helt eller delvis eller være feil registrert. Det kan også være feil og mangler ved registrert bygnings- og adresseinformasjon. Fullstendighet og stedfestingsnøyaktighet er generelt bedre innenfor enn utenfor tettbygd strøk. Vær oppmerksom på at for mange matrikkelenheter og bygg hefter usikkerhet ved arealet som oppgis.

For utfyllende informasjon: www.kartverket.no/matrikelbrev

Matrikkelenhet

Matrikkelenhetstype: Grunneiendom
Bruksnavn:
Etableringsdato: 05.05.2015
Skyld: 0
Er tinglyst: Ja
Har festegrunner: Nei
Er seksjonert: Ja

Arealrapport

Tekst	Areal (m2)	Kommentar
Beregna areal for 108 / 616 med areal av festegrunner og seksjonert uteareal	1 020,2	
Beregna areal for 108 / 616 uten areal av festegrunner og seksjonert uteareal	1 020,2	

Eierforhold

Tinglyste eierforhold

Rolle	Status	Føds.d./org.nr	Navn	Bruksenhet	Adresse	Andel
			Matrikkelenhet 1263 - 108 / 616 / 0 / 1			112 / 1419
			Matrikkelenhet 1263 - 108 / 616 / 0 / 2			104 / 1419
			Matrikkelenhet 1263 - 108 / 616 / 0 / 3			120 / 1419
			Matrikkelenhet 1263 - 108 / 616 / 0 / 4			95 / 1419
			Matrikkelenhet 1263 - 108 / 616 / 0 / 5			50 / 1419
			Matrikkelenhet 1263 - 108 / 616 / 0 / 6			57 / 1419
			Matrikkelenhet 1263 - 108 / 616 / 0 / 7			57 / 1419
			Matrikkelenhet 1263 - 108 / 616 / 0 / 8			27 / 1419
			Matrikkelenhet 1263 - 108 / 616 / 0 / 9			88 / 1419
			Matrikkelenhet 1263 - 108 / 616 / 0 / 10			79 / 1419
			Matrikkelenhet 1263 - 108 / 616 / 0 / 11			27 / 1419
			Matrikkelenhet 1263 - 108 / 616 / 0 / 12			27 / 1419
			Matrikkelenhet 1263 - 108 / 616 / 0 / 13			27 / 1419
			Matrikkelenhet 1263 - 108 / 616 / 0 / 14			27 / 1419
			Matrikkelenhet 1263 - 108 / 616 / 0 / 15			28 / 1419
			Matrikkelenhet 1263 - 108 / 616 / 0 / 16			52 / 1419
			Matrikkelenhet 1263 - 108 / 616 / 0 / 17			72 / 1419
			Matrikkelenhet 1263 - 108 / 616 / 0 / 18			53 / 1419
			Matrikkelenhet 1263 - 108 / 616 / 0 / 19			53 / 1419
			Matrikkelenhet 1263 - 108 / 616 / 0 / 20			43 / 1419
			Matrikkelenhet 1263 - 108 / 616 / 0 / 21			43 / 1419

Rolle	Status	Føds.d./org.nr	Navn	Bruksenhet	Adresse	Andel
			Matrikkelenhet 1263 - 108 / 616 / 0 / 22			53 / 1419
			Matrikkelenhet 1263 - 108 / 616 / 0 / 23			53 / 1419
			Matrikkelenhet 1263 - 108 / 616 / 0 / 24			72 / 1419

Ikke tinglyste eierforhold/kontaktinstanser

Rolle	Status	Føds.d./org.nr	Navn	Bruksenhet	Adresse	Andel
Aktuell eier		970955569	OPPLYSNINGSVESENETS FOND		Postboks 535 Sentrum 105 OSLO	1 / 1

Forretninger

Forretningstype	Årsak til feilretting	Tinglysingsstatus	Tinglyst	Tinglysningsstatusdato	Forretningsdato	Matrikkelføringsdato	Signatur
Oppmålingsforretning			Tinglyst	14.05.2015	05.05.2015	05.05.2015	1263rje
							Matrikkelenhet
							Avgiver
							1263 - 108/1
							Mottaker
							1263 - 108/616
							Omnummerert til:
							1263 - 108/616/0/1
							Omnummerert fra:
							1263 - 108/1/57/1
							Omnummerert til:
							1263 - 108/616/0/2
							Omnummerert fra:
							1263 - 108/1/57/2
							Omnummerert til:
							1263 - 108/616/0/3
							Omnummerert fra:
							1263 - 108/1/57/3
							Omnummerert til:
							1263 - 108/616/0/4
							Omnummerert fra:
							1263 - 108/1/57/4
							Omnummerert til:
							1263 - 108/616/0/5
							Omnummerert fra:
							1263 - 108/1/57/5
							Omnummerert til:
							1263 - 108/616/0/6
							Omnummerert fra:
							1263 - 108/1/57/6
							Omnummerert til:
							1263 - 108/616/0/7
							Omnummerert fra:
							1263 - 108/1/57/7
							Omnummerert til:
							1263 - 108/616/0/8
							Omnummerert fra:
							1263 - 108/1/57/8
							Omnummerert til:
							1263 - 108/616/0/9
							Omnummerert fra:
							1263 - 108/1/57/9
							Omnummerert til:
							1263 - 108/616/0/10
							Omnummerert fra:
							1263 - 108/1/57/10

Forretningstype	Arsak til feilretting	Tinglysingsstatus	Tinglysingsstatusdato	Forretningsdato	Matrikkelføringsdato	Signatur
			Omnummerert til:	1263 - 108/616/0/11		
			Omnummerert fra:	1263 - 108/1/57/11		
			Omnummerert til:	1263 - 108/616/0/12		
			Omnummerert fra:	1263 - 108/1/57/12		
			Omnummerert til:	1263 - 108/616/0/13		
			Omnummerert fra:	1263 - 108/1/57/13		
			Omnummerert til:	1263 - 108/616/0/14		
			Omnummerert fra:	1263 - 108/1/57/14		
			Omnummerert til:	1263 - 108/616/0/15		
			Omnummerert fra:	1263 - 108/1/57/15		
			Omnummerert til:	1263 - 108/616/0/16		
			Omnummerert fra:	1263 - 108/1/57/16		
			Omnummerert til:	1263 - 108/616/0/17		
			Omnummerert fra:	1263 - 108/1/57/17		
			Omnummerert til:	1263 - 108/616/0/18		
			Omnummerert fra:	1263 - 108/1/57/18		
			Omnummerert til:	1263 - 108/616/0/19		
			Omnummerert fra:	1263 - 108/1/57/19		
			Omnummerert til:	1263 - 108/616/0/20		
			Omnummerert fra:	1263 - 108/1/57/20		
			Omnummerert til:	1263 - 108/616/0/21		
			Omnummerert fra:	1263 - 108/1/57/21		
			Omnummerert til:	1263 - 108/616/0/22		
			Omnummerert fra:	1263 - 108/1/57/22		
			Omnummerert til:	1263 - 108/616/0/23		
			Omnummerert fra:	1263 - 108/1/57/23		
			Omnummerert til:	1263 - 108/616/0/24		
			Omnummerert fra:	1263 - 108/1/57/24		
			Tidligere festegrunn	1263 - 108/1/57		0

Adresser

Adresstype	Adressenavn	Adressekode	Adressenr	Kretser
Vegadresse	Adresstilleggsnavn Kanalvegen	1228	2A	Grunnkrets 0104 LINDÅS Valgkrets: 7 LINDÅS Kirkesogn: 07070301 Lindås Postnr.område: 5955 LINDÅS Tettsted: 5241 Lindås
Adresstype	Adressenavn	Adressekode	Adressenr	Kretser
Vegadresse	Adresstilleggsnavn Kanalvegen	1228	2B	Grunnkrets 0104 LINDÅS Valgkrets: 7 LINDÅS Kirkesogn: 07070301 Lindås Postnr.område: 5955 LINDÅS Tettsted: 5241 Lindås
Adresstype	Adressenavn	Adressekode	Adressenr	Kretser
Vegadresse	Adresstilleggsnavn Kanalvegen	1228	2C	Grunnkrets 0104 LINDÅS Valgkrets: 7 LINDÅS Kirkesogn: 07070301 Lindås Postnr.område: 5955 LINDÅS Tettsted: 5241 Lindås
Adresstype	Adressenavn	Adressekode	Adressenr	Kretser
Vegadresse	Adresstilleggsnavn Kanalvegen	1228	2D	Grunnkrets 0104 LINDÅS Valgkrets: 7 LINDÅS Kirkesogn: 07070301 Lindås Postnr.område: 5955 LINDÅS Tettsted: 5241 Lindås
Adresstype	Adressenavn	Adressekode	Adressenr	Kretser
Vegadresse	Adresstilleggsnavn Kanalvegen	1228	2E	Grunnkrets 0104 LINDÅS Valgkrets: 7 LINDÅS Kirkesogn: 07070301 Lindås Postnr.område: 5955 LINDÅS Tettsted: 5241 Lindås

Bygning og bygningssendring

Byggningsnr: 176 236 736

Løpenr:

Bebyggd areal: 0 Ant. boliger: 20

Datoer:

Bygningssendingskode:

Bruksareal bolig: 988 Ant. etasjer: 3

Rammetillatelse:

Bygningstype: Kjøpesenter varehus

BRA annet: 551 Vannforsyning:

Igangsettingstillatelse:

Bruksareal totalt: 1 539 Avløp:

Tatt i bruk:

Næringsgruppe:

Alternativt areal: 0 Har heis: Ja

Midl. brukstillatelse: 02.09.2008

Bygningssstatus: Midlertidig brukstillatelse

Alternativt areal 2: 0

Ferdiggattest:

Energikilder:

Oppvarming:

Etasje

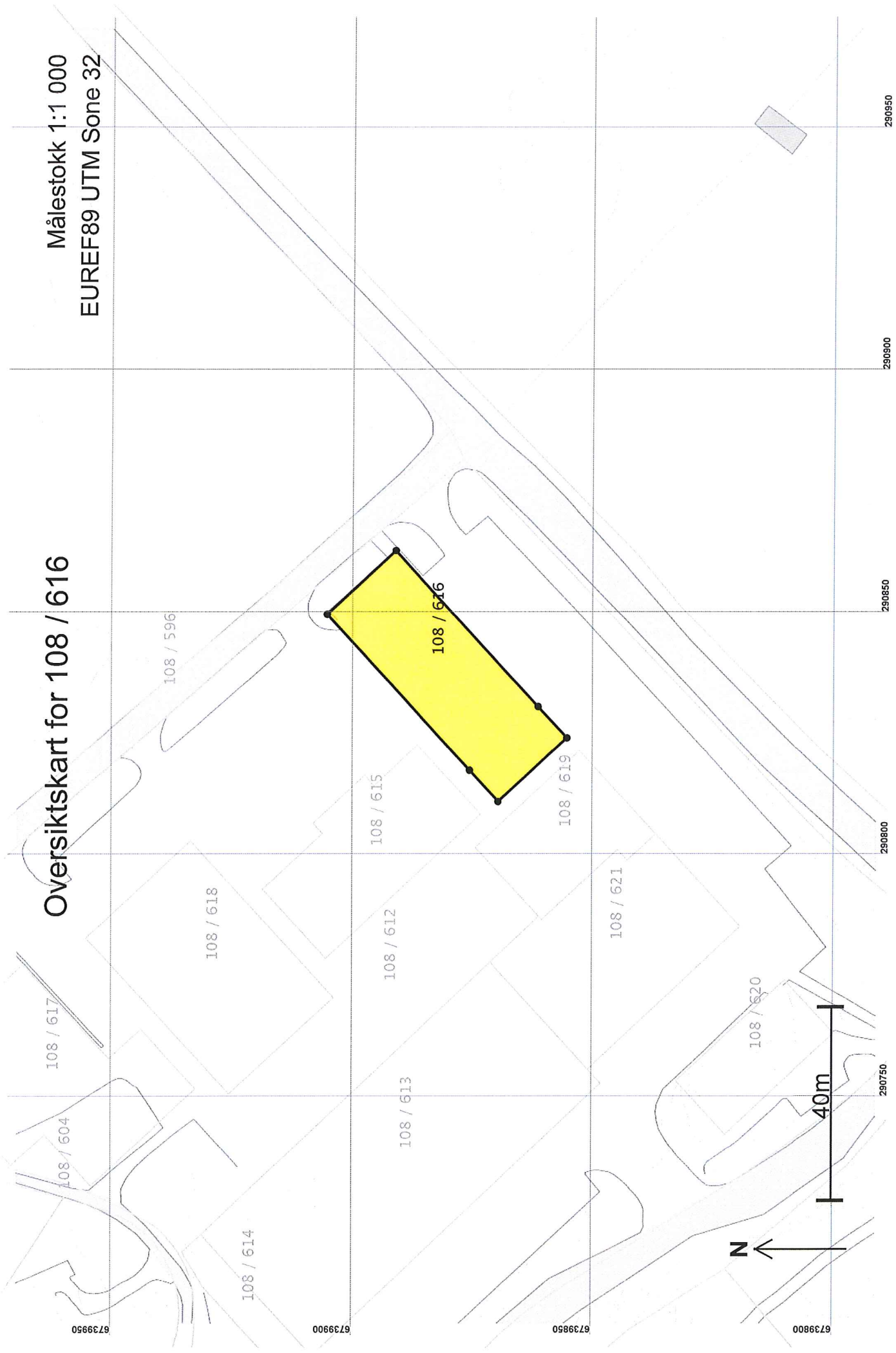
Etasje	Antall boenheter	BRA bolig	BRA annet	BRA totalt
H03	8	442.0	0.0	442.0
H02	12	546.0	0.0	546.0
H01	0	0.0	551.0	551.0

Bruksenheter

Adresse	Bruksenhetsnummer	Bruksenhetstype	Bruksareal	Ant. rom	Kjøkkentilgang	Bad	WC	Matrikkelenhet
1228 Kanalvegen 2 A	H0101	Annet enn bolig	112	0	0	0	0	108/6/16/0/1
1228 Kanalvegen 2 B	H0102	Annet enn bolig	104	0	0	0	0	108/6/16/0/2
1228 Kanalvegen 2 C	H0103	Annet enn bolig	120	0	0	0	0	108/6/16/0/3
1228 Kanalvegen 2 D	H0104	Annet enn bolig	95	0	0	0	0	108/6/16/0/4
1228 Kanalvegen 2 E	H0201	Bolig	50	0	0	0	0	108/6/16/0/5
1228 Kanalvegen 2 E	H0202	Bolig	57	0	0	0	0	108/6/16/0/6
1228 Kanalvegen 2 E	H0203	Bolig	57	0	0	0	0	108/6/16/0/7
1228 Kanalvegen 2 E	H0204	Bolig	27	0	0	0	0	108/6/16/0/8
1228 Kanalvegen 2 E	H0205	Bolig	88	0	0	0	0	108/6/16/0/9
1228 Kanalvegen 2 E	H0206	Bolig	79	0	0	0	0	108/6/16/0/10
1228 Kanalvegen 2 E	H0207	Bolig	27	0	0	0	0	108/6/16/0/11
1228 Kanalvegen 2 E	H0208	Bolig	27	0	0	0	0	108/6/16/0/12
1228 Kanalvegen 2 E	H0209	Bolig	27	0	0	0	0	108/6/16/0/13
1228 Kanalvegen 2 E	H0210	Bolig	27	0	0	0	0	108/6/16/0/14
1228 Kanalvegen 2 E	H0211	Bolig	28	0	0	0	0	108/6/16/0/15
1228 Kanalvegen 2 E	H0212	Bolig	52	0	0	0	0	108/6/16/0/16
1228 Kanalvegen 2 E	H0301	Bolig	72	0	0	0	0	108/6/16/0/17
1228 Kanalvegen 2 E	H0302	Bolig	53	0	0	0	0	108/6/16/0/18
1228 Kanalvegen 2 E	H0303	Bolig	53	0	0	0	0	108/6/16/0/19
1228 Kanalvegen 2 E	H0304	Bolig	43	0	0	0	0	108/6/16/0/20
1228 Kanalvegen 2 E	H0305	Bolig	43	0	0	0	0	108/6/16/0/21
1228 Kanalvegen 2 E	H0306	Bolig	53	0	0	0	0	108/6/16/0/22
1228 Kanalvegen 2 E	H0307	Bolig	53	0	0	0	0	108/6/16/0/23
1228 Kanalvegen 2 E	H0308	Bolig	72	0	0	0	0	108/6/16/0/24

Oversiktskart for 108 / 616

Målestokk 1:1 000
EUREF89 UTM Sone 32



6739920

6739900

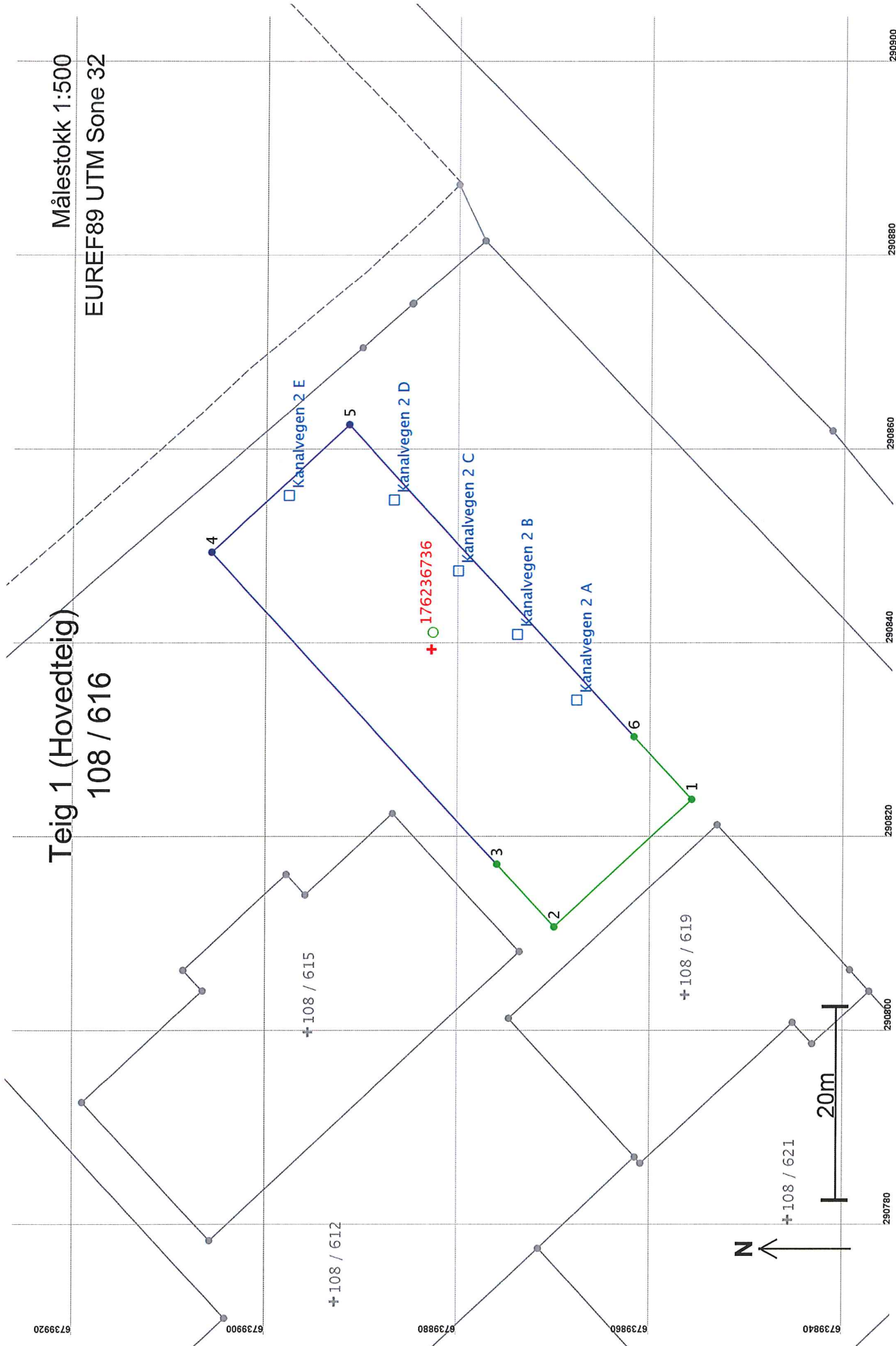
6739880

6739860

6739840

Teig 1 (Hovedteig) 108 / 616

Målestokk 1:500
EUREF89 UTM Sone 32



+ 108 / 615

+ 108 / 612

+ 108 / 619

+ 108 / 621

20m

N

290780

290800

290820

290840

290860

290880

290900

Areal og koordinater

Areal: 1 020,2

Arealmerknad:

Representasjonssystem: EUREF89 UTM Sone 32

Nord: 6739883

Øst: 290839

Grensepunkt / Grenselinje

Ytre avgrensing

Løpenr	Nord	Øst	Grensemerke nedsatt i / Lengde	Hjelpelinjetype	Målemetode	Nøyaktighet	Radius
1	6739856,13	290823,79	Ikke spesifisert	Offentlig godkjent grensemerke	96 GPS kinematisk (Real time kinematic)	13	
2	6739870,38	290810,65	19,38	Ikke hjelpelinje			
3	6739876,35	290817,11	Ikke spesifisert	Offentlig godkjent grensemerke	96 GPS kinematisk (Real time kinematic)	13	
4	6739906,07	290849,29	43,80	Ikke hjelpelinje			
5	6739891,82	290862,45	Ikke spesifisert	Offentlig godkjent grensemerke	12 Terrengmålt: Teodolitt med elektronisk avstandsmåler	36	
6	6739862,10	290830,26	43,81	Ikke hjelpelinje			
			Ikke spesifisert	Offentlig godkjent grensemerke	12 Terrengmålt: Teodolitt med elektronisk avstandsmåler	36	
			8,80	Ikke hjelpelinje			
			Ikke spesifisert	Offentlig godkjent grensemerke	11 Terrengmålt: Totalstasjon	13	