



Melding til tinglysing

Det er opprettet en ny: Grunneiendom

Det er ført med brukstilfelle: Opprett ny grunneiendom fra festegrunn

Løpenummer for forretning: 601848576

Vedlegg: Nei

Opprettet etter ML § 9 b, c eller h: Nei

Rekviert av tinglysing

Organisasjonsnr Navn Adresse

935084733 LINDÅS KOMMUNE Felles postmottak, Kvernhusmyrane 20, 5914 ISDALSTØ

Rekviert(er) av forretning

Fødselsdato/Orgnr Navn Bruksenhet Adresse Ulik hjemmelshaver: NEI

970955569 OPPLYSNINGSGVESENETS FOND Postboks 535 Sentrum, 0105 OSLO

Avgivereiendom

Knr Gnr Bnr
1263 108 1

Ny matrikkelenhet

Knr Gnr Bnr
1263 108 620

Festegrunn som skal utgå/settes historisk

Knr Gnr Bnr Fnr
1263 108 1 61


Seksjoner som skal omnummereres

Seksjon skal omnummereres fra				Seksjon skal omnummereres til					
Knr	Gnr	Bnr	Fnr	Snr	Knr	Gnr	Bnr	Fnr	Snr
1263	108	1	61	1	1263	108	620	0	1
1263	108	1	61	2	1263	108	620	0	2

Melding til tinglysing er hjemlet i Matrikkelloven § 24



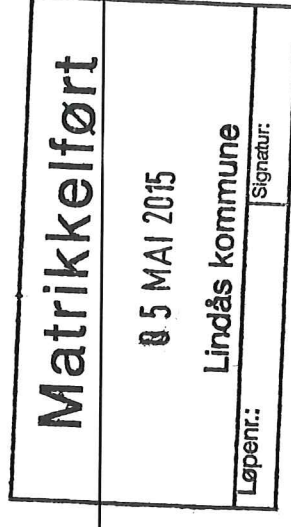
Kartverket



For matrikkelenhet:

Kommune: 1263 - LINDÅS
Gårdsnummer: 108
Bruksnummer: 620

Utskriftsdato/klokkeslett: 22.05.2015 kl. 10:42
Produsert av: Einar Rydland
Attestert av: Lindås kommune



Orientering om matrikelbrev

Matrikelbrevet er hjemlet i «Lov om eigedomsregistrering» (matrikellova) av 17. juni 2005. Etter definisjonen i matrikellovens § 3 d) er matrikelbrevet en attestert utskrift av matrikkelen som viser alle registrerte opplysninger om en matrikkelenhet ved oppgitt dato.

Om fullstendighet og nøyaktighet i matrikelbrevet

Matrikkelen ble etablert ved konvertering av data fra tidligere registre. Det kan variere hvor gode disse dataene er med hensyn på fullstendighet og nøyaktighet. I enkelte tilfeller kan grensepunkt og grenselinjer mangle helt eller delvis eller være feil registrert. Det kan også være feil og mangler ved registrert bygnings- og adresseinformasjon. Fullstendighet og stedfestingsnøyaktighet er generelt bedre innenfor enn utenfor tettbygd strøk. Vær oppmerksom på at for mange matrikkelenheter og bygg hefter usikkerhet ved arealet som oppgis.

For utfyllende informasjon: www.kartverket.no/matrikelbrev

Matrikkelenhet

Matrikkelenhetstype: Grunneiendom

Bruksnavn:

05.05.2015

Etableringsdato:

0

Er tinglyst:

Ja

Har festegrunner:

Nei

Er seksjonert:

Ja

Arealrapport

Tekst

Beregna areal for 108 / 620 med areal av festegrunner og seksjonert uteareal

460,7

Beregna areal for 108 / 620 uten areal av festegrunner og seksjonert uteareal

460,7

Areal (m2) Kommentar

460,7

460,7

Eierforhold

Tinglyste eierforhold

Rolle Status

Føds.d./org.nr

Navn

Matrikkelenhet 1263 - 108 / 620 / 0 / 1

Matrikkelenhet 1263 - 108 / 620 / 0 / 2

Bruksenhet Adresse

Andel

353 / 791

438 / 791

Ikke tinglyste eierforhold/kontaktinstanser

Rolle Status

Føds.d./org.nr

Navn

OPPLYSNINGSENESETS FOND

Bruksenhet Adresse

Postboks 535 Sentrum

105 OSLO

Andel

1 / 1

Forretninger

Forretningstype

Arsak til feilretting

Tinglyingsstatus

Tinglyst

Tinglyingsstatusdato Forretningsdato Matrikkelføringsdato Signatur

14.05.2015 05.05.2015 05.05.2015 1263nye

Oppmålingsforretning

Rolle

Avgiver

Mottaker

Omnummerert til:

Omnummerert fra:

Omnummerert til:

Omnummerert fra:

Tidligere festegrunn

1263 - 108/1
1263 - 108/620
1263 - 108/620/0/1
1263 - 108/1/61/1
1263 - 108/620/0/2
1263 - 108/1/61/2
1263 - 108/1/61

Matrikkelenhet

1263 - 108/1

1263 - 108/620

1263 - 108/620/0/1

1263 - 108/1/61/1

1263 - 108/620/0/2

1263 - 108/1/61/2

1263 - 108/1/61

Arealendring

-460,7

460,7

Adresser

Adressetype	Adressenavn	Adressekode	Adressenr	Kretser
Vegadresse	Adressetilleggsnavn Kolåsvegen	1021	1	Grunnkrets Valgkrets: Kirkesogn: Postnr.område: Tettsted:
				0104 LINDÅS 7 LINDÅS 07070301 Lindås 5955 LINDÅS 5241 Lindås

Bygning og bygningssendring

Bygningsnr: 176 237 767

Løpenr:

Bygningssendringstype: Annen eksp. og terminalbygning
Bygningstype: Annen eksp. og terminalbygning
Næringsgruppe: Tatt i bruk
Bygningsstatus: Tatt i bruk
Energikilder:

Bebygd areal: 0

Bruksareal bolig: 0

BRA annet: 0

Bruksareal totalt: 0

Alternativt areal: 0

Alternativt areal 2: 0

Oppvarming:

Datoer:

Rammetillatelse:

Igangsettningstillatelse:

Tatt i bruk:

Midl. brukstillatelse:

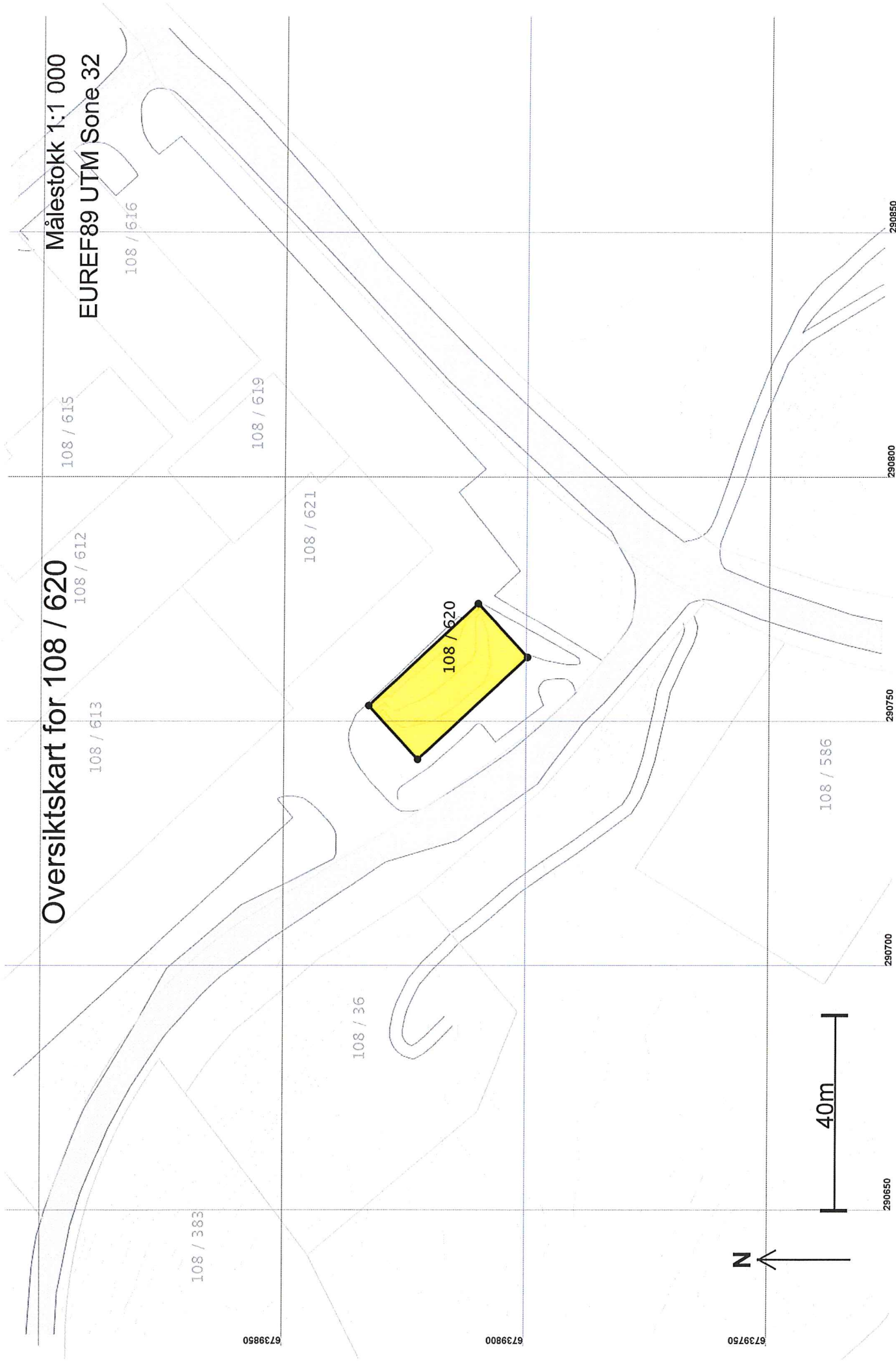
Ferdigattest:

Bruksenheter

Adresse	Bruksenhetsnummer	Bruksenhetstype	Bruksareal	Ant. rom	Kjøkkentilgang	Bad	WC	Matrikkelenhet
1021 Kolåsvegen 1		Unummerert bruksenhet	0	0		0	0	108/620/0/1
1021 Kolåsvegen 1		Unummerert bruksenhet	0	0		0	0	108/620/0/2
1021 Kolåsvegen 1		Unummerert bruksenhet	0	0		0	0	108/620

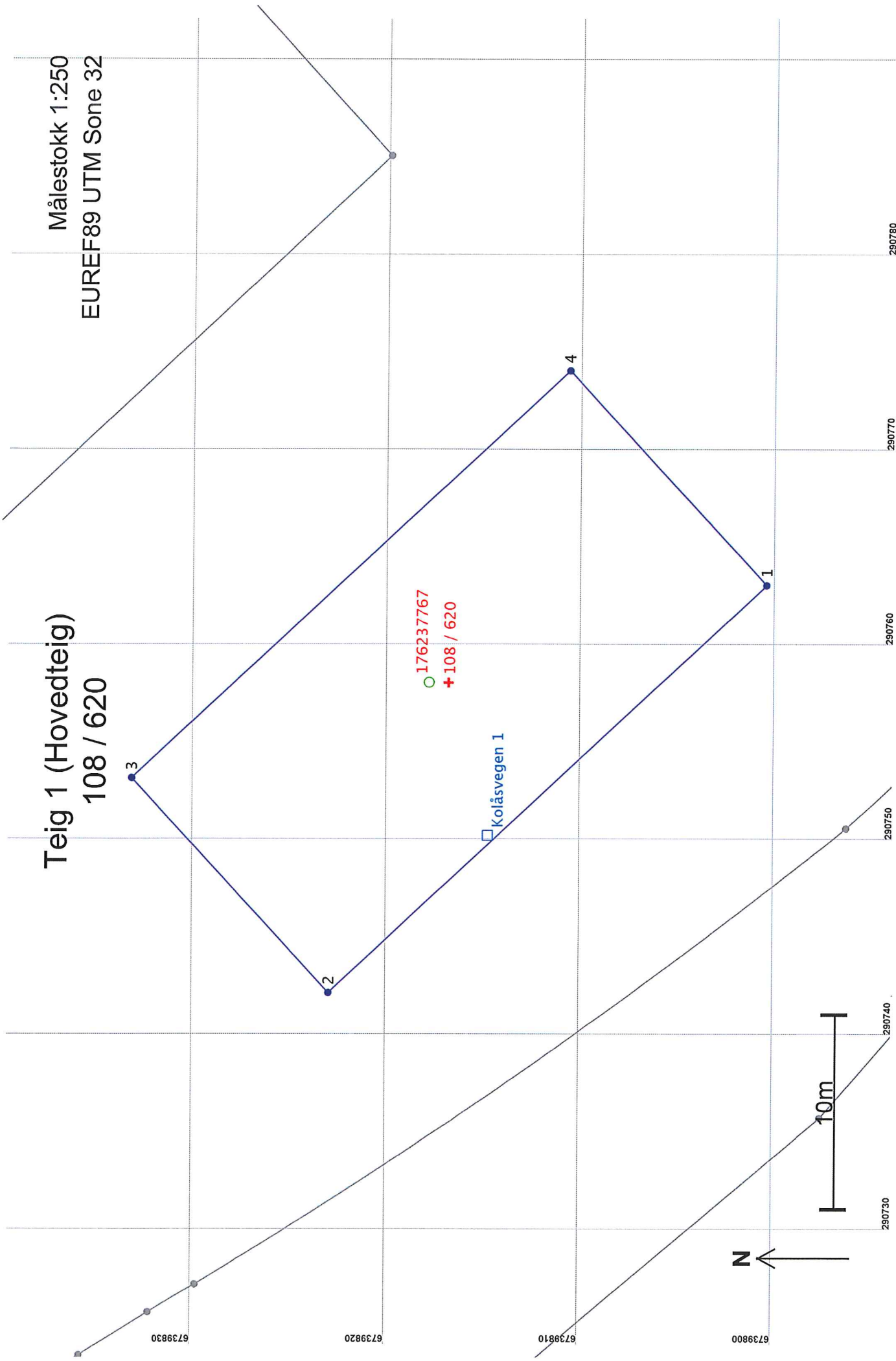
Oversiktskart for 108 / 620

Målestokk 1:1 000
EUREF89 UTM Sone 32



Teig 1 (Hovedteig) 108 / 620

Målestokk 1:250
EUREF89 UTM Sone 32



Areal og koordinater

Arealmerknad: 460,7

Representasjonspunkt: EUREF89 UTM Sone 32

Nord: 6739817

Øst: 290758

Grensepunkt / Grenselinje

Ytre avgrensing

Løpenr	Nord	Øst	Grensemerke nedsatt i / Lengde	Grensepunkttype / Hjelpelinjetype	Målemetode	Nøyaktighet	Radius
1	6739800,63	290762,97	Ikke spesifisert	Umerket	12 Terrengmålt: Teodolitt med elektronisk avstandsmåler	36	36
2	6739823,14	290742,08	30,71	Ikke hjelpelinje	12 Terrengmålt: Teodolitt med elektronisk avstandsmåler	36	36
3	6739833,34	290753,08	15,00	Ikke hjelpelinje	12 Terrengmålt: Teodolitt med elektronisk avstandsmåler	36	36
4	6739810,83	290773,97	30,71	Ikke hjelpelinje	12 Terrengmålt: Teodolitt med elektronisk avstandsmåler	36	36