

# TEGNFORKLARING

SOSI ver. 4.5

AREALFØREMÅL (PBL §12-5)  
BYGNINGAR OG ANLEGG (PBL §12-5 nr. 1)






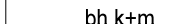


**BBB** Bustader - blokker (1113)

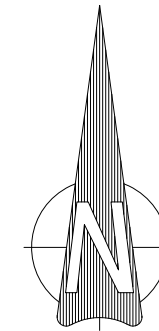
SAMFERDSELSANLEGG OG TEKNISK INFRASTRUKTUR  
(PBL §12-5 nr. 2)

**SV** Veg (2010)



**SVT** Annan veggrunn - teknisk anlegg (2018)

JURIDISKE TEKSTAR, LINJE- OG PUNKTSYMBOLER  
(JR. REGULERINGSBESTEMMELSENE)

-  Illustrasjon av planens begrensning (vist 1m utanfor juridisk plangrense)  
RpGrense sammenfaller med RpFormålGrense
-  Formålsgrense (RpFormålGrense)
-  Byggjeline (1211)
-  Måle og avstandslinje (1259)
-  Avkjøring (1242)
-  bh k+m Maksimal bygghøgd
-  f\_ Felles arealføremål
-  o\_ Offentleg arealføremål



BASISKART

-  Teiggrense
-  Eksisterande bustader

Geodetisk grunnlag: UTM32 Euref 89  
Geodetisk høgdegrunnlag: NN1954  
Uttaksdato basiskart: 25.11.14

Kartmålestokk: 1:1000 Ark: A3

Areal Planområdet: 3737 m2

Mindre reguleringsendring for:  
**LINDÅS KOMMUNE,**  
Knarvik Terrasse, gnr 188 bnr 757 m. fl.  
PlanID 1263-200203

Sakshandsaming i følge plan- og bygningsloven

Nabovarsel / høyring	Politisk vedtak	Plankart datert	Bestemmelser datert
XX.XX.XX - XX.XX.XX	dd.mm.åå	dd.mm.åå	dd.mm.åå

PLANFRAMLEGG

Forslagsstiller:	Utarbeidet av:
Stoltz Eiendom AS	
Lindås kommunes saksnummer	xxxxxxxxxx
Siste revisjonsdato kart	01.07.2015

Det vert stadfesta at plankartet er i samsvar med kommunestyre sitt vedtak:

\_\_\_\_\_ Seksjonsleiar