



Fredrik Skare Seim  
Vatne 12  
5912 SEIM

Referanser:  
Dykkar:  
Vår: 15/767 - 15/6318

Saksbehandlar:  
Linda Folkestad  
Linda.Folkestad@lindas.kommune.no

Dato:  
17.03.2015

## Svar på søknad om dispensasjon gbnr 170/8 Vatne - garasje

Teknisk drift syner til brev datert 03.03.2015 vedkomande søknad om dispensasjon frå byggegrense mot kommunal veg.

### Vedtak:

Teknisk drift har vurdert søknaden og vil gje dispensasjon frå byggegrense mot kommunal veg på følgjande vilkår:

- Minste avstand mellom tiltak og midt kommunal veg skal være minimum 12,0 meter.
- Avkjørsle skal opparbeidast slik at den tilfredsstillar tekniske krav til avkjørsle som er fastsett av vegdirektoratet i forskrift av 1964 om «alminnelige regler om bygging og vedlikehold av avkjørsler fra offentlig veg», Veglova §§40-43, samt vegnormal N100. Det vert blant anna sett krav til svingradius, sikt, drenering under avkjørsle, samt at ein skal snu på eigen grunn. Siktsoner skal ikkje nyttast til parkering eller hensetting av sikthindringar som er høgare enn 0,5m over kommunalt vegnivå.

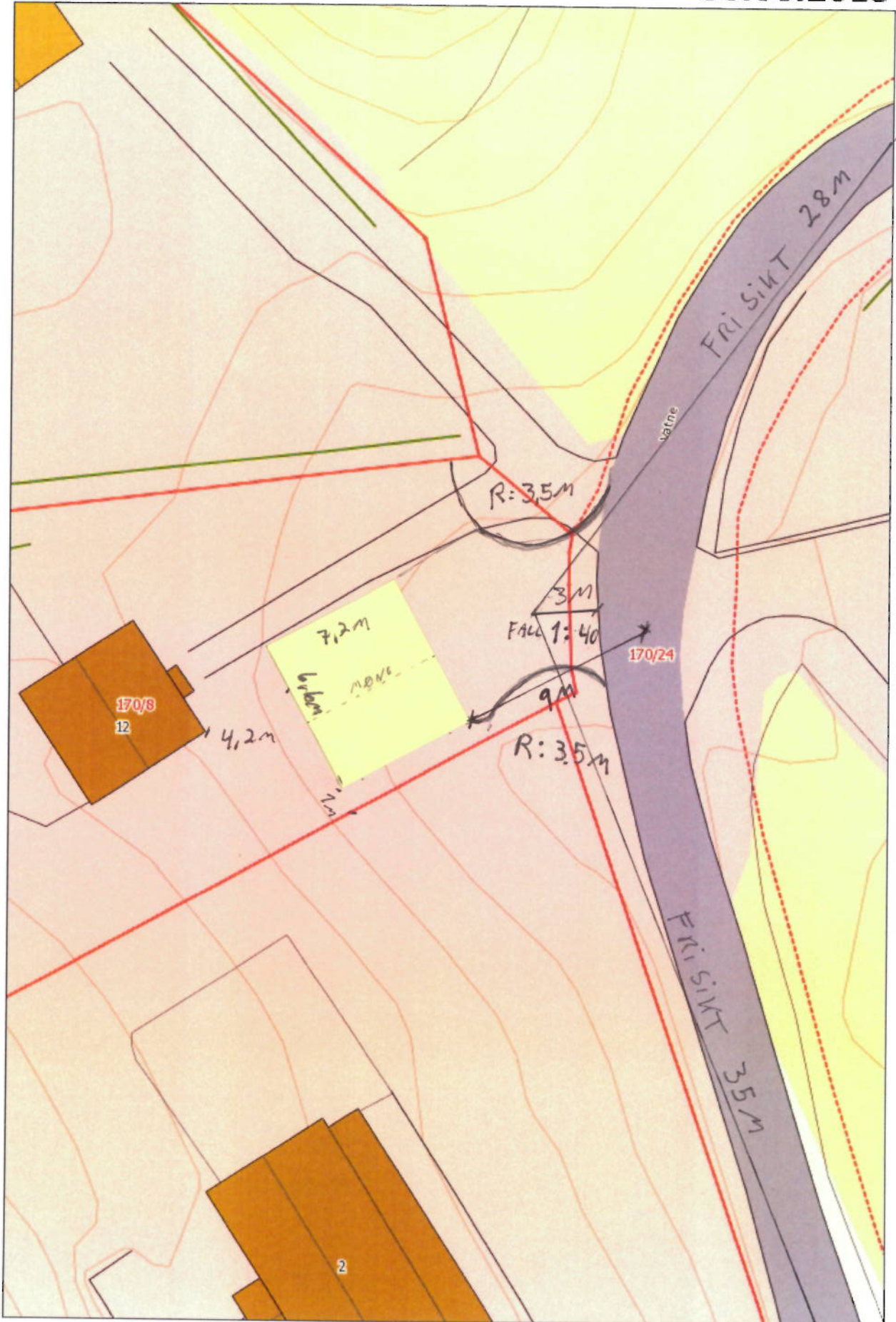
Det er med heimel i Veglova §§ 29, 40-43, forskrift av 1964 om «alminnelige regler om bygging og vedlikehold av avkjørsler fra offentlig veg», samt vegnormal N100 at vegmynde skal setje krav til tiltak langs offentlig veg. Vi gjer merksam på at løyve berre gjeld i høve Veglova med tilhøyrande regelverk og ikkje dei rettar De har ovanfor eventuelle grunneigarar. Løyve er gjeve i samsvar med gjeldande regelverk og på vilkår som nemnt ovanfor.

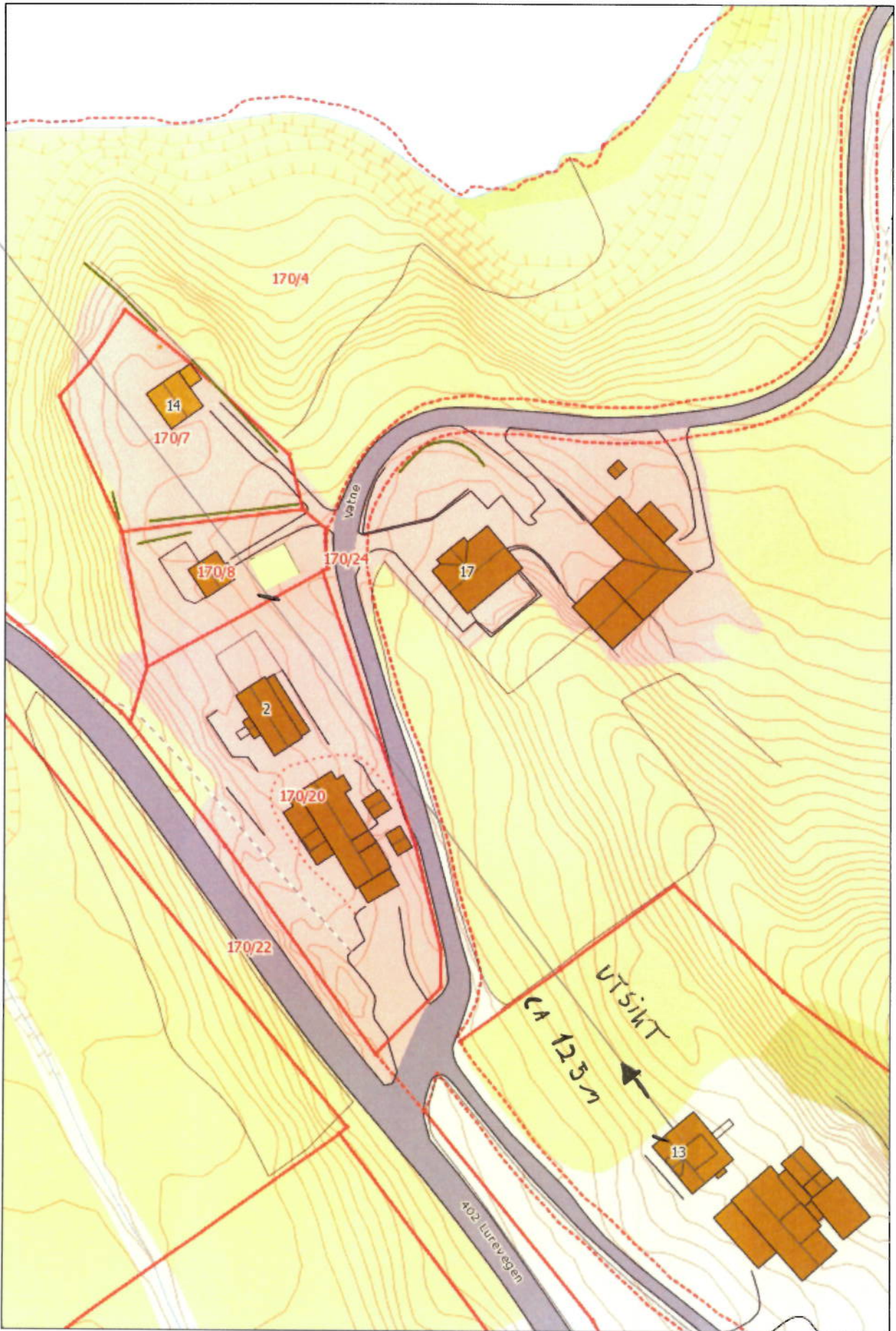
### Klage:

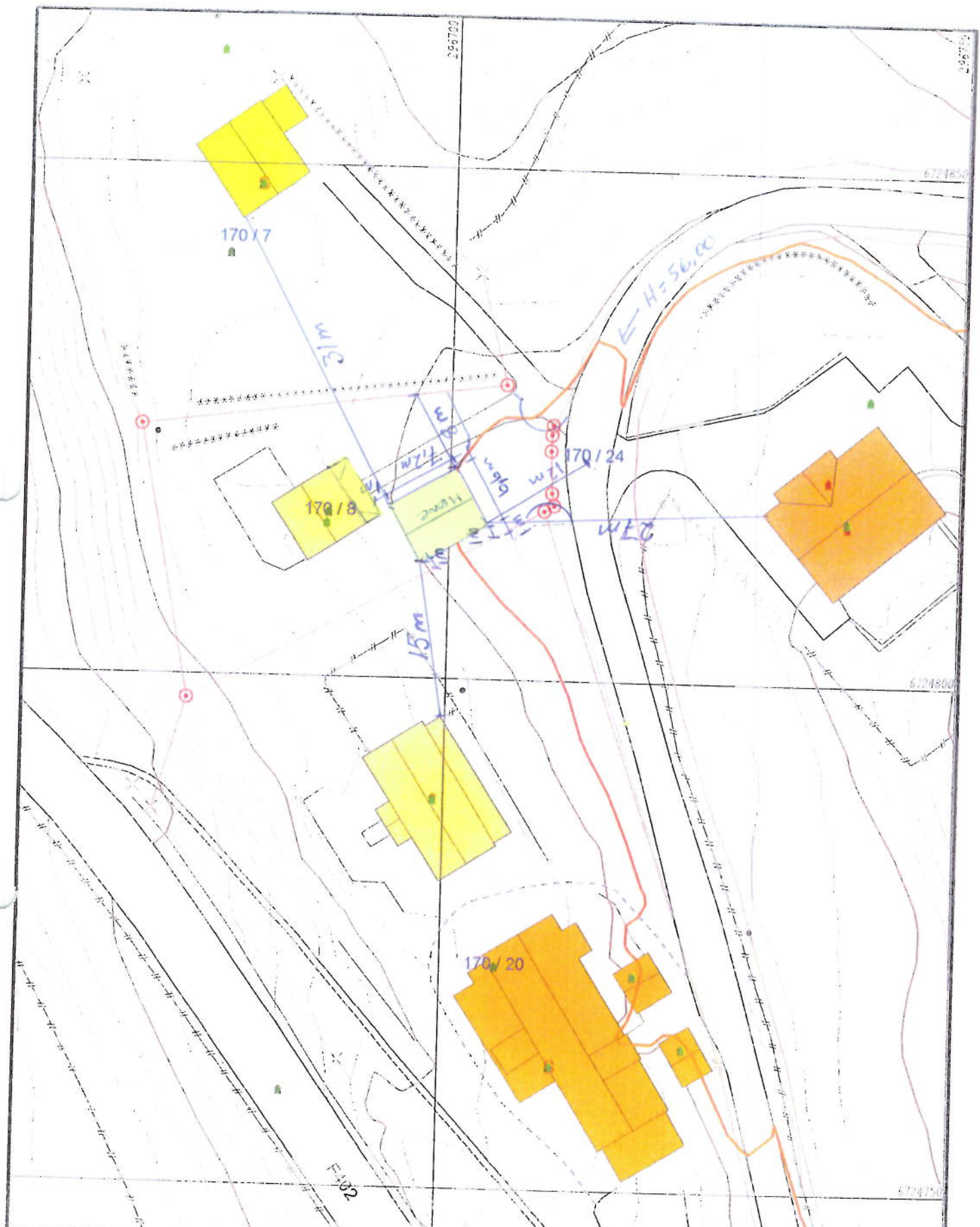
Vedtaket kan påklagast til kommunen, jf. lov om offentlig forvaltning. Klagefrist er 3 veker frå den dag De mottok vedtaket. Det er nok at klagen er postlagt innan fristen går ut. Klagen skal sendast skriftleg til den etat som har gjort vedtaket. I klagen skal det komme fram kva som vert påklaga (vedtaket) og kva endringar De som part ynskjer. Klagen skal grunngjevast.

56 375170









- |                        |                |
|------------------------|----------------|
| Målte grenser          | Store huslader |
| Registrerte grenser    | Hytte ferietus |
| Uformelle grenser      | Garasjehus     |
| Tidligere grenser      | Industribygg   |
| Konstruert grensepunkt | Andre bygg     |
| Hølig                  |                |
| Huslader i feilighet   |                |
| Vanningshus            |                |
- Beliggenhet og høyder må oppfattes som orienterende.



Lindås kommune  
Geodata avdeling

Høgde på cote



Dato: 2015.02.02  
Skala: 1:500

Gnr 170 bar 8

1:500