

Vedlegg 1

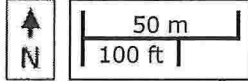


Kartverket

Se eiendom

informasjon fra matrikkel og grunnboken

19/08 2015



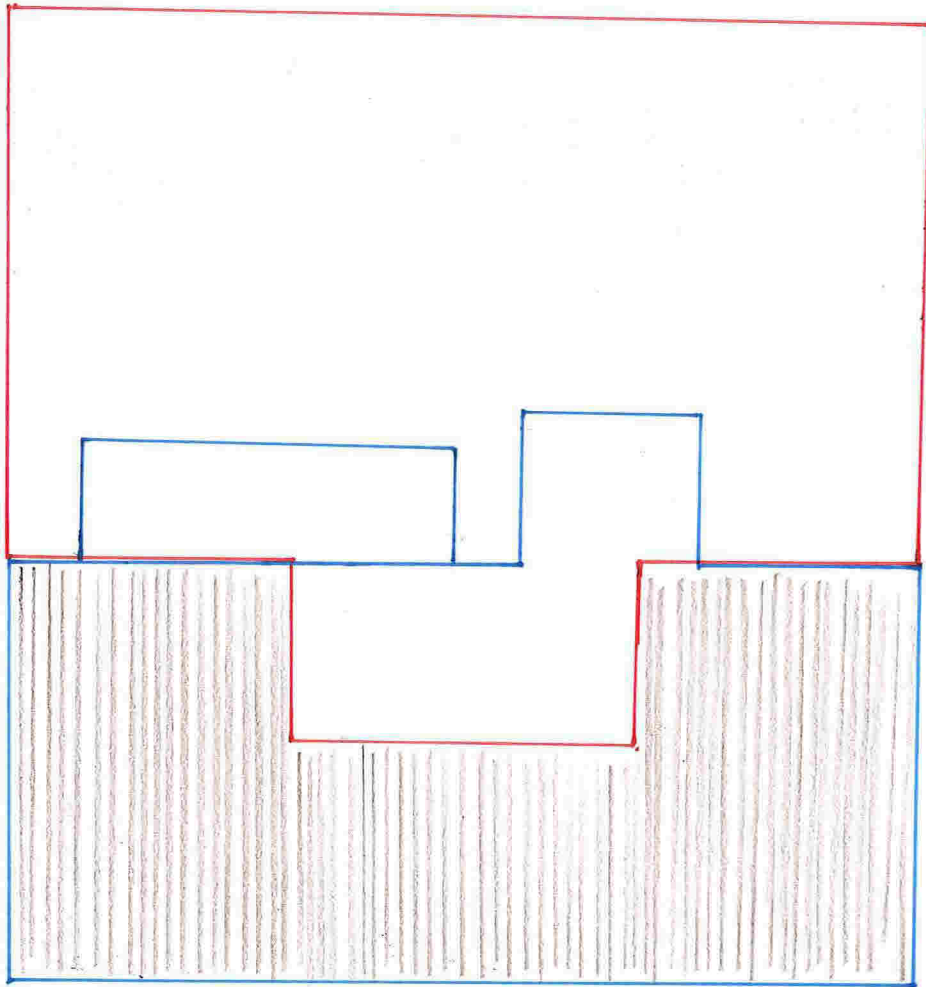
46.6°N 05 34'55.1"Ø


n: Ingen data




Størholmen
+226 / 2

226 / 2



 = yttervegger nybygg

 = yttervegger/mur eksisterende bygg

 = veranda nybygg

