



Statens vegvesen

May-Ann Fimland
Skauvegen 4
5957 MYKING

Behandlende enhet:
Region vest

Saksbehandler/innvalgsnr:
Roald Gulbrandsøy - 55516342

Vår referanse:
2010/185693-004

Deres referanse:

Vår dato:
17.12.2012

Løyve til å nytte avkøyrsla frå offentleg veg.

Vi syner til Dykkar søknad av 12.09.10.

Avkøyrsla frå Fv 397 hp 02 ved km 8,350, Myking, til eigedomen gnr. 37 bnr. 57 i Lindås kommune er med dette godkjent.

Det vert med dette gjeve løyve til utvida bruk av eksisterande avkøyrsla med heimel i Veglova §§ 40-43 og Vegdirektoratet sine reglar av 16. juli 1964 på følgjande vilkår:

1. Løyvet gjeld berre for den staden som er nemnt ovanfor, og i høve godkjent skisse.
2. Løyvet gjeld berre for bruk av avkøyrsla til følgjande føremål:
Tilkomst til bustad.
3. Frisiktsona skal vere 4 m (L2) x 65 m (L1), der 4meter er målt frå vegkant inn i avkøyrsla og 65 meter er sikt i kvar retning. Det skal ikkje vere noko sikthindrande element over 0,5 m i planet mellom avkøyrsla og fylkesvegen.
4. Brukar/eigar må til ein kvar tid halde avkøyrsla i den stand det er sett krav til i vilkåra.

Plan og forvaltning
Med hilsen

Odd Høydalsvik
Odd Høydalsvik
sjefingeniør

Sturen Sallan

Roald Gulbrandsøy
Roald Gulbrandsøy

2 vedlegg

Kopi: Lindås kommune.

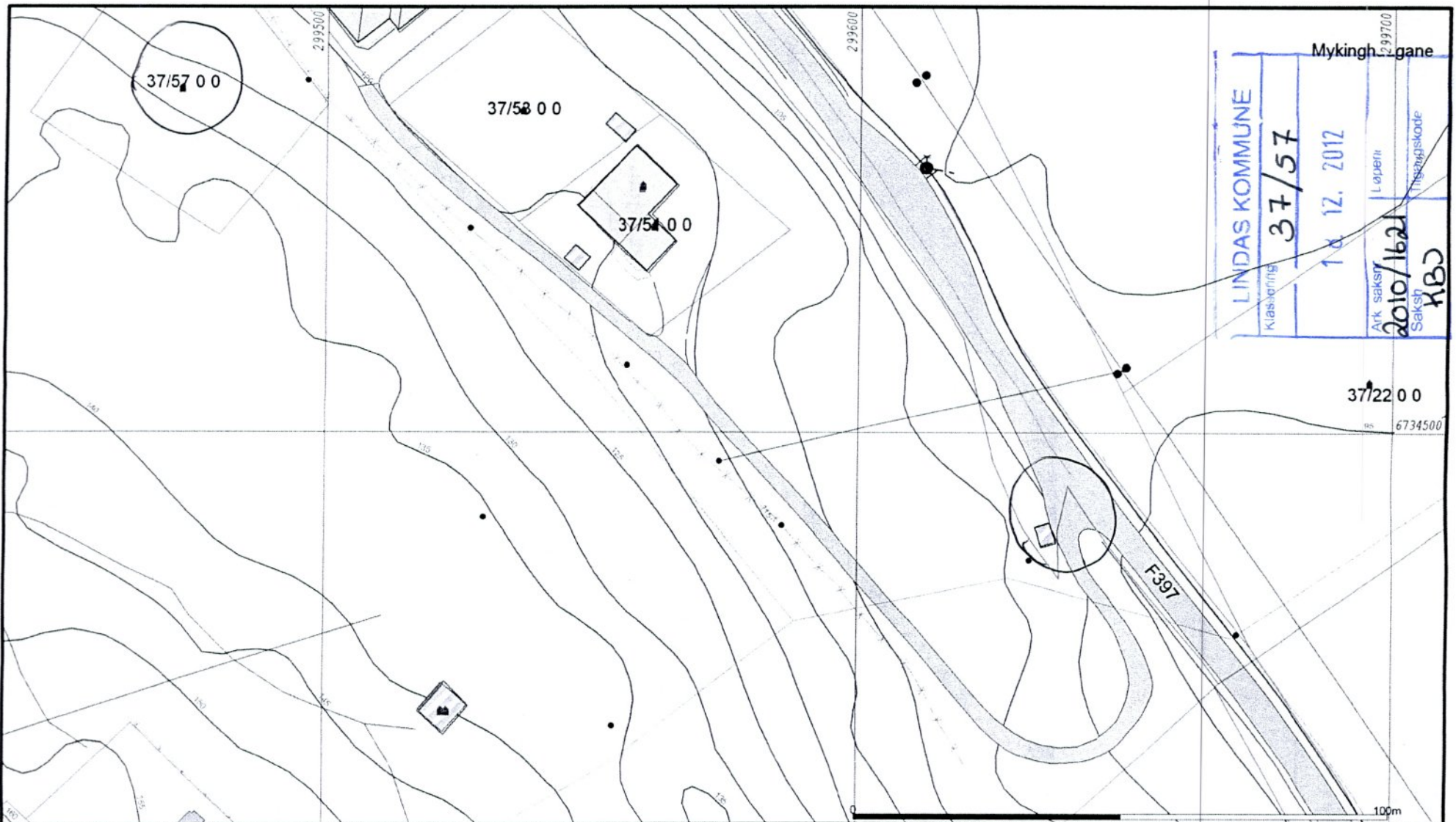
Postadresse
Statens vegvesen
Region vest
Askedalen 4
6863 Leikanger

Telefon: 02030
Telefaks: 57 65 59 86
firmapost-vest@vegvesen.no

Org.nr: 971032081

LINDÅS KOMMUNE	
Klassering	37/57
18. 12. 2012	
2010/1621	Løype:
Kontoradresse	Tilgangskode
Spelhaugen 12	5147 FYLLINGSDALEN
KBJ	

Fakturaadresse
Statens vegvesen
Regnskap
Båtsfjordveien 18
9815 VADSØ
Telefon: 78 94 15 50
Telefaks: 78 95 33 52



Mykinghøgane

LINDÅS KOMMUNE	
Klassering	37/57
Ark sakst	2010/1621
Løperit	18.12.2012
Saksf	HB3
Byggesakskode	

- | | | |
|--------------------------|------------------------|----------------|
| — Avlop felles | Udefinert grense | Hytte terreng |
| — Drenselning | Terrengmålt grense | Gaasje utlass |
| — Overvann | Konstruert grensepunkt | Industri lager |
| → Pumpeledning spillvann | Bolg | Anke bygg |
| → Pumpeledning vann | Bustad m/leilighet | |
| — Spillvann | Vannemåst | |
| — Vannledning | Store bustader | |

Beliggenhet og høyder må oppfattes som orienterende.



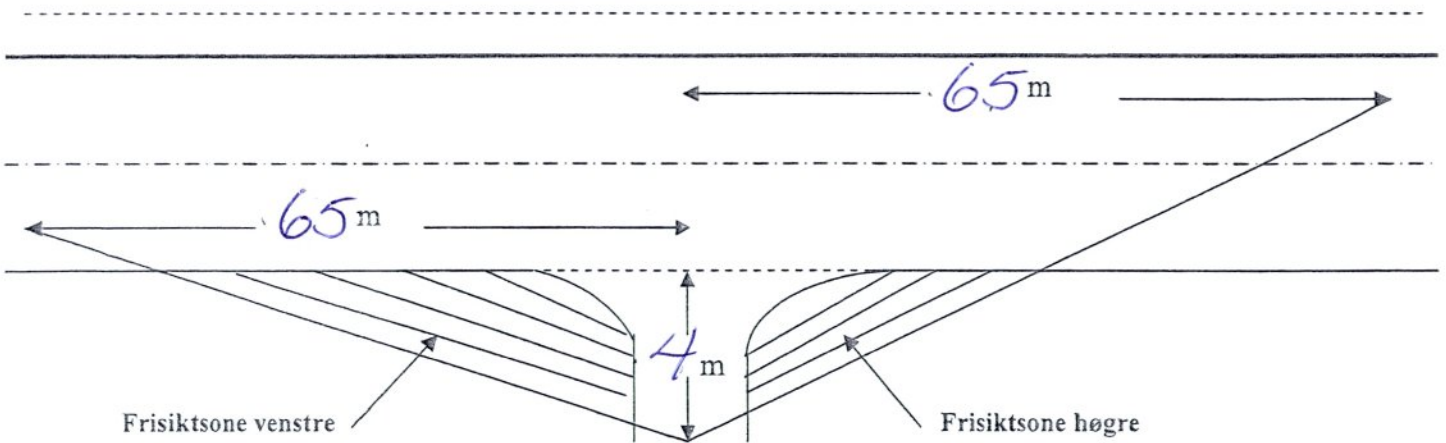
Lindås kommune
Byggesak



Dato: 2010.05.26
Sign: kbj

Miljø-kl
1:1000

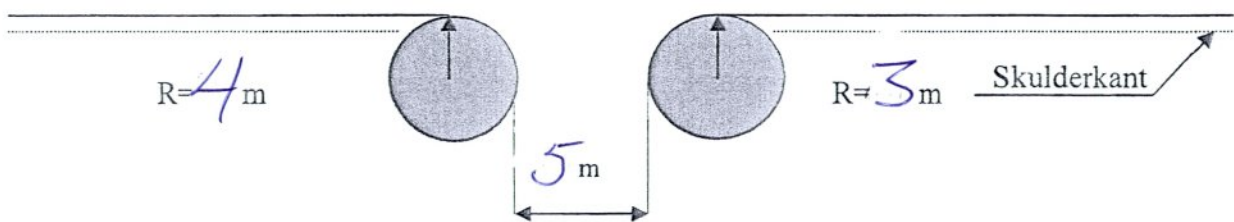
PRINSIPPSKISSE



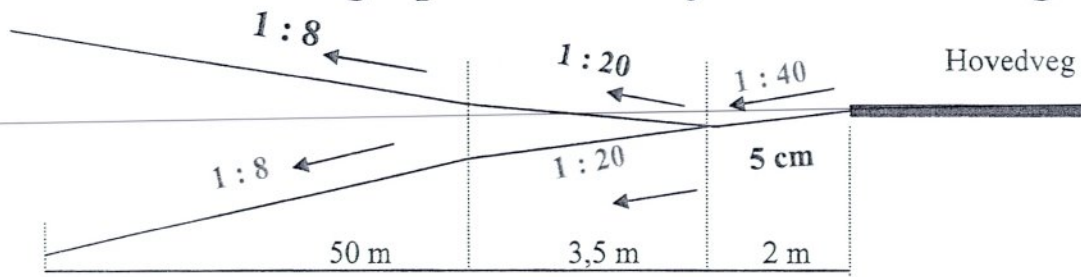
Tilsvarende sikt lengder som vist på tegningen må også gjerast gjeldande for trafikken som kjem på hovedvegen og skal inn i avkjørsla (sikt bakover og framover langs hovedvegen)

Av hensyn til snø og vegetasjon skal det i frisiktsonen vera fritt for sikthinder høgare enn 0,5 m. over hovedvegens nivå

Krav til svingradius for avkjørsla :



Krav til lengdeprofil for avkjørsla/tilkomstveg:



Rv/Fv :

Hp:

Km pel:

Stad:

Saksnr: 2010

185693-004