









VEDLEGG D-2



-  FELLES KJØREVEG / PARKERING
-  FELLES GANGVEG
-  FELLES GRØNTAREAL
-  FELLES LEK
-  PRIVAT UTEAREAL
-  BYGNING / TAKFLATE
-  POST / SØPPEL
-  GARASJE / P. KJELLER

01	Red. utv. bod Bolig 33	RGN	13.10.15
REV. ANT.	REVIDERINGEN GJELDER	SIGN.	DATO

ETT-TRINNS SØKNAD	
TILTAKSHAVER:	BYGGESTED:
ALVERSUND UTVIKL. AS	HILLAND VEST, FELT 6
SITUASJONSPLAN	REKKEHUS 30 - 34
KOMMUNE: LINDÅS	G.NR. 134 B.NR. 471
TEGN. RGN	GODKJ. MÅL 1 : 500 DATO: 8.10.15
bp BYGGPROSJEKT • AS	
Byggeteknisk rådgiving Legalisering og seksjonering av eiendom Arkitekt Ansvarlig prosjekterende/søker	
Tlf. 55277150 P. Boks 53, Fantoft, 5899 BERGEN	PROSJ.NR. 15-121 TEGN. NR. 510
<small>DATA DESIGN SYSTEM</small>	
<small>TEGNINGEN MÅ HVERKEN HELT ELLER DELVIS KOPIERES ELLER BENYTTES VED UTFØRELSE AV ARBEIDER SOM BYGGPROSJEKT AS IKKE MEDVIRKER I</small>	