

N 6720540

E 293130

E 293160

134/450

siktzone

Profil 4

Profil 5

Profil 2

N 6720510

134/446

50cm

5.38

+25.6

Asfaltert brau

135cm

Grense

3009.71 cm

725cm

9.85

FG +26.0

4.93

75 cm

Profil 3

191 cm

155cm

Profil 1

123.51 cm

125.6

480 cm

134/447

siktzone

N 6720480

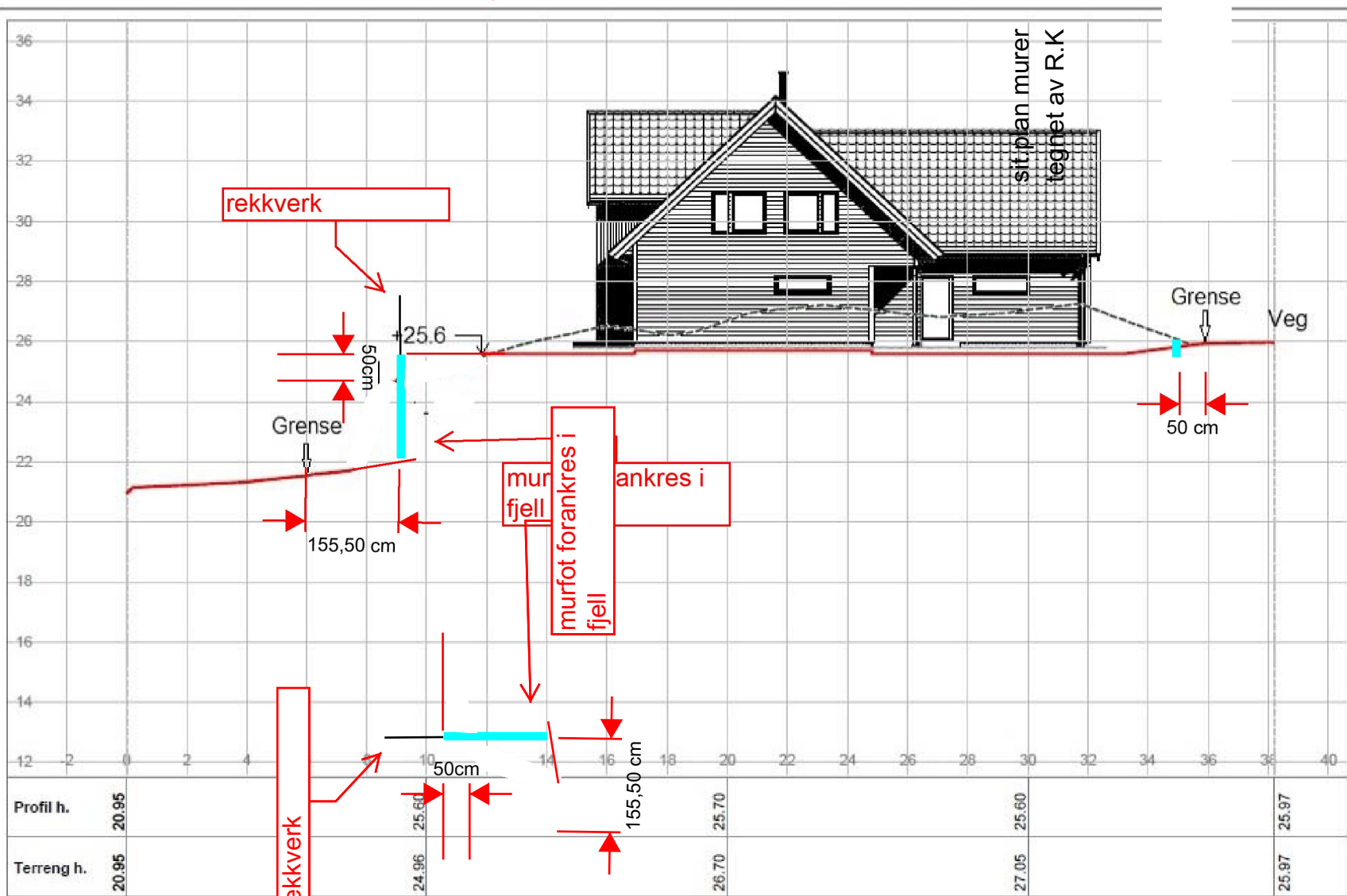
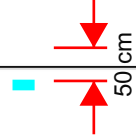
— = Betong mur

- - - = Siktsoner

sit.plan murer
tegnert av R.K



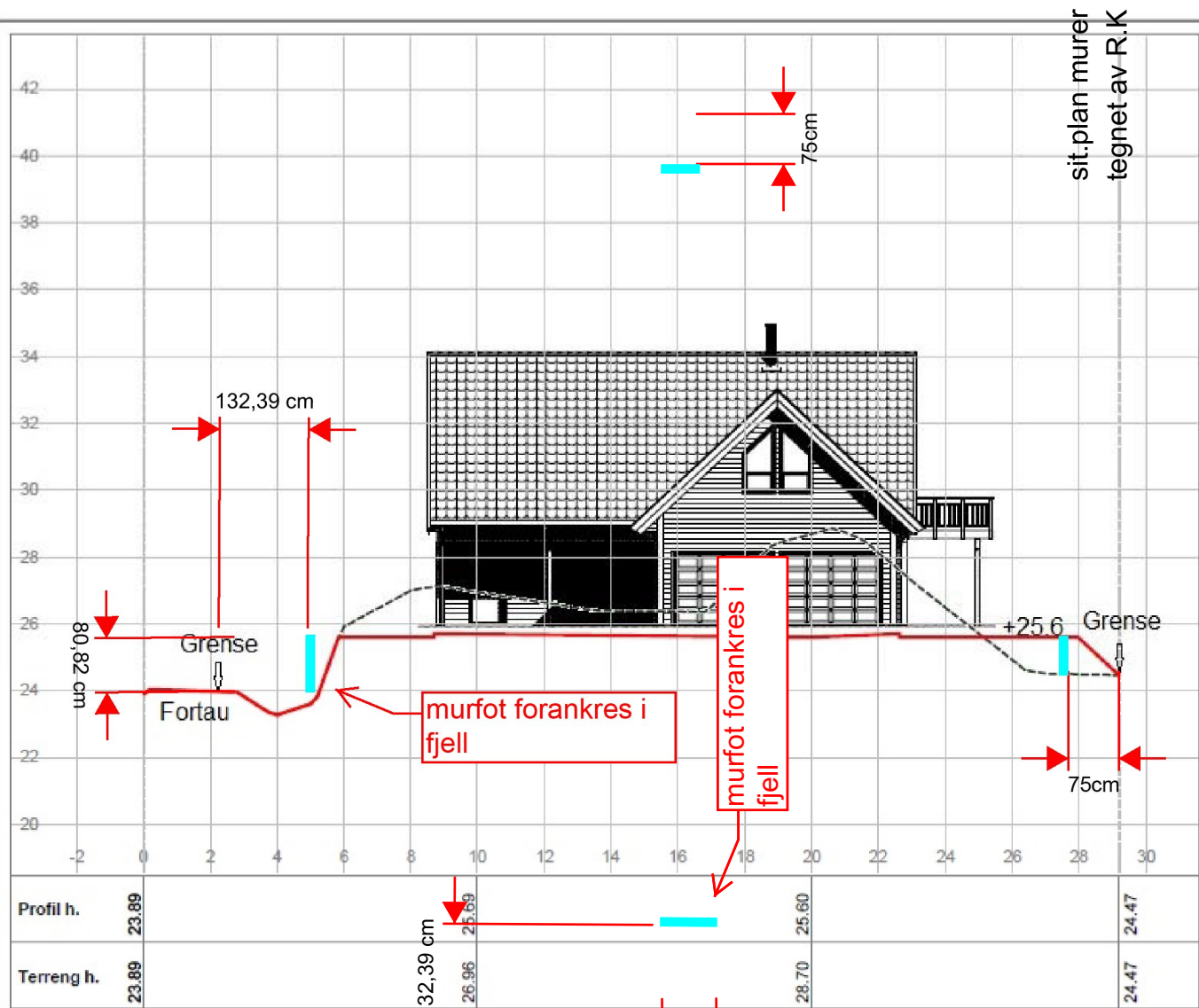
134/449-Hilland
Situasjonsplan
murer
1:300
31.08.15



sit.plan murer
tegnat av R.K

134/449
Profil 4

Tegnet av	Saksbehandler
Sidemannskontr.	Prosjektansvarlig
Dato	Målestokk
Prosj.nr.	
Tegn.nr.	Rev.
4-1	



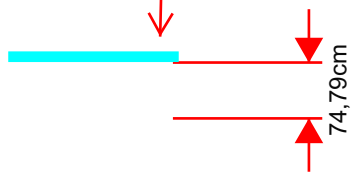
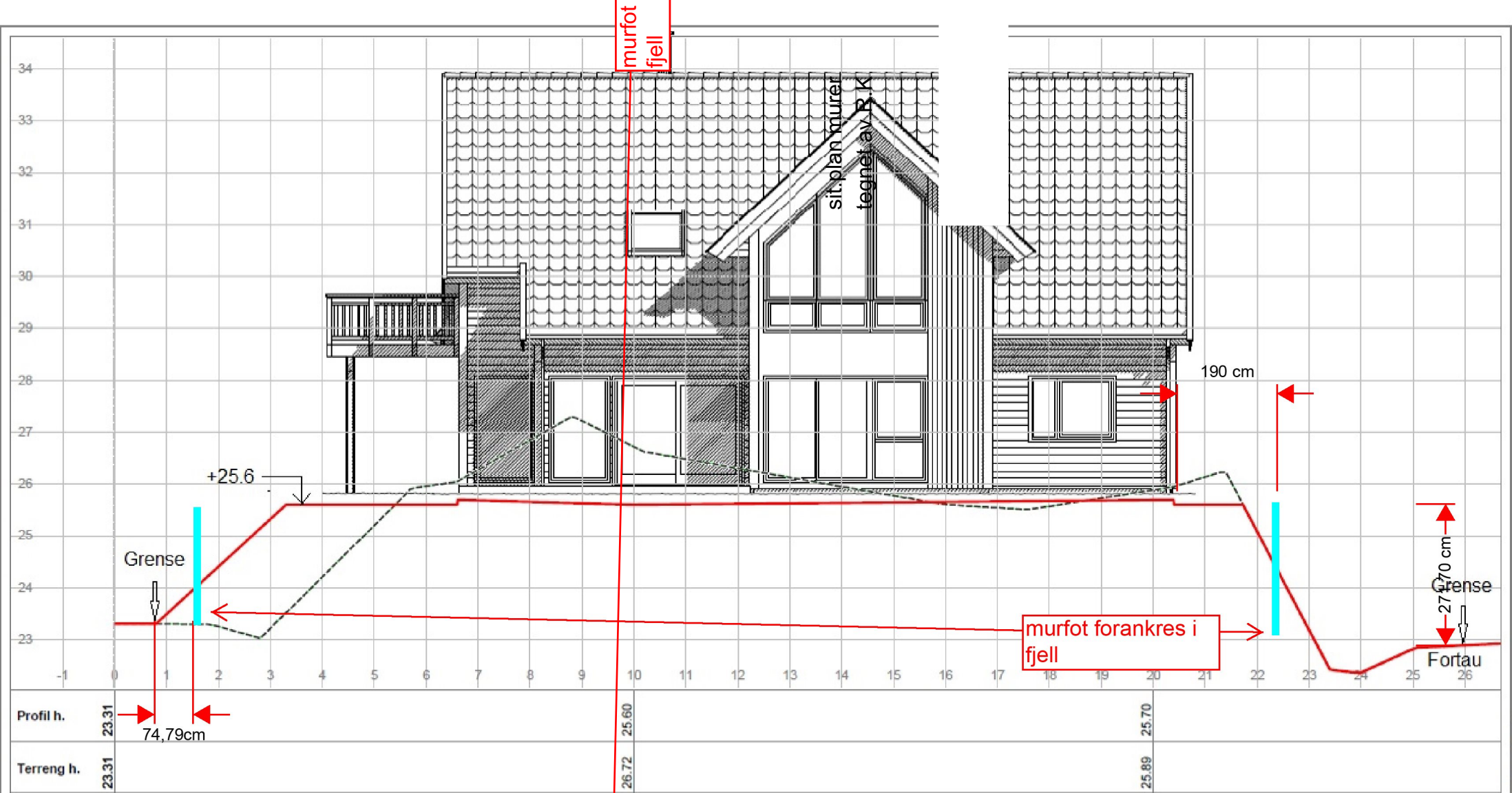
sit.plan murer
tegnert av R.K

Profil h.	23.89	25.69	25.60	24.47
Terreng h.	23.89	26.96	28.70	24.47

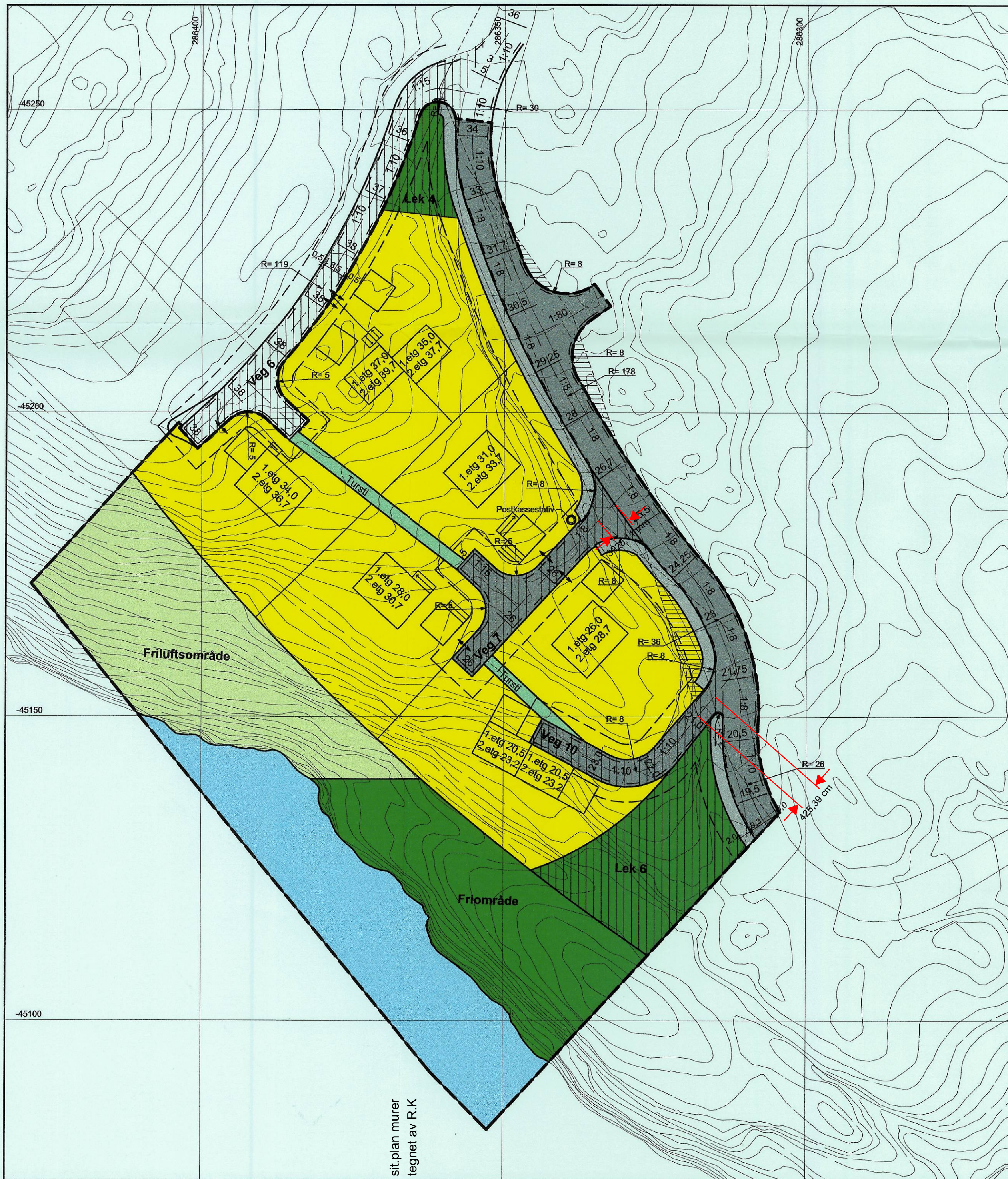
sit.plan murer
tegnert av R.K

134/449
Profil 3

Tegnet av	RK	Saksbehandler
Sidemannskont.		Prosjektansvarlig
Dato	31.08.15	Målestokk
Proj.nr.		1:100
Tegn.nr.		Rev.



sit.plan murer tegnet av R.K 134/449 Profil 1	Tegnet av	Saksbehandler
	Sidemannskontr.	Prosjektansvarlig
	Dato	Målestokk
	Prosj.nr.	1: 100
Tegn.nr.	1-1	Rev.



sit.plan murer
tegnert av R.K

TEGNFORKLARING

SOSI ver. 3.4

PLAN- OG BYGNINGSLOVEN (PBL) § 25 REGULERINGSFORMÅL

BYGGEOMRÅDER (1202)

(PBL §25, 1. ledd nr. 1)
 Område for boliger med tilhørende anlegg (110)

OFFENTLIGE TRAFIKKOMRÅDER (1202)

(PBL §25, 1. ledd nr. 3)
 Kjørveg (310)
 Gangveg (322)

FRIOMRÅDER

(PBL §25, 1. ledd nr. 4)
 Friområde (på land) (1202/400)
 Turveg - sti (1202/420)

SPESIALOMRÅDER

(PBL §25, 1. ledd nr. 6)
 Privat veg (1202/601)
 Friluftsområde (på land) (1202/613)
 Friluftsområde i sjø og vassdrag (1202/614)
 Frisiktsone ved veg (640)

FELLESOMRÅDER

(PBL §25, 1. ledd nr. 7)
 Felles lekeareal for barn (1202/ 750)

LINJE- OG PUNKTSYMBOLER

- Planens begrensning (LTEMA1201)
- Formålsgrense (LTEMA1202)
- Regulert tomtgrense (LTEMA1203)
- Byggegrense (LTEMA1211)
- Omriss av planlagt bebyggelse (LTEMA1213)
- Regulert senterlinje (LTEMA1221)
- Frisiktlinje i vegkryss (LTEMA1222)
- Regulert kant kjørebane (LTEMA1223)
- Målelinje/avstandslinje (LTEMA1259)
- Trappetrinn (LTEMA5052)
- Skjæringkant (LTEMA6004)
- Avkjørsel (PTEMA1242)
- Postkassestativ (PTEMA6344)
- Abcd Tekst (TTEMA1280)

BASISKART

- Eiendomsgrense
- Eksisterende bebyggelse

Ekvidistans: 1 meter

Kartmålestokk: 1:500

0 25m



Reguleringsplan-/endring med tilhørende bestemmelser for:

**Lindås Kommune, Hilland Vest ,del av gnr: 134 bnr: 4
Bebyggelsesplan del av felt 7**

Saksbehandling i følge Plan- og bygningsloven

Saksgang	Dato	Dato plankart	Dato bestemmelser
Oppstart, vedtak			
Kunngjøring oppstart	9. april 2003	27.4.2004	
1.gangs behandling, vedtak	25.8.2004	18.5.2004	
Offentlig ettersyn, fra - til	8.12.04-5.1.05	20.11.2004	
2.gangs behandling, vedtak	6.4.2005	20.11.2004	
Godkjent			Lindås kommune
Kunngjøring vedtatt reguleringsplan	juni 2005 31/8-05		For avd. stjer Areal og Miljø
Plan utarbeidet av:		GJB:	
Privat plan:			
Settes inn etter 1. gangs behandling		Dato plankart sist revidert:	31.5.2005

AS Arkiton