

Tilskot til mindre fysiske tiltak i kommunane

SØKNADSSKJEMA 2016

Søknaden skal sendast til:

Elektronisk adresse: hfk@hfk.no

Søknad merkast med: "Tilskot til mindre fysiske trafikksikringstiltak i kommunane – søknad om tilskot (FTU) – ref. 2014/14645"

(Alle punkta **skal** fyllast ut. Eitt skjema per tiltak)

Namn på tiltak

Fortau mellom Ostereidet kyrkje og skulen

Søkjjar (kommune)

Navn: Lindås kommune

Adresse: Kvernhusmyrane 20

Postnr./stad: 5914 Isdalstø

Org.nr.: 935 084 733 MVA

Kontonr.: 3201.05.89311

3201.05.89311

Ressursnr.:

Administrativ kontaktperson hjå søkjjar

Navn: Irene Wilhelmsen

Telefon: 56 37 54 98

E-post: Irene.wilhelmsen@lindas.kommune.no

Mobil:

Type tiltak	Kostnad	Søknadsbeløp	Ansvarsomr./vegeigar	Planavklaring	Forankring i plan	Område	Framdrift	Eigenandel
Kven er tiltaket retta inn mot?	Kva er tiltaket sin totale kostnad (eks mva).	Det kan søkjast om inntil 70 pst av tiltaket sin totale kostnad. Kva er søknadsbeløpet for tiltaket (eks. mva.)	På kva ansvarsområde ligg tiltaket?	Dersom tiltaket krev reguleringsplan, skal denne ligge ved på søknadstidspunktet. Det føreligg ein gamal reguleringsplan til vegføremål. Lindås kommune strekkjer seg langt og gir i dei fleste tilfelle dispensasjonar til tiltak for trafikksikring.	Er tiltaket forankra i gjeldane kommunale trafikksikringsplan? Oppgjev side-talet.	I kva område ligg tiltaket?	Når kan tiltaket starta opp? Når skal tiltaket vere ferdig? Tiltaket kan startast straks dersom kommunen får tilskot. Ferdigstilling etter 8-10 veker.	Eigenandelen på 30 pst skal være avklart. Er den: - Budsjettert
- Mjuke trafikantar	NOK 325.000,-	NOK 227.500,-	- Kommunalt		- Ja Kap. 5.4.2, s.38 Tiltak nr. 320	- Langs skuleveg - Tettbygd strok		

Omtale av tiltaket

Type tiltak, teknisk spesifikasjon, navn og spesifisering av stad. Melding om planavklaring. Melding om tiltaket må grunnervast, byggeplan, evt anbod eller kan gjennomførast med det same.

Vedlegg: *Oversiktskart (eksempelvis M=1:50.000). Situasjonsskart/detaljar.*

Vegen mellom kyrkja og skulen er smal og vert dagleg nytta som skuleveg og til/frå kveldsaktivitetar ved skulen.

Ved arrangement i kyrkja, parkerer bilar langs vegen og gir trafikkfarlege situasjonar for mjuke trafikantar.

**Søknaden gjeld fortau på strekninga mellom kyrkja og skulen.
Dette er punkt pkt. 320, s. 38 i TS-plan for Lindås kommune.**

Vedlegg: Merka kartutsnitt.

Tidsramme og prosess for gjennomføring

Kan startast opp: **Straks om tilskot.**
Pårekna avslutta: **Arbeidstid 8-10 veker.**

- Kan gjennomførast omgåande
- Må lagast anbod
- Må lagast byggeplan
- Må ervervast grunn
- Må regulerast

Finansiering (alle beløp i kr eks mva)Total kostnad for tiltaket: **NOK 325.000,-**Eigenfinansiering (min 30 pst): **NOK 97.500,-**Søknadsbeløp (inntil 70 pst av tiltaket sin totale kostnad): **NOK 227.500,-**

Eigenandelen er:

 Budsjettert Vedtak ligg føre Ikkje avklart

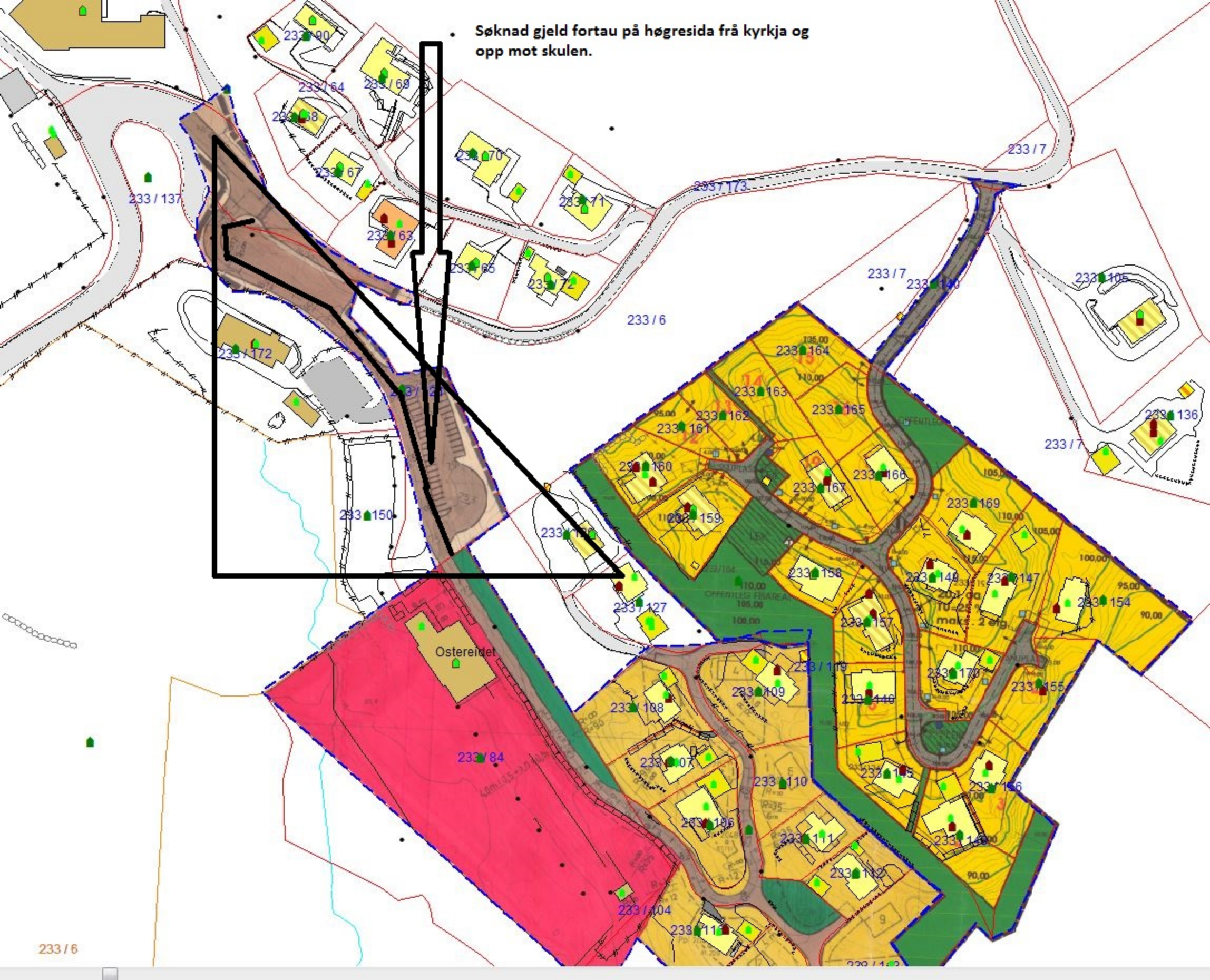
Det vert med dette stadfesta at søkjar har lest og godteke vilkåra for tilskotsordninga, jf. invitasjonsbrev.

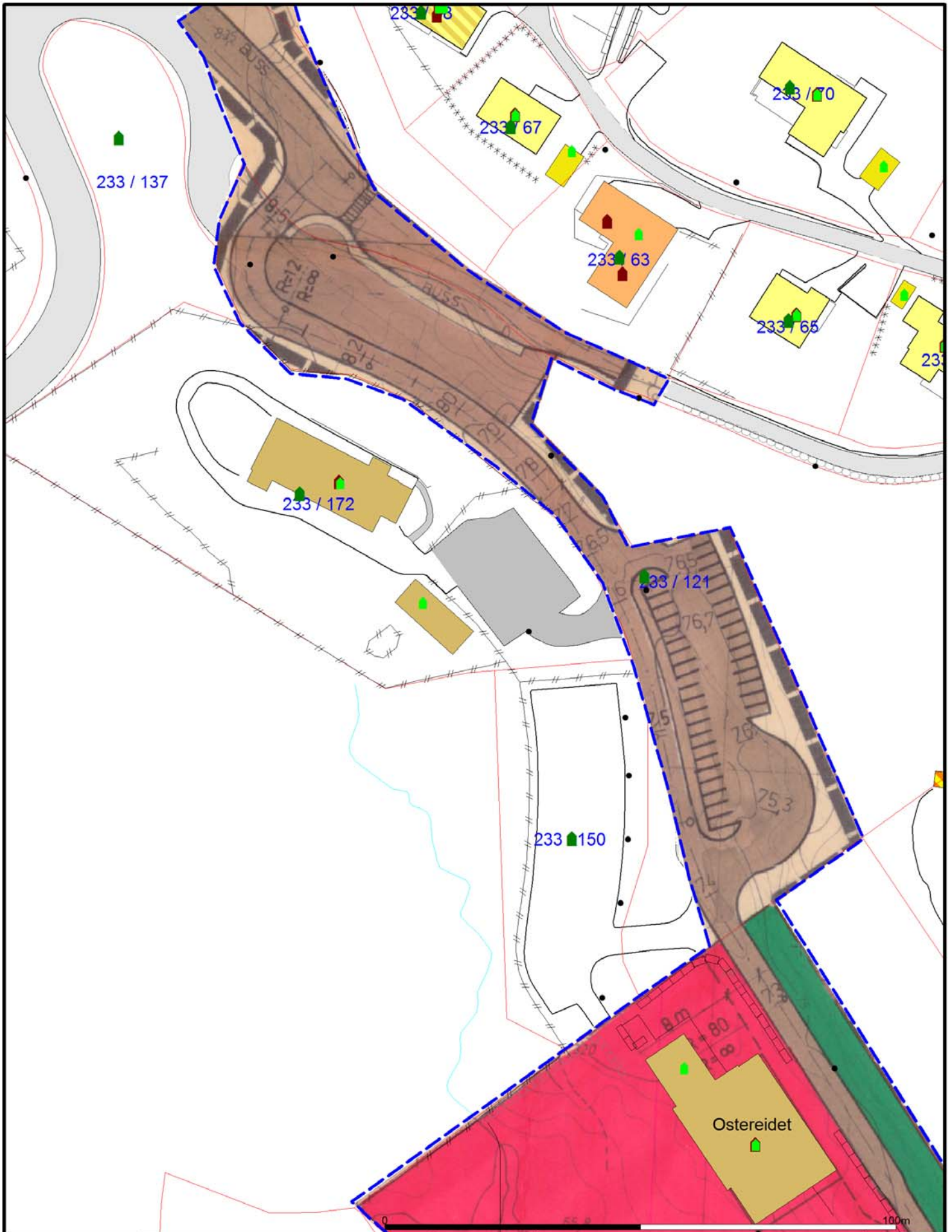
28.12.2015, Knarvik

Dato/stad

Underskrift ansvarleg søkjar

• Søknad gjeld fortau på høgresa på kyrkja og opp mot skulen.





	Målte Grenser		Større bustader
	Registrerte Grenser		Hytte/feriehus
	Udefinert grenser		Garasje/uthus
	Terrengmålte grense		Industri/lager
	Konstruert grensepunkt		Andre bygg
	Bolig		
	Bustad m/leilighet		
	Våningshus		

Beliggenhet og høyder må oppfattes som orienterende.




Lindås kommune
Geodata avdeling
Søknad trafiksikringsmidlar


Dato: 2015.12.28
Sign: liir

Kyrkja - skulen



Målestokk
1:1000







20

21

23

27

26

21

16

10

5

